


# ĀDAŽU NOVADA PUBLISKĀS ĀRTELPAS KONCEPCIJA



ĀDAŽI, 2016

ĀDAŽU NOVADA DOME

IEVADS .....	3
PUBLISKĀ ĀRTELPA .....	4
PUBLISKĀS ĀRTELPAS VĒRTĒŠANAS METODE .....	5
ESOŠĀ SITUĀCIJA .....	6
NEPIECIEŠAMO JEB OBLIGĀTO AKTIVITĀŠU TERITORIJAS .....	7
SABIEDRISKĀ TRANSPORTA PIEEJAMĪBA .....	8
IELU, CEĻU TĪKLS.....	9
VELOKUSTĪBA.....	10
SABIEDRISKO AKTIVITĀŠU TERITORIJAS .....	11
SASNIEDZAMĪBA.....	12
ROTAĻU LAUKUMU INVENTARIZĀCIJA.....	13
IZVĒLES AKTIVITĀŠU TERITROIJAS.....	18
SECINĀJUMI .....	19
PLĀNOTĀ SITUĀCIJA .....	20
OBLIGĀTO AKTIVITĀŠU TERITORIJAS. IELU APSTĀDĪJUMI, GAUJAS IELAS PIEMĒRS .....	20
OBLIGĀTO AKTIVITĀŠU TERITORIJAS. VELOSTATĪVU VARIANTI.....	21
OBLIGĀTO AKTIVITĀŠU TERITORIJAS. AUTOMAŠINU SĀTVLAUKUMS UN SKVĒRS, GAUJAS PROMENĀDE.....	22
ROTAĻU UN AKTĪVĀS (SPORTA_ LAUKUMU KLASIFIKĀCIJA.....	23
PLĀNOTĀS SABIEDRISKĀS UN IZVĒLES AKTIVITĀŠU TERITORIJAS.....	24
JAUNU UN ESOŠO SABIEDRISKO AKTIVITĀŠU TERITORIJU IZVIETOJUMS CIEMOS .....	25
PAGALMA LABIEKĀRTOJUMA ATJAUNOŠANAS PIEMĒRS .....	27
JAUNIEŠU AKTĪVĀS ATPŪTAS TERTIROIJA KADAGĀ .....	28
ZAĻĀS ATPŪTAS VIETAS, ATPŪTAS TERITORIJAS UN PASTAIGU PROMENĀDES .....	31
IZVĒLES AKTIVITĀŠU TERITORIJAS .....	32
ŪDENSROŽU PARKS, KONCEPCIJA.....	33
KONCEPCIJAS ATTĪSTĪBAS RISINĀJUMI .....	36
PUBLISKĀS ĀRTELPAS KLASIFIKĀCIJA .....	37
KONCEPCIJAS ĪSTENOŠANAS PASĀKUMI.....	38

## PIELIKUMI:

ROTAĻU LAUKUMI, VELOTURĒTĀJI ĀDAŽU NOVADĀ, INVENTARIZĀCIJA

ĀDAŽU NOVADA APSTĀDĪJUMU KONCEPCIJA

ĀDAŽU NOVADA LABIEKĀRTOJUMA RISINĀJUMI

## MĒRĶS

Iezīmēt Ādažu novada publiskās ārtelpas attīstības iespējas

## TERITORIJA

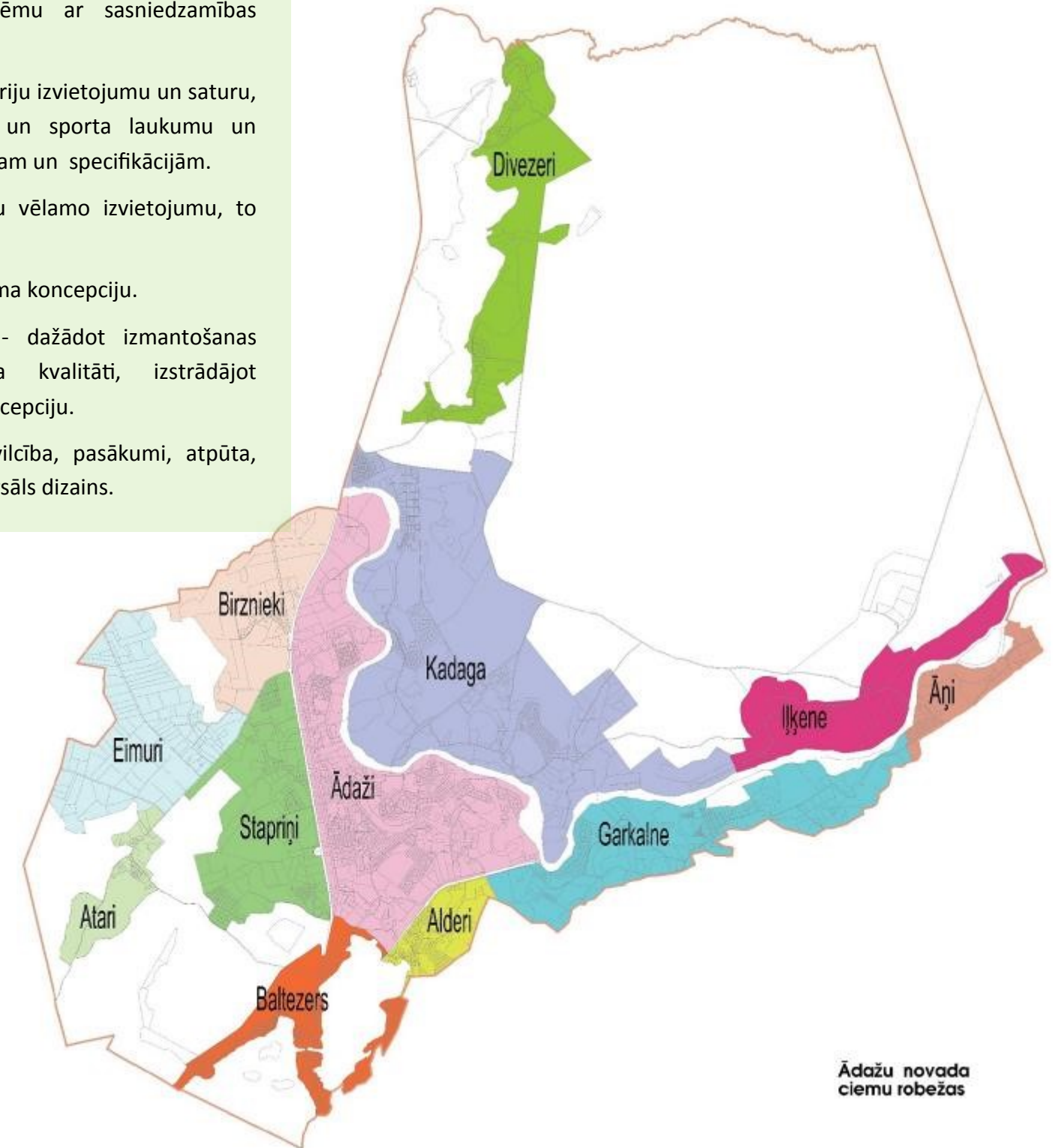
Viss Ādažu novads.

Detalizētāk :

- Ādažu ciema centrālā daļā
- Kadagas ciema centrs
- Alderu ciema centrs
- Garkalnes ciema centrs.

## UZDEVUMI

- Izstrādāt sabiedrībai pieejamo dažādu aktivitāšu publisko ārtelpu pieejamības tīklu Ādažu novada teritorijā, izstrādājot vēlamo aktivitāšu izvietojuma shēmu ar sasniedzamības attālumiem.
- Izstrādāt sabiedrisko aktivitāšu teritoriju izvietojumu un saturu, precizējot kritērijus bērnu rotaļu un sporta laukumu un labiekārtotu atpūtas vietu izvietojumam un specifiskajām.
- Izstrādāt izvēles aktivitāšu teritoriju vēlamo izvietojumu, to specifiskajām;
- Plānot velosipēdu novietņu izvietojuma koncepciju.
- Uzlabot teritorijas funkcionalitāti - dažādot izmantošanas iespējas, uzlabot labiekārtojuma kvalitāti, izstrādājot labiekārtojuma elementu dizaina koncepciju.
- Galvenie vadmotīvi: komforts, pievilcība, pasākumi, atpūta, vienlīdzīgi ielas telpas lietotāji, universāls dizains.





## DEFINĪCIJA

Publiskā ārtelpa – sabiedrībai pieejamas teritorijas un telpa, ko veido ielas, bulvāri, laukumi, parki, dārzi, skvēri, pagalmi, krastmalas, pasāžas, promenādes un citas vietas, kas nodotas publiskai lietošanai neatkarīgi no to īpašuma piederības (Ministru kabineta noteikumi Nr.240, Rīgā 2013.gada 30.aprīlī (prot. Nr.26 21.§), Vispārīgie teritorijas plānošanas, izmantošanas un apbūves noteikumi)

Publiskās telpas karkasu veido ielu tīkls, kas apvieno pārējos struktūrelementus: skvērus, parkus, rotaļu un sporta laukumus, aktivitāšu laukumus un priekšpagalmus. Publiskās telpas robeža var būt strikti iezīmēta, bet var arī saplūst ar publisko vai daļēji publisko iekštelpu veikalā, kafejnīcā, skolā, birojā, u.tml.

## KAS RAKSTURO LABU PUBLISKO ĀRTELPU

- Ja sabiedrisko aktivitāšu piedāvājums ir plašs un izvēles aktivitāšu – daudzpusīgs, tad pilsētvidi var raksturot kā labu.
- Gājējiem paredzētās teritorijas piešķir kvalitāti sabiedriskajai dzīvei un veido drošāku un respektablāku pilsētvidi.
- Viena no augstas kvalitātes pilsētvides radīšanas pamata stratēģijām ir gājēju un velosipēdistu tīkls, kas savieno nozīmīgas vietas un ļauj brīvi pārvietoties.

## KAS VEIDO LABU PUBLISKO ĀRTELPU

1 darbība

2 telpa

3 apkārtnē





# PUBLISKĀS ĀRTELPAS VĒRTĒŠANAS METODE

Publiskās ārtelpas koncepcijas izstrādes pamatā uzskats – vide cilvēkiem.

Pirms esošās situācijas analīzes veikšanas ir vērts uzdot jautājumu: “Kas raksturo labu publisko ārtelpu?” Atbilde būtu, ka laba publiskā ārtelpa ir tāda, kas sniedz optimālu attīstību trīs veida aktivitātēm:

1) **Nepieciešamās jeb obligātās aktivitātes** (skolā iešana, autobusa gaidīšana, došanās uz darbu u.c.);

2) **Sabiedriskās aktivitātes**, kas notiek, cilvēkiem vienlaikus apgrozoties vienā telpā (saskarsme ar citiem, vērošana, ieklausīšanās, iesaistīšanās u.c.);

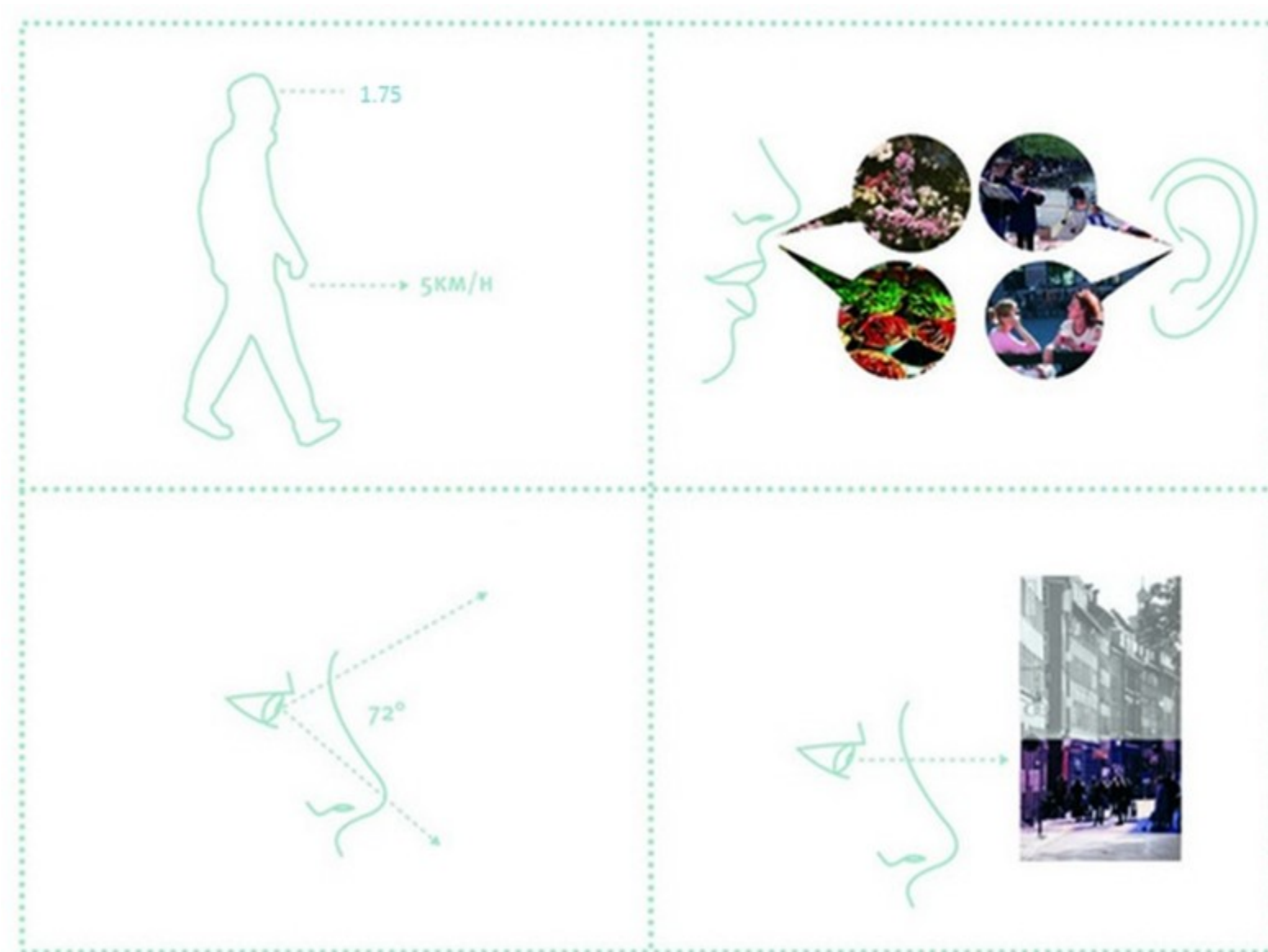
3) **Izvēles aktivitātes**, kurās cilvēki iesaistās, ja apkārtējie apstākļi ir pievilcīgi (uzkavēties ilgāk, nekā nepieciešams, pastaigāties, atpūsties uz soliņa u.c.).

Ja sabiedrisko aktivitāšu piedāvājums ir plašs un izvēles aktivitāšu – daudzpusīgs un ērti pieejams, tad apdzīvotu vietu var raksturot kā labu. Gājējiem un velobraucējiem paredzētās teritorijas piešķir kvalitāti sabiedriskajai dzīvei un veido drošāku un respektablāku dzīves telpu. Viena no augstas publiskās ārtelpas radīšanas pamata stratēģijām ir gājēju un velobraucēju tīkls, kas savieno nozīmīgas vietas un ļauj brīvi un droši pārvietoties .

## ANALIZĒJOT PILSĒTVIDI GĒLS PIEDĀVĀ IEVĒROT TRĪS GALVENOS PRINCĪPUS

Pētīt pilsētvidi no cilvēka viedokļa – ņemot vērā:

- ka cilvēks pārvietojas ar vidējo ātrumu 5 km/h .
- Cilvēka redzes leņķis ir 72 grādi no acu līmeņa.
- Svarīgi analizēt, ko cilvēks sajūt un sadzird vidē



Pamatojoties uz teoriju par publiskās ārtelpas iedalījumu aktivitāšu teritorijās, Ādažu novada publiskajā ārtelpā tiek analizētas aktivitāšu teritorijas: nepieciešamo jeb obligāto aktivitāšu teritorijas, sabiedrisko aktivitāšu teritorijas un izvēles aktivitāšu teritorijas.

**Nepieciešamo jeb obligāto aktivitāšu teritorijas** Ādažu novadā ir publiskā ārtelpa ar satiksmes funkciju - ciemu ielas, ceļi, gājēju ceļiņi un sabiedriskā transporta pieturvietas. Lai ikdienā novada iedzīvotāji varētu veikt visas nepieciešamās ikdienas aktivitātes, nepieciešama laba sasaiste starp ciemiem, sabiedrisko aktivitāšu norises punktiem. Izpētes procesā būtiski noskaidrot, kur un kāpēc iedzīvotājiem ir jāpārvietojas, cik laba un ērta ir ciemu savstarpējā sasaiste un savienojumi ar pakalpojumu saņemšanas punktiem, cik pieejams ir sabiedriskais transports. Par pamatkritēriju sasniedzamībai ir ņemts iedzīvotājs – kājāmgājējs, pieņemot, ka vidējs cilvēka pārvietošanās ātrums pilsētā ir 5 km/h.

**Sabiedrisko aktivitāšu teritorijas** publiskajā ārtelpā ir tās, kur iedzīvotāji dodas savā brīvajā laikā nemērojot garu un tālu ceļu. Tradicionāli tās ir dažādu kultūras, izglītības un sporta objektu apkārtnes ārtelpas, dažādu tirdzniecības un pakalpojumu objektu apkārtnes.

Sabiedriskās aktivitātes norisinās arī daudzdzīvokļu māju pagalmos. Esošās situācijas izpētē tiek analizēts, kādas aktivitātes, cik daudz un kādām iedzīvotāju vecuma grupām ir pieejamas sabiedrisko aktivitāšu teritorijās.

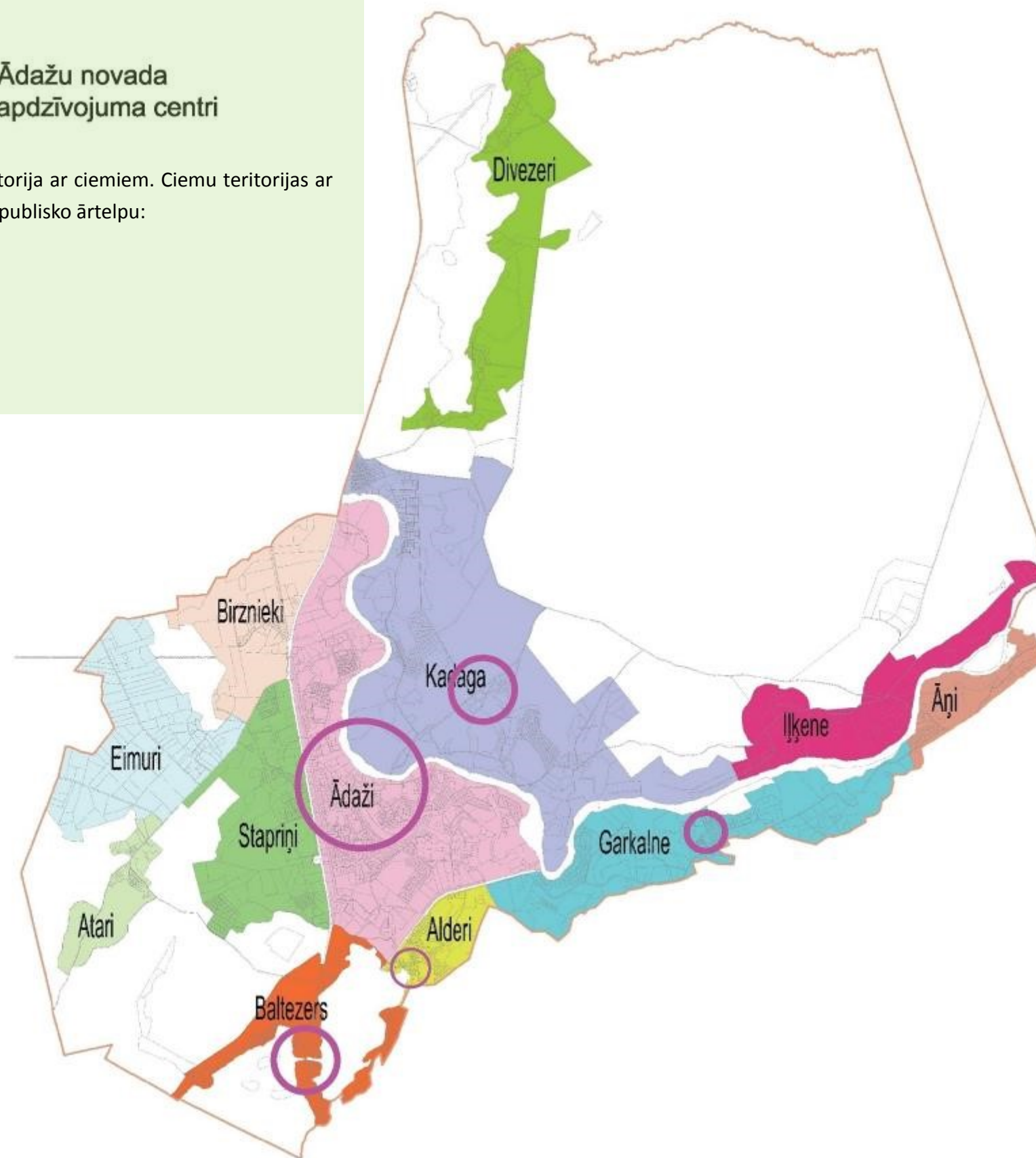
**Izvēles aktivitāšu teritorijas** tradicionāli ir ciemu parki, meži un meža parki, arī pludmales un aktīvās atpūtas teritorijas. Ādažu novadā kā izvēles aktivitāšu teritorijas tiek apskatīti un analizēti:

- Meža parki un mežu teritorijas, piemēram, Ūdensrožu parks
- Pludmales

## Ādažu novada apdzīvojuma centri

Apsēkota Ādažu novada teritorija ar ciemiem. Ciemu teritorijas ar lielāko sabiedrībai pieejamo publisko ārtelpu:

- Ādaži
- Kadaga
- Baltezers



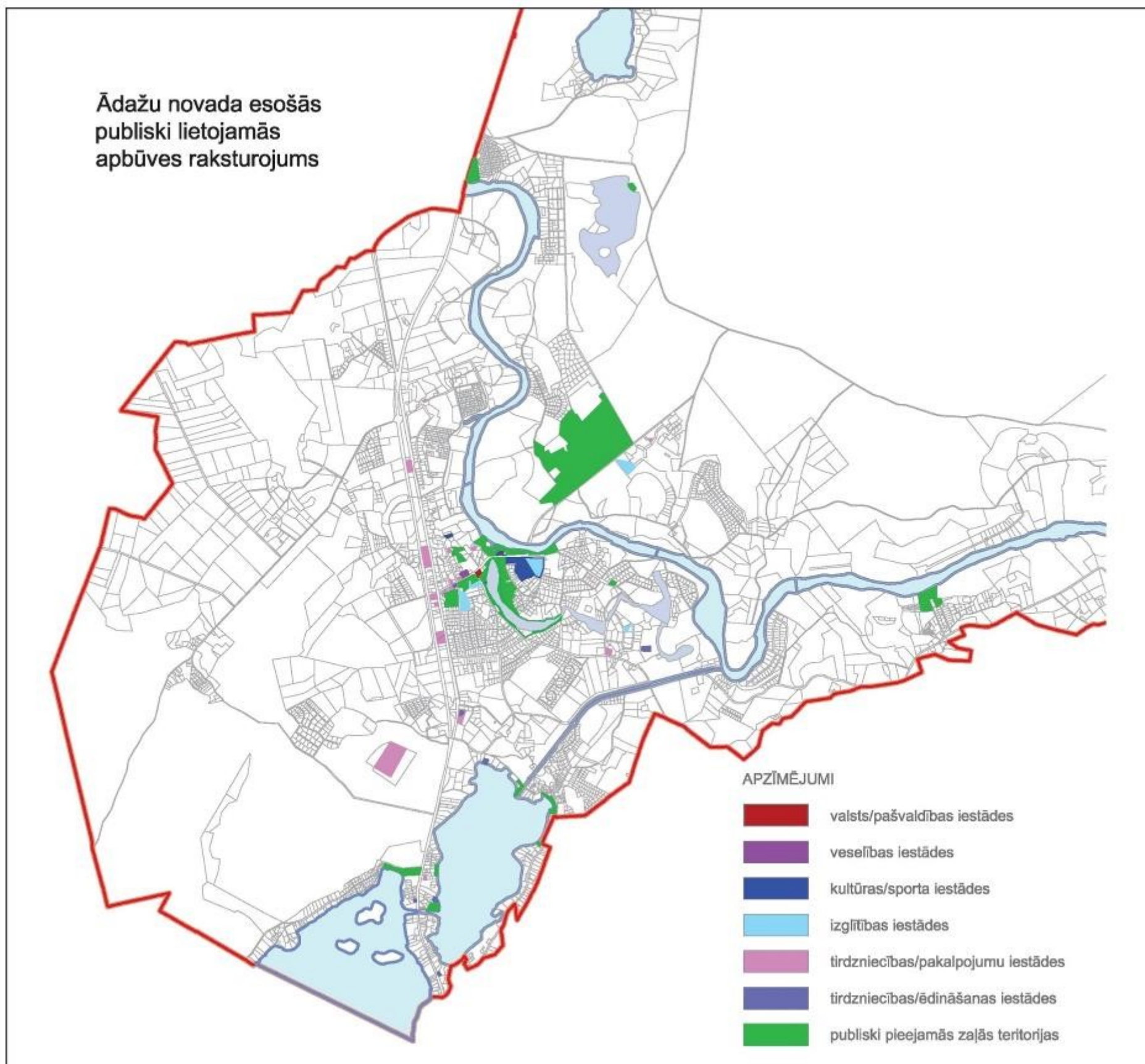


## NEPIECIEŠAMO JEB OBLIGĀTO AKTIVITĀŠU TERITORIJAS

Ādažu novadā pilda ielas, gājēju celiņi un sabiedriskā transporta pieturvietas, ūdensmalu krastmalas. Lai labāk varētu izprast iedzīvotāju iespējamo pārvietošanās kustību ciemos, izveidota shēma ar esošās publiskās apbūves teritoriju izvietojumu Ādažu novada teritorijā, kurus ikdienā apmeklē novada iedzīvotāji.

Shēmā labi redzams, ka iedzīvotāju ikdienas dzīvi nodrošinošie objekti - valsts, pašvaldības iestādes, kultūras un sporta iestādes, izglītības iestādes, veselības iestādes— lielākoties ir koncentrētas Ādažu ciema centrālajā daļā. Vairāki ar tirdzniecību un ēdināšanu saistīti objekti atrodas Baltezera ciemā, bet Kadagā, Garkalnē un Alderos atrodams pa vienam tirdzniecības objektam.

Gaujas un Vējupes tuvums, ezeri un mežu teritorijas nodrošina diezgan lielas publiski pieejamās zaļās teritorijas visā novada teritorijā.





# ESOŠĀ SITUĀCIJA

## SABIEDRISKĀ TRANSPORTA PIEEJAMĪBA

Ādažu novada iedzīvotāju ikdiena ir saistīta ar darbu vai mācībām ārpus novada - Rīgā, Carnikavā, Saulkrastos u.c. Ir nepieciešamība izmantot sabiedrisko transportu. Uz doto brīdi ādažnieki var izmantot vietējā autopārvadātāja piedāvātos maršrūtus, kas savieno Ādažus, Kadagu (Cits Mežaparks), Alderus ar Rīgu un Carnikavu. Sabiedriskā transporta pieejamība ir būtiska novada iedzīvotājiem. Nozīmīgākais sasaistes virziens ir ar Rīgu, šis virziens ir arī vispieprasītākais.

Šobrīd Ādažu novada teritorijā kursē 9 vietēie autopārvadātāja maršruti.

Visvairāk autobusa maršruti apkalpo centrālo Ādažu ciemu un Baltezeru, diezgan liels maršrutu skaits savieno ar Kadagu. Šajos ciemos sabiedriskā transporta pieejamība būtu pieņemama. Savukārt ir teritorijas Ādažu novadā, kur nav sabiedriskā transporta ar regulāru reisu nodrošinājumu—Ataru, Āņu, Garkalnes, Ilķenes, Eimuru, Birznieku, Stapriņu un Divezeru ciemi. Lai skolēni no rīta un pēc nodarbībām varētu nokļūt uz Ādažu vidusskolu, ir autobusa maršruts, kas izbrauc caurs Eimuru, Ataru un Stapriņu ciemiem. Lielākoties ciemu savienojums ar Ādažu centru un tur pieejamajiem pakalpojumiem, tiek nodrošināts ar privātā transporta izmantošanu.

Plānojot sabiedriskā transporta tīklu tiek pieņemts, ka sabiedriskā transporta pieejamībai būtu jābūt – vietējas nozīmes autobusam 5 minūšu gājiena attālumā no dzīves vietas, savukārt starppilsētu autobusam būtu jābūt sasniedzamam 15 minūšu gājiena attālumā no dzīvesvietas.





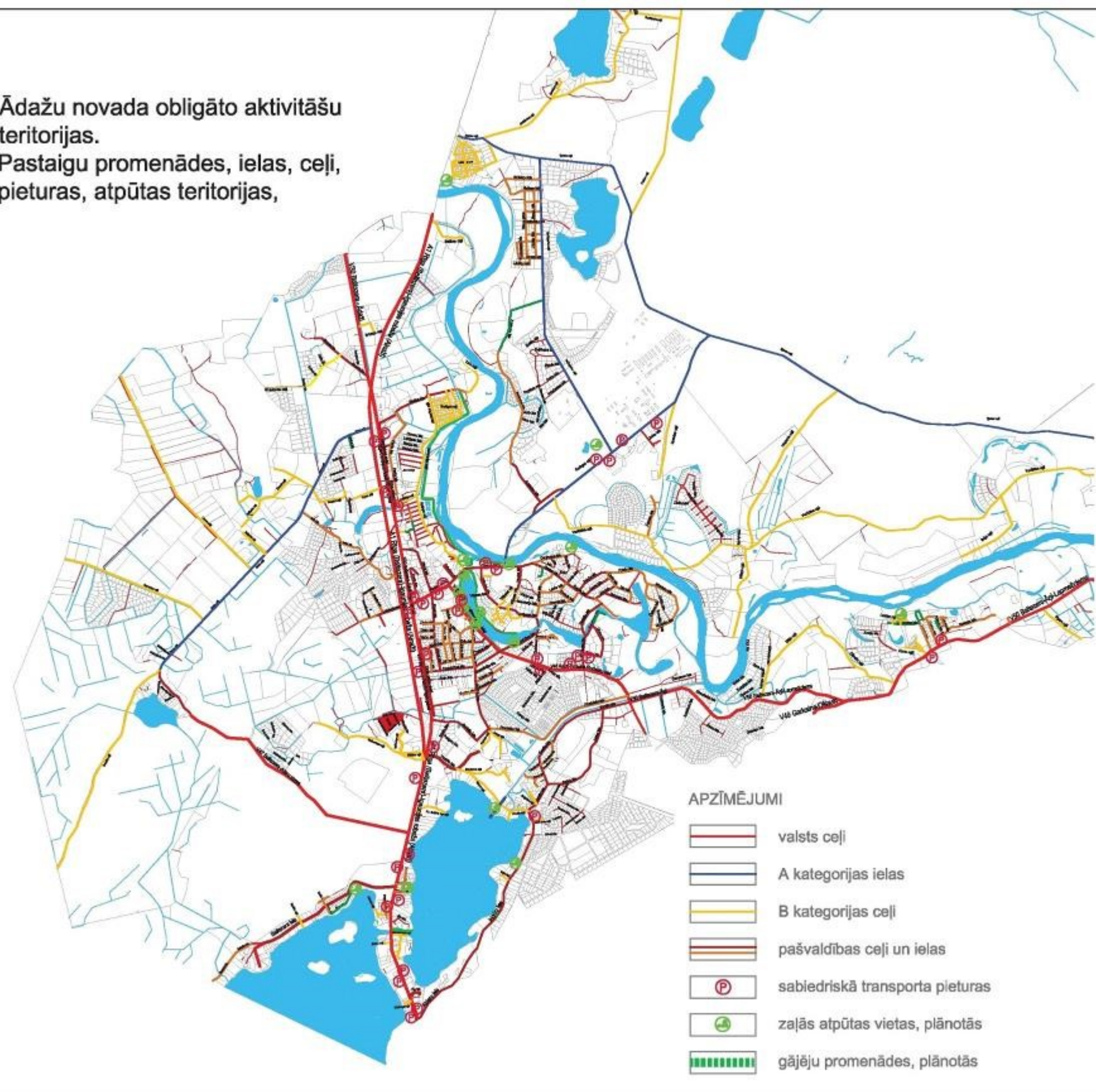
# ESOŠĀ SITUĀCIJA

## IELU, CEĻU TĪKLS

Ikdienas maršruti, kurus novada iedzīvotājiem jāveic neatkarīgi no vēlmēm, noskaņojuma, laika apstākļiem un gadalaika, ir dažādi un nereti diezgan gari ceļa gabali, tiek izmantoti gājēju celiņi, ciemu ielas, iešanai ar kājām vai braukšanai ar sabiedrisko transportu vai ar personīgo automašīnu. Lai ikdienā Ādažu novada iedzīvotāji varētu veikt visas nepieciešamās ikdienas aktivitātes, nepieciešama laba sasaiste starp ciemiem, ciemu blīvi apdzīvotajām daļām. Ādažu novadā, kur ciemi atrodas attālināti viena no otra, mācību, darba vietas un arī vietas, kur iepirkties un veikt ikdienā nepieciešamās darbības, lielākoties atrodas Ādažu ciemā, svarīga būtu ērta un loģiska pilsētu ciemu sasaiste. Šo sasaistes funkciju pilda pilsētas publiskā ārtelpa ar satiksmes funkciju—Ādažu novada obligāto aktivitāšu teritorijas.



Ādažu novada obligāto aktivitāšu teritorijas.  
Pastaigu promenādes, ielas, ceļi,  
pieturas, atpūtas teritorijas,

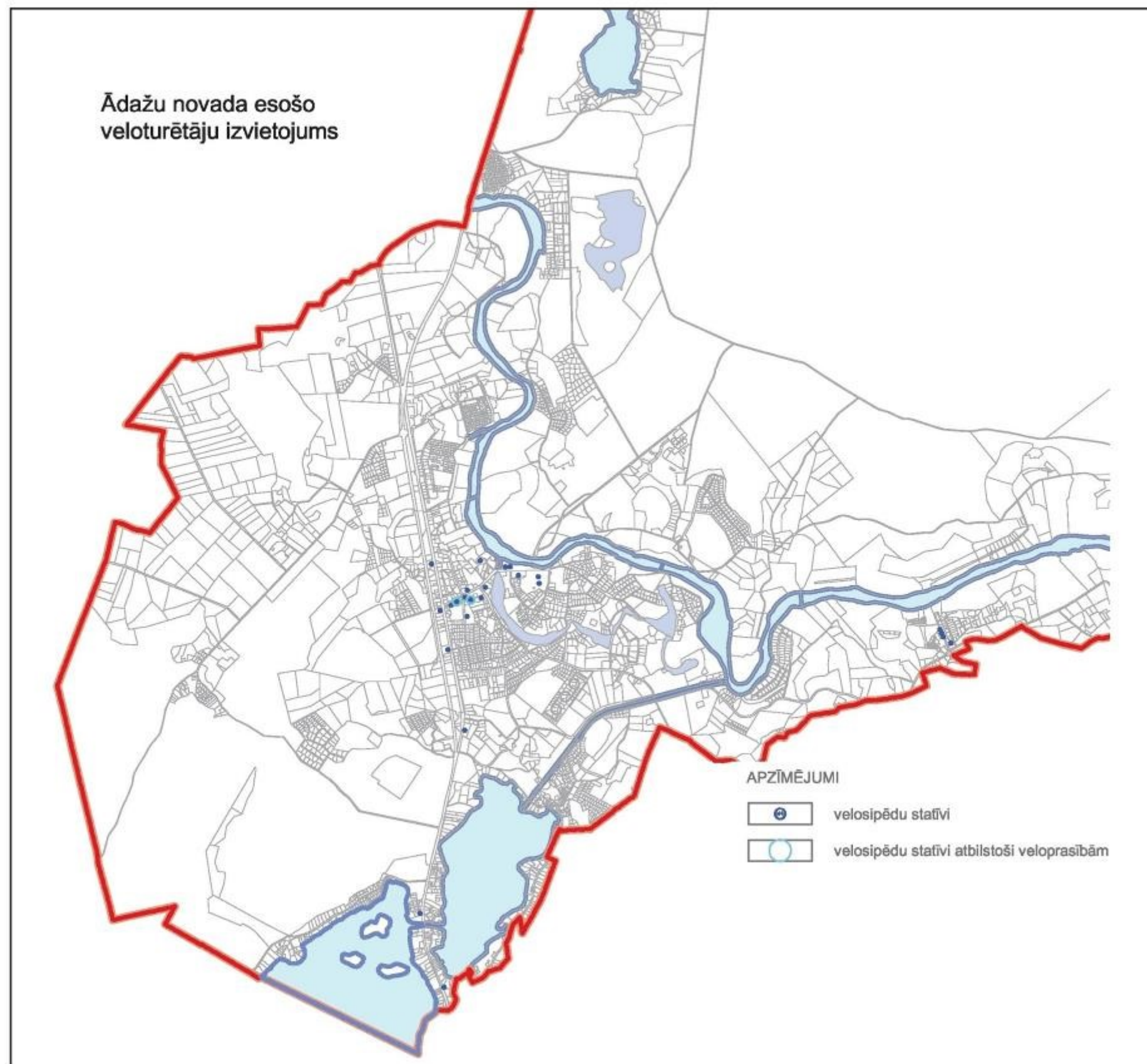




# ESOŠĀ SITUĀCIJA

## VELOKUSTĪBA

Ļoti aktuāla novadā ir velosipēdu izmantošana, bet dotajā brīdī speciāli marķēti kā velosipēdu celiņi ir tikai celiņš, kas paralēls Rīgas gatvei Ādažos un ietves posms Gaujas ielā no Attekas ielas līdz skolai. Velosipēdisti izmanto esošos gājēju ceļus vai ietves vai arī ielas. Vēl kritiskāka situācija ir ar velosipēdu novietnēm vai velosipēdu statīviem. Lai arī tādi ir atrodami vairākās vietās pie darījumu un tirdzniecības iestādēm, lielākoties tie paredzēti nelielam velosipēdu novietošanas skaitam un nenodrošina drošu velosipēdu uzglabāšanu. Neesošā velosatiksmes infrastruktūra neveicina velosipēdu novadā, kā ikdienas pārvietošanās transporta līdzekli, neskatoties uz to, ka novada teritorija pēc saviem izmēriem ir ļoti piemērota šāda veida satiksmei. Tāpēc velosipēds Ādažu novadā šobrīd vairāk kalpo kā atpūtas un izklaides elements.



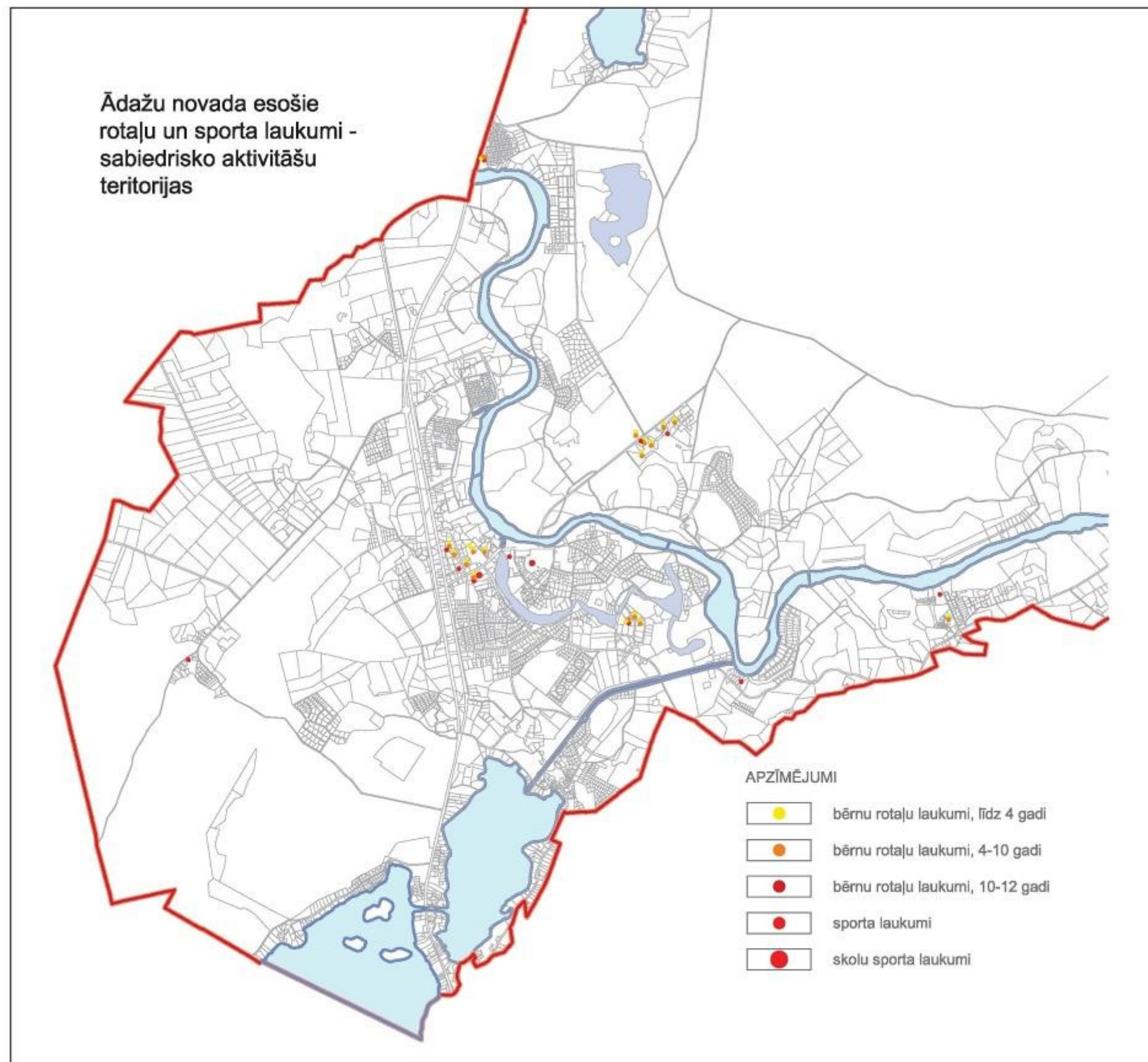


## SABIEDRISKO AKTIVITĀŠU TERITORIJAS

Esošās situācijas analīzē tiek skatīts, cik daudz un cik pieejami ir labiekārtoti daudzdzīvokļu māju pagalmi un kādas aktivitātes un kādām vecuma grupām tajos ir pieejamas.

Daudzdzīvokļu māju iekšpagalmi ir būtiska Ādažu un Kadagas ciema publiskās ārtelpas daļa. Pāris daudzdzīvokļu mājas ir arī Garkalnes ciemā. Iedzīvotājiem, kas dzīvo daudzdzīvokļu mājās, pagalms ir pirmā vieta, kur notiek socializēšanās, kur rotaļājas mazākie bērni, kur gados vecāki cilvēki vēlas iziet laukā un pasēdēt uz kāda soliņa. Tā kā lielākai daļai iedzīvotāju darba vietas ir ārpus Ādažu, Kadagas vai Garkalnes ciema, tad lielākie pagalmu lietotāji ir cilvēki ārpus aktīvā darba vecuma – pirmsskolas un skolas vecuma bērni, kā arī pensionāri, kas ikdienu pavada mājās.

2015.gadā tika veikta visu Ādažu novadā esošo rotaļu un sporta laukumu inventarizācija. Ir pieejama apkopota inventarizācijas lieta par visiem rotaļu un sporta laukumiem novada teritorijā, kas ir publiski pieejami, tajos esošo iekārtu stāvokli. Saskaņā ar PTAC "Vadlīnijām bērnu spēļu laukumu valdītājiem/apsaimniekotājiem par drošuma prasībām bērnu spēļu laukumiem publiskai lietošanai", ik gadu jāveic ikgadējā regulārā iekārtu pārbaude, kas ir vissvarīgākā apkopes procedūra. Ikgadējās pārbaudes dati apkopojami pasekojuma tabulā un pievienojama inventarizācijas lietai.





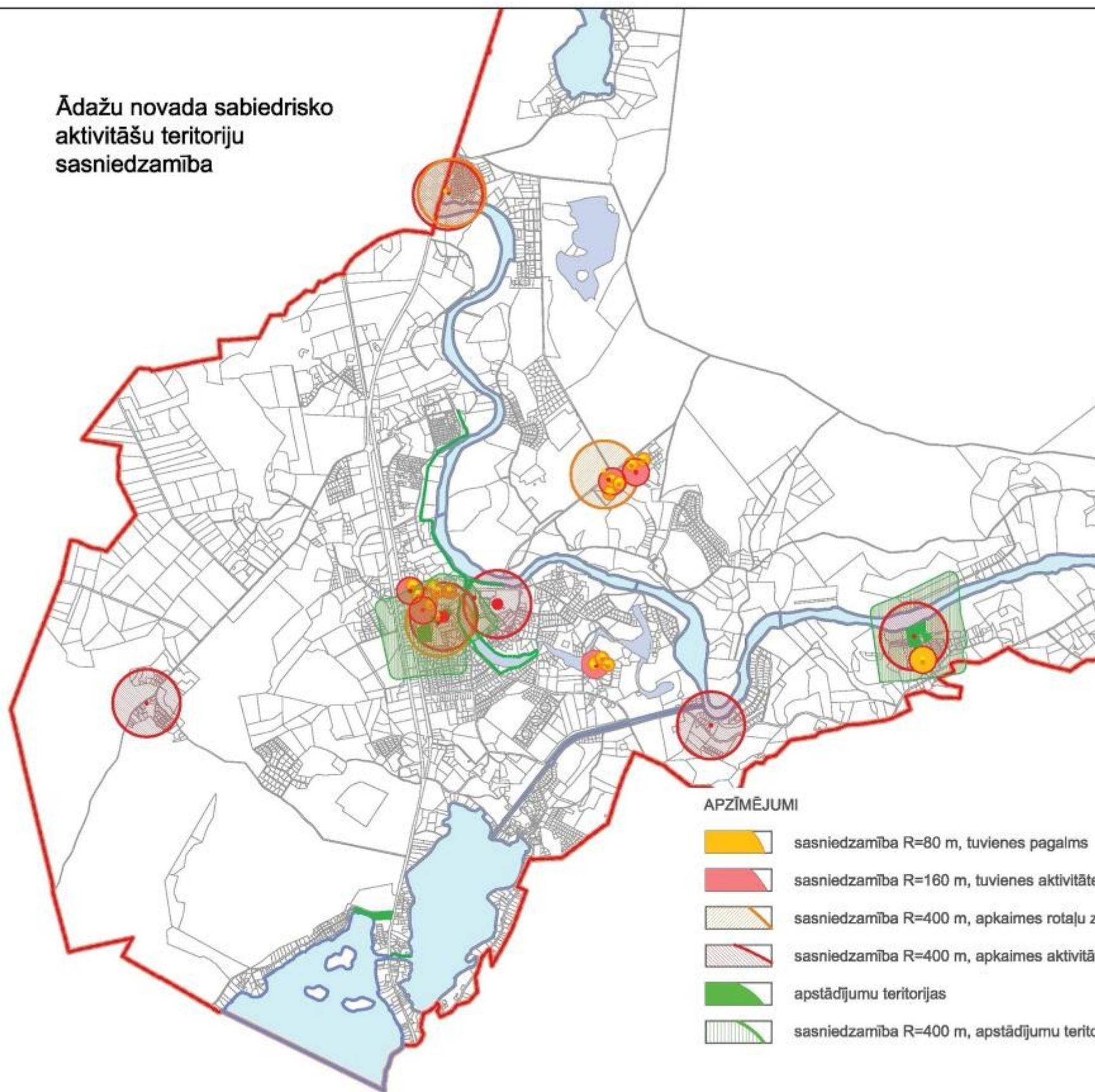
## SASNIEDZAMĪBA

Apsekojot Ādažu novada sabiedrisko aktivitāšu teritorijas, tiek konstatēts, ka bez daudzdzīvokļu māju pagalmiem, novadā ir ļoti maz publisko ārtelpas objektu, kur iedzīvotāji var doties pēc darba vai mācībām nelielā atpūtā. Te būtu minami:

- Ādažu vidusskolas stadions un sporta laukumi;
- Ādažu brīvās Valdorfa skola sporta laukums;
- Upmalu sporta un rotaļu laukums;
- Strautkalnu ielas aktīvās atpūtas laukums
- Garkalnes ciema sporta laukums;
- Ataru ciema sporta laukums;
- Podnieku rotaļu un sporta laukums;
- Līgo laukums ar rotaļu laukumu.



## Ādažu novada sabiedrisko aktivitāšu teritoriju sasniedzamība





# ESOŠĀ SITUĀCIJA

## ROTAĻU LAUKUMU INVENTARIZĀCIJA

Daudzdzīvokļu māju iekšpagalmi ir būtiska novada publiskās ārtelpas daļa. Lielākā un daudzskaitlīgākā daudzdzīvokļu māju iedzīvotāju kopiena ir Ādažu ciemā—izdalāmas divas teritorijas—Pirmās ielas apkaime un Podnieki.

Vēsturiski vecākajā ciema daļā - Pirmās ielas apkaimē māju un ielu izvietojums veido iekšpagalmus, kuros ir bijuši plānoti rotaļu laukumi, sporta laukumi un atpūtas vietas ar soliņiem. Kopš dzīvojamā ciemata uzcelšanas un teritorijas labiekārtošanas veikšanas laikiem ir pagājuši daudzi gadi, mainījušies iedzīvotāji, māju teritoriju apsaimniekotāji un arī prasības pret ārtelpu – līdz ar to šobrīd esošo pagalmu labiekārtojums vairs neatbilst mūsdienu iedzīvotāju prasībām. Pēdējos gados ar dažādu atbalstu programmu īstenošanu māju apsaimniekotājiem ir bijusi iespēja uzlabot pagalmu stāvokli, ko arī vairākas mājas ir izmantojušas. Līdzīga situācija Pirmās ielas apkaimē ir arī Kadagas un Garkalnes ciema daudzdzīvokļu māju apkārtnēs. Kur agrāko gadu plānojums šodien izskatās vizuāli nepievilcīgs.

Savukārt Podniekos—pēdējos gados apbūvētajā teritorijā, ielu un māju izvietojums ir savādāks, daudz lielākas platības ir atvēlētas automašīnu novietošanas iespējām, bet ir padomāts arī par bērnu un iedzīvotāju atpūtu piemājas teritorijā.

Inventarizācijas apkopojums tabulā.



Adrese	Zemes īpašumtiesība	Iekārtu apsaimniekotājs / uzturētājs	Lietotāju vecuma grupas			
			1-4 gadi	4-10 gadi	10+ gadi	Sporta iekārtas
Attekas iela 20, Ādaži	Mājas īpašums	māja	Smilšu kaste	Šūpoles - balansieris		
Attekas iela 22, Ādaži	Mājas īpašums	māja	Koka rotaļu iekārta			
Gaujas iela 25, Ādaži	Pašvaldības īpašums	Pašvaldība	Smilšu kaste	Rotaļu pilsētiņa, šūpoles		
Pirmā iela 21, Ādaži	Mājas īpašums	māja				Basketbola vairogi
Pirmā iela 29, Ādaži	Pašvaldības īpašums	Pašvaldība	Smilšu kaste	Šūpoles	Rotaļu pilsētiņa, šūpoles, šūpoles balansieris	Kāpšanas iekārta
Pirmā iela 30, Ādaži	Mājas īpašums	Māja	Smilšu kaste	Rotaļu konstrukcija		Mini futbols
Pirmā iela 31, Ādaži	Pašvaldības īpašums	Pašvaldība				Basketbola grozs
Pirmā iela 33, Ādaži	Mājas īpašums	Pašvaldība	Smilšu kaste	Rotaļu konstrukcija		
Ūbeļu iela 13, Podnieki	Mājas īpašums	Māja	Smilšu kaste	Šūpoles		
Ūbeļu iela 15, Podnieki	Mājas īpašums	Māja	Smilšu kaste, Pilsētiņa ar slidkalniņu	Pilsētiņa ar slidkalniņu, šūpoles, lielā pilsētiņa ar tīkliem		Vingrošanas rīki, Līdzsvara balķi, Volejbola laukums
Ūbeļu iela 16, Podnieki	Mājas īpašums	Māja	Rotaļu iekārta ar slidkalniņu, smilšu kaste, rotaļu galds			
Lazdu iela 5, Garkalne	Pašvaldības īpašums	Pašvaldība	Smilšu kaste	Rotaļu konstrukcija, šūpoles		Basketbola grozs
Kadaga 5	Pašvaldības īpašums	Pašvaldība	Smilšu kaste	Rotaļu iekārta ar slidkalniņu, šūpoles		Volejbola laukums
Kadaga 6	Pašvaldības īpašums	Pašvaldība	Smilšu kaste, šūpoles	Rotaļu pilsētiņa	Šūpoles, šūpoles balansieris	Kāpšanas iekārta
Kadaga 7	Pašvaldības īpašums	Pašvaldība		Šūpoles nedarbojošās		Basketbola grozs, vingrošanas iekārta – nelietojama
Kadaga 9	Pašvaldības īpašums	Pašvaldība	Smilšu kaste	Balansieris, šūpoles		
Kadaga 12	Mājas īpašums	Māja	Smilšu kaste	Šūpoles, balansieris, Slidkalniņš, kāpšanas arka		Hokeja laukums
Kadaga 13	Pašvaldības īpašums	Pašvaldība	Smilšu kaste	Rotaļu konstrukcija		
Līgo laukums, Ādaži	Pašvaldības īpašums	Pašvaldība	Rotaļu automašīna, smilšu kaste, četrvietīga atspēršūpole, atspēršūpoles (2)	Rotaļu kompleksi (2), šūpoles ar 3 šūpolēm, balansieris, karuselis, sporta iekārtas (2), rotējošs karuselis, ekskavators	Trošu piramīda	

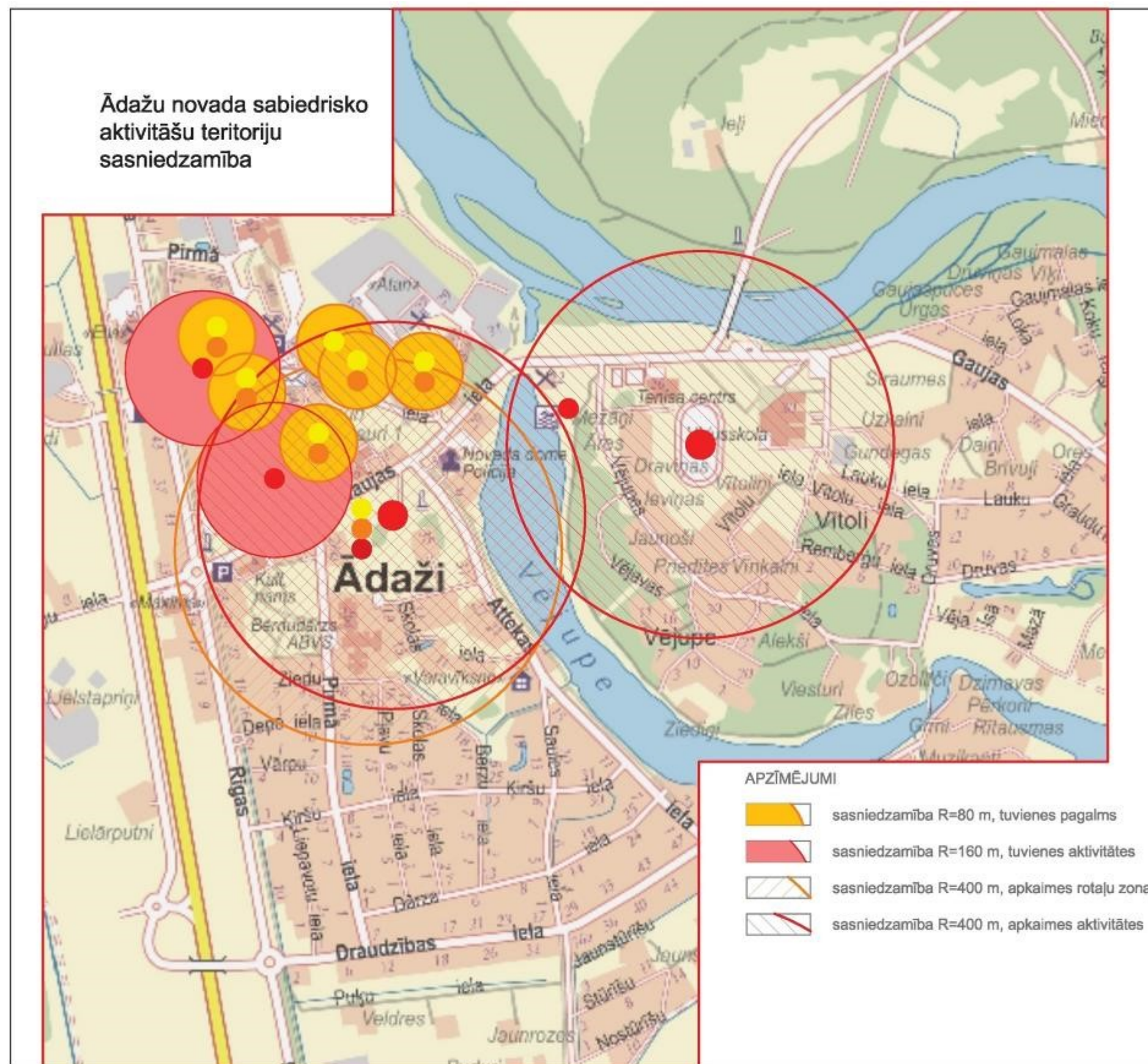


# ESOŠĀ SITUĀCIJA

## PIRMĀS IELAS APKAIME



Ādažu novada sabiedrisko  
aktivitāšu teritoriju  
sasniedzamība








## KADAGA



### Ādažu novada sabiedrisko aktivitāšu teritoriju sasniedzamība



#### APZĪMĒJUMI

-  sasniedzamība R=80 m, tuvienes pagalms
-  sasniedzamība R=160 m, tuvienes aktivitātes
-  sasniedzamība R=400 m, apkaimes rotaļu zona
-  sasniedzamība R=400 m, apkaimes aktivitātes

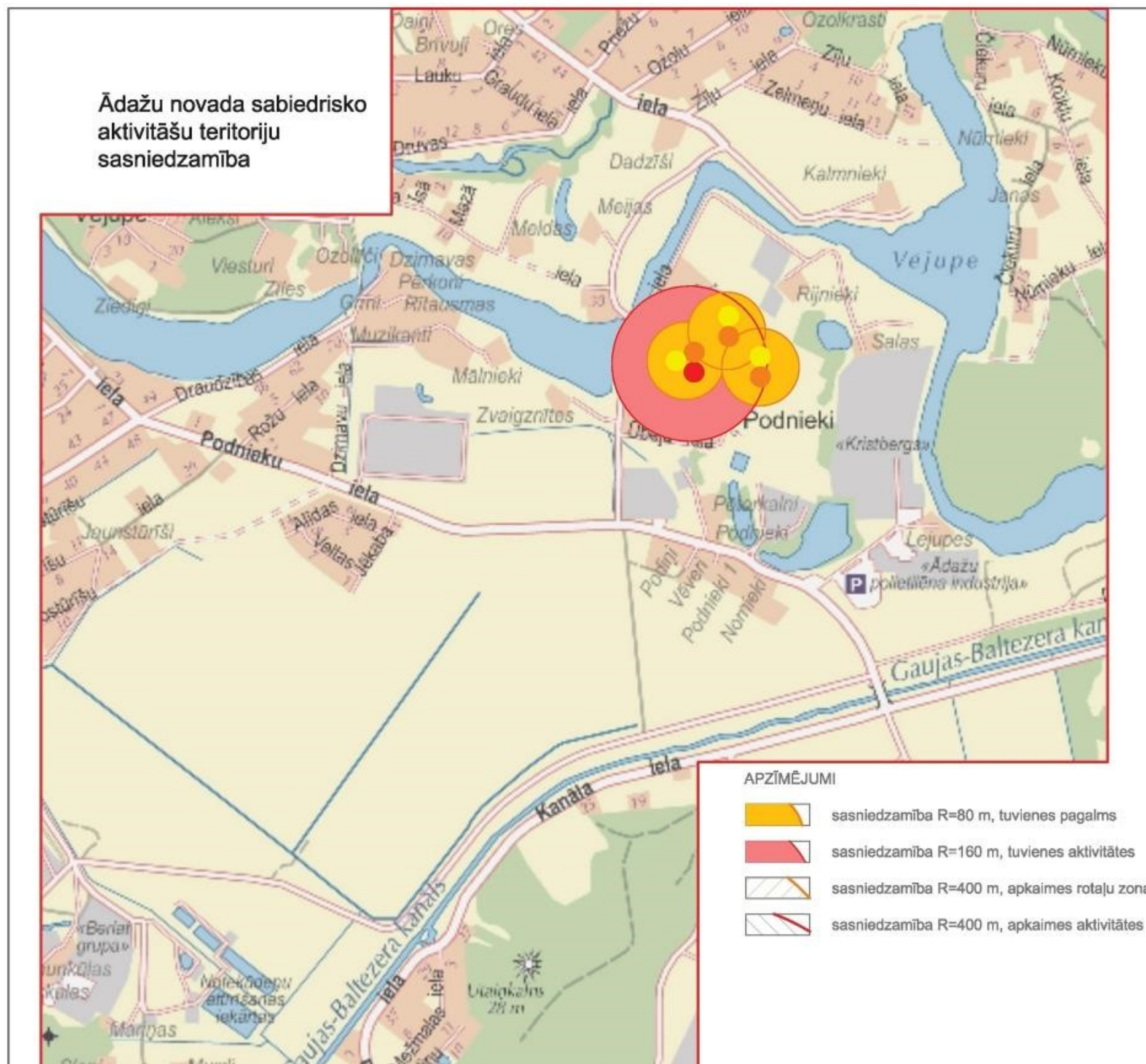


# ESOŠĀ SITUĀCIJA

## PODNIKI

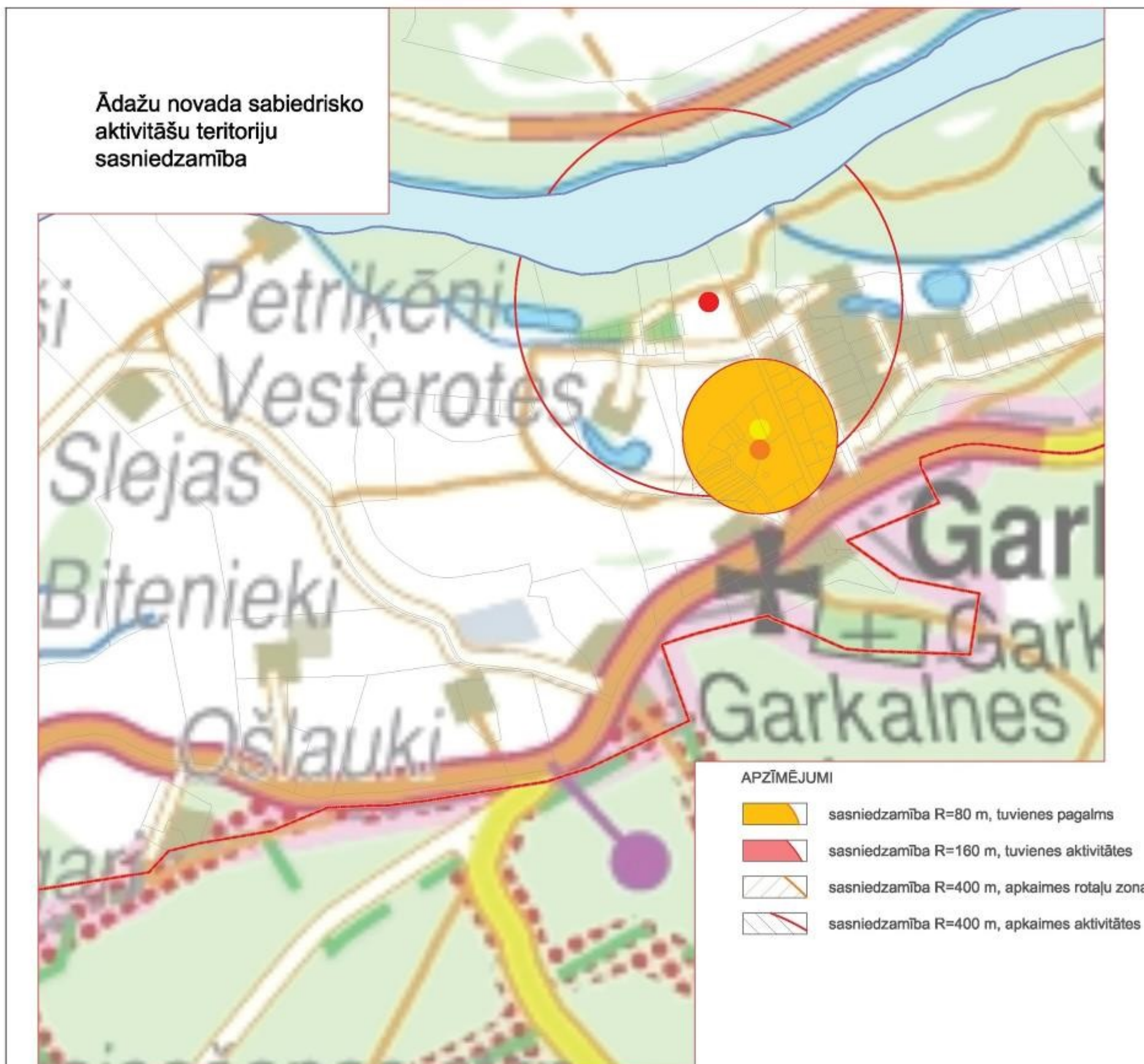


Ādažu novada sabiedrisko aktivitāšu teritoriju sasniedzamība





## GARKALNE





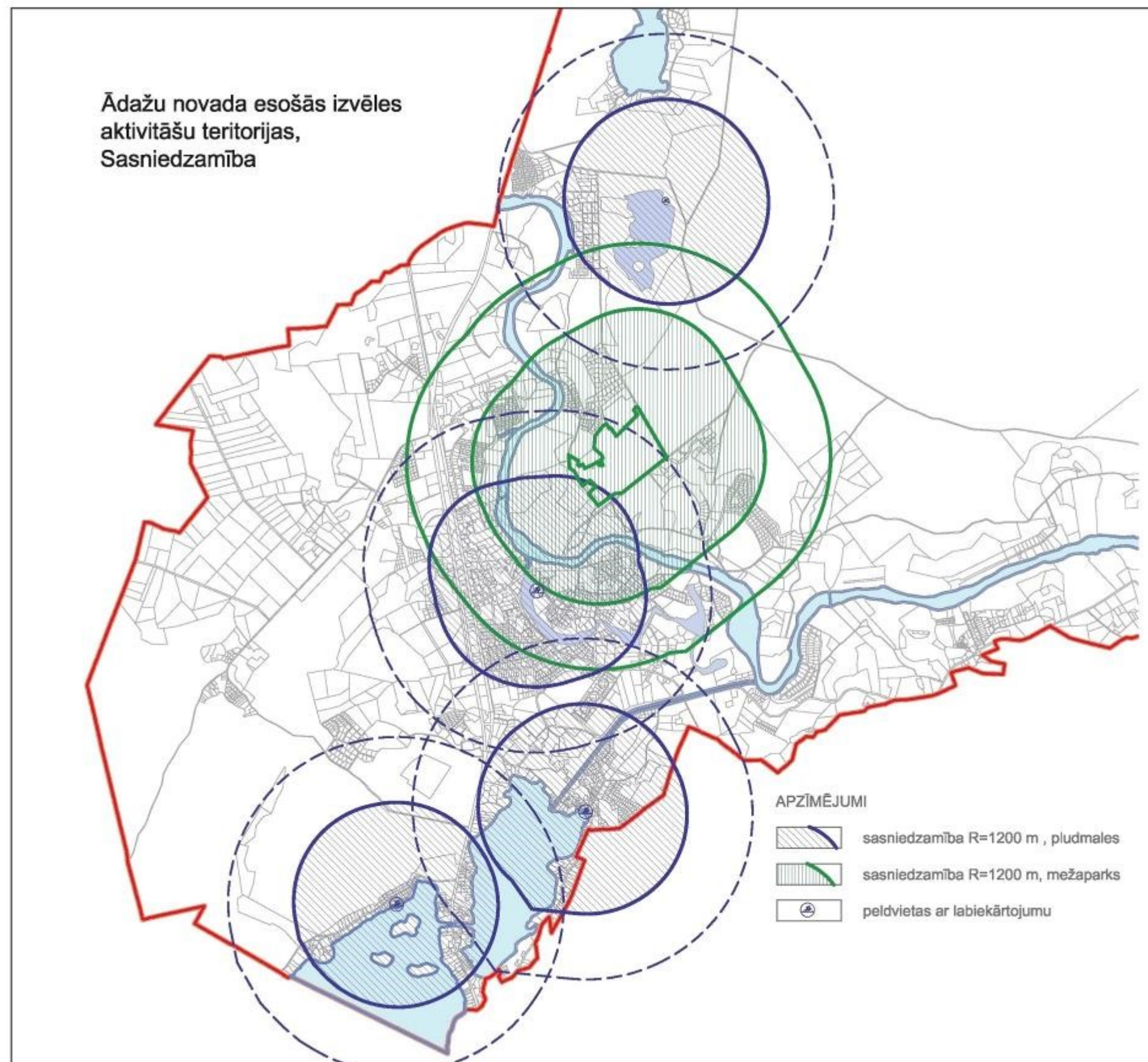
## IZVĒLES AKTIVITĀŠU TERITORIJAS

Izvēles aktivitātes publiskajā ārtelpā ir dažādi objekti ar iespēju doties atpūsties tālāk kā vietējā pagalmā. Ādažu novadā kā esošus izvēles aktivitāšu objektus jāmin:

- Ūdensrožu parks
- Vējupes pludmale;
- Kadagas ezera pludmale;
- Alderu pludmale
- Baltezera pludmale.

Izvēles aktivitāšu objektiem būtu jābūt tādiem, kas piemēroti gan aktīvas atpūtas cienītājiem, gan arī mierīgākiem atpūtniekiem. Objektam būtu jābūt pietiekoši viegli un ērti aizsniadzamiem visiem vai vismaz lielākajai daļai novada iedzīvotāju. Minētie objekti – Ūdensrožu parks—atrodas novada centrālajā daļā, tieši robežojas ar Kadagas ciema apdzīvotajām teritorijām, ērti sasniedzams Ādažu ciema iedzīvotājiem. Šobrīd gan šī teritorija ir dabīgs mežs, bet ar iespējam attīstīties par aktīvās atpūtas teritoriju. Papildinot meža parka labiekārtojumu un ierīkojot jaunus brīvā laika atpūtas elementus, ūdensrožu parkam ir potenciāls kļūt par pievilcīgu aktīvās atpūtas teritoriju ne tikai Ādažu novada iedzīvotājiem, bet arī tuvāko blakus novadu iedzīvotājiem.

Esošās pludmales diezgan vienmērīgi izvietotas novada teritorijā, iedzīvotājiem pastāv izvēles iespējas, kurā virzienā un cik tālu doties. Pludmaļu labiekārtojums šobrīd ir minimāls, tās ir jāpapildina gan ar funkcionāliem labiekārtojuma elementiem—gērbtuves, soli, atkritumu urnas, velostatīvi, gan ar atpūtai piemērotiem labiekārtojuma elementiem—piknika aprīkojums, rotaļu un sporta iekārtas u.c.





## NEPIECIEŠAMO JEB OBLIGĀTO AKTIVITĀŠU TERITORIJAS

Izvērtējot esošo Ādažu novada infrastruktūru ar satiksmes funkciju, lai izvērtētu ikdienā nepieciešamo aktivitāšu aizsniedzamību – dotos uz skolu, uz darba vietām— secināms, ka sabiedriskā transporta pieejamība apmierinoša ir Ādažu, Baltezera ciemā, arī Kadagā. Pārējos novada ciemos regulāri sabiedriskā transporta pakalpojumi pieejami ļoti ierobežotā skaitā vai nav vispār pieejams sabiedriskais transports, kas savieno ar novada pakalpojumus sniegšanas objektiem. Nepieciešams pārskatīt sabiedriskā transporta pieejamību un pārklājumu Novada teritorijā.

Lielākā daļa pakalpojumu sniegšanas objekti atrodas Ādažu ciemā, esošie attālumi ar pieguļošajiem ciemiem, tādiem kā Stapriņi, Baltezers, Alderi, Kadaga, Birznieki arī Garkalne, ir piemēroti velotransporta izmantošanai. Esošā veloinfrastruktūra šobrīd nav pietiekoša, lai nodrošinātu iedzīvotājiem drošu un ērtu pārvietošanos ar velosipēdiem, trūkst vietas velosipēdu novietošanai pakalpojumu sniegšanas objektu tuvumā. Nepieciešams attīstīt un pilnveidot veloinfrastruktūru, iekļaujot velo kustību pašvaldības prioritāšu sarakstā, iniciēt BIKE+RIDE pakalpojuma veidošanos.

Esošais novada ciemu ielu seguma un ielām pieguļošo teritoriju stāvoklis ir tehniski nolietots vizuāli nepievilcīgs. Nepieciešams noteikt ielu telpas labiekārtojuma un apstādījumu pamatprincipus.

Pie obligāto aktivitāšu teritorijām būtu pieskaitāmas arī pastaigu promenādes ūdensmalu tuvumā—Gaujas aizsargdambja promenāde, Vējupe promenāde. Šīs divas iecienītās pastaigu vietas vienlaicīgi kalpo gan kā tranzītkustības ceļi, gan kā pastaigu un atpūtas vietas. Esošais labiekārtojuma stāvoklis neatbilst atpūtas teritorijas apzīmējumam, tādēļ būtu nepieciešams tās uzlabot un pilnveidot tieši kā pastaigu un atpūtas teritorijas.

Lai paaugstinātu novada atpazīstamību, vēlams izstrādāt atpazīstamas vietzīmes un citus labiekārtojuma elementus, kas asociētos ar ādažu novadu un katru konkrēto novada ciemu.

## SABIEDRISKO AKTIVITĀŠU TERITORIJAS

Izvērtējot esošo sabiedrisko aktivitāšu teritoriju stāvokli Ādažu novada daudzdzīvokļu māju iekšpagalmos, secinām, ka pieejamo aktivitāšu daudzveidība ir minimāla. Visplašāk pagalmos aktivitātes piedāvā bērnu rotaļu laukumi, kuru mērķauditorija ir bērni vecumā 4-10 gadi. Jaunākā vecuma bērniem 1-4 gadi—rotaļu laukumos dominē smilšu kaste, savukārt bērniem, kas vecāki par 10 gadiem, trūkst piemērotu pagalma labiekārtojuma elementu. Esošais daudzdzīvokļu māju pagalmu labiekārtojums veidots lielākoties 20.gs. 70-80 gados – līdz ar to šobrīd esošais pagalmu labiekārtojums vairs neatbilst mūsdienu iedzīvotāju prasībām. Rotaļu un labiekārtojuma elementi ir fiziski un morāli novecojuši, bieži vien neatbilst nepieciešamajām drošības prasībām. Kā obligātu pasākumu jāievieš ikgadējā obligātā rotaļu laukumu un iekārtu apsekošana—inventarizēšana, kā arī jāplāno ikmēneša regulārās rotaļu laukumu un iekārtu apsekošanas. Nepieciešams mērķtiecīgi atjaunot daudzdzīvokļu māju pagalmu, kā arī citu ciemu koplietošanas teritoriju labiekārtojumu, paredzot atpūtas un brīvā laika pavadīšanas iespējas visām vecuma grupām—gan bērniem, gan pieaugušajiem, kā arī paredzot speciālus aktīvās atpūtas laukumus senioriem. Atsevišķos pagalmos bez bērnu rotaļu laukumiem, var atrast atpūtas vietas ar soliņiem. Bet kopumā pastaigu un atpūtas iespējas tiešā savas dzīves vietas tuvumā daudzdzīvokļu māju iedzīvotājiem, ir nelielas.

Visā Ādažu novada teritorijā nelielā skaitā ir pieejamas sabiedrisko aktivitāšu teritorijas sportiskām nodarbēm un vienkārši atpūtai, tādas kā Upmalu sporta un rotaļu laukums, Garkalnes sporta laukums, Līgo parks. Nepieciešams attīstīt teritorijas ikdienas sportošanai un atpūtai tiešā dzīvesvietu tuvumā.

Sabiedrisko aktivitāšu teritorijas ir arī sporta, kultūras un tirdzniecības un pakalpojuma ēku pieguļošās teritorijas, līdz ar to visiem iedzīvotājiem pieejamā publikā ārtelpa ir dzīves telpa, kurā uzturas katrs novada iedzīvotājs. Šobrīd novada teritorijā nav vienotu prasību publiskās ārtelpas labiekārtojuma elementu vizuālajam izskatam un tehniskajām prasībām, kādām tiem jāatbilst, kā arī nav vienotu prasību apstādījumu projektēšanai. Konceptijā nepieciešams definēt labiekārtojuma elementu pamatprasības un pievienot apstādījumu koncepciju.

## IZVĒLES AKTIVITĀŠU TERITORIJAS

Esošās izvēles aktivitāšu teritorijas izvietotas Ādažu novada centrālajā daļā—Ūdensrožu parka teritorija—plaša dabīga meža teritorija, šobrīd ar nepietiekošu labiekārtojumu, lai parks kalpotu kā novada iedzīvotāju aktīvās atpūtas parks. Nepieciešams sastādīt programmu, kādā virzienā veidot un attīstīt meža parku.

Esošās pludmales diezgan vienmērīgi izvietotas novada teritorijā, iespējas iedzīvotājiem izvēlēties sasniegšanai ērtāko atpūtas vietu. Ādažu novada teritorijā ir vairāki ezeri, Vējupe—lieliskas iespējas attīstīt atpūtas vietas ūdens tuvumā ar dažāda veida pakalpojumiem, tai skaitā arī aktivitātes uz ūdens. Īpaši karstā vasarā peldvietas un atpūtas vietas pie ezeriem, kombinējot ar velomaršrutiem, kas savienotu ar blakus novadiem un Rīgu, var paaugstināt novada pievilcību apkārtnes iedzīvotāju acīs.

Lai būtu iespējams plānveidā paredzēt peldvietu un pludmaļu labiekārtošanas projektus un ierīkošanas secību, nepieciešams izstrādāt novada zilo (ūdens) teritoriju apsaimniekošanas plānu, paredzot arī atpūtas vietu veidošanas stratēģiju pie ūdeņiem.

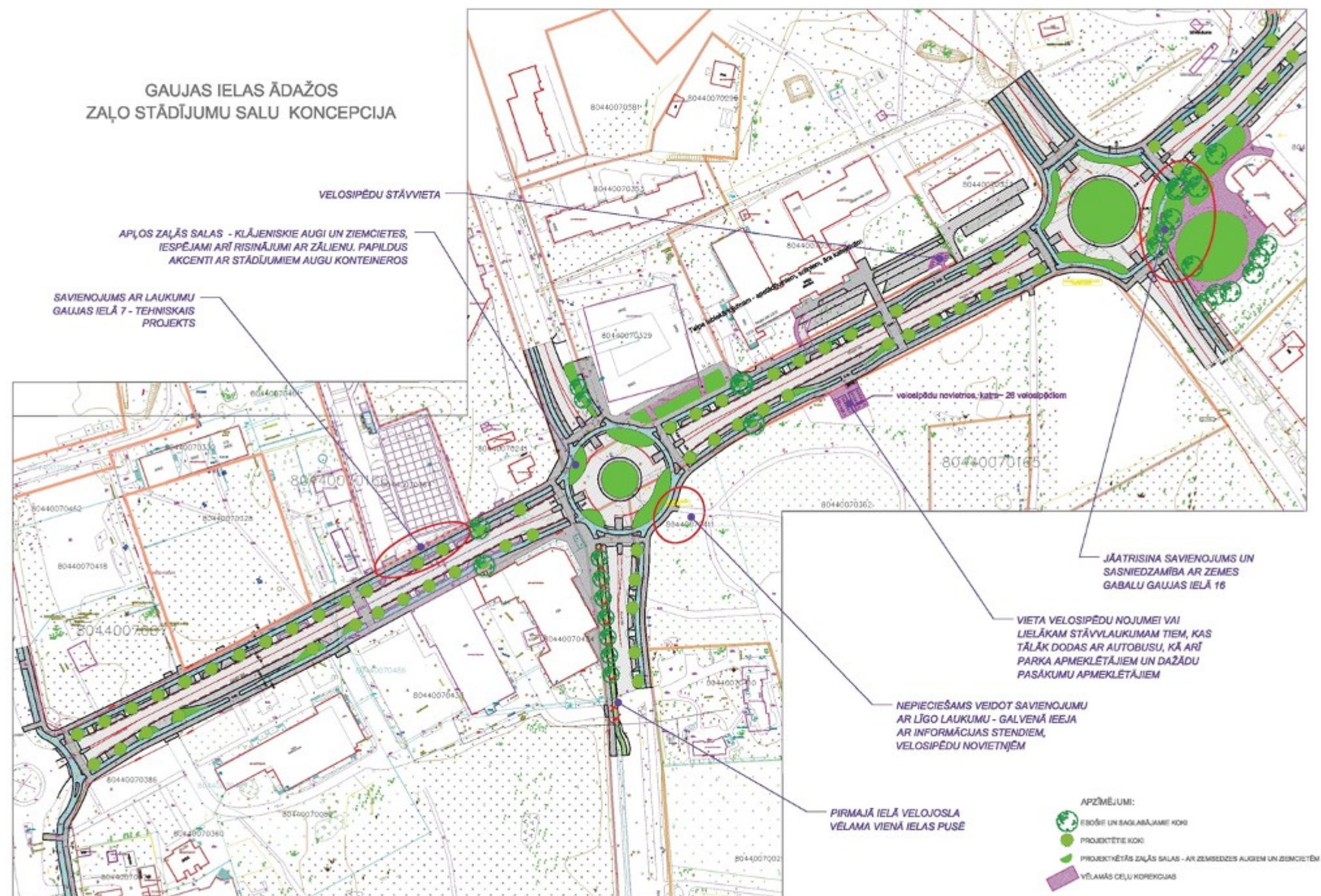
Esošais izvēles teritoriju piedāvājums Ādažu novada teritorijā ir ar vienmērīgu pārklājumu, bet dominē pludmales un ūdensmalu krastmalas. Lai būtu iespējams izbaudīt pēc iespējas dažādākas brīvā laika pavadīšanas iespējas, vēlams izskatīt iespējas jaunu atpūtas teritoriju veidošanai sadarbojoties ar VAS Latvijas meži.



## OBLIGĀTO AKTIVITĀŠU TERITORIJAS

Ādažu novada ciemu ielu apstādījumu un labiekārtojuma principi skatāmi pielikumā „Ādažu novada apstādījumu koncepcija”. Lielāko, plašāko ielu labiekārtojumam ieteicams izvēlēties „zaļo salu” principu. Ielu telpā piemērotāko augu sortiments pievienots Apstādījumu koncepcijai.

## IELU APSTĀDĪJUMI, GAUJAS IELAS PIEMĒRS

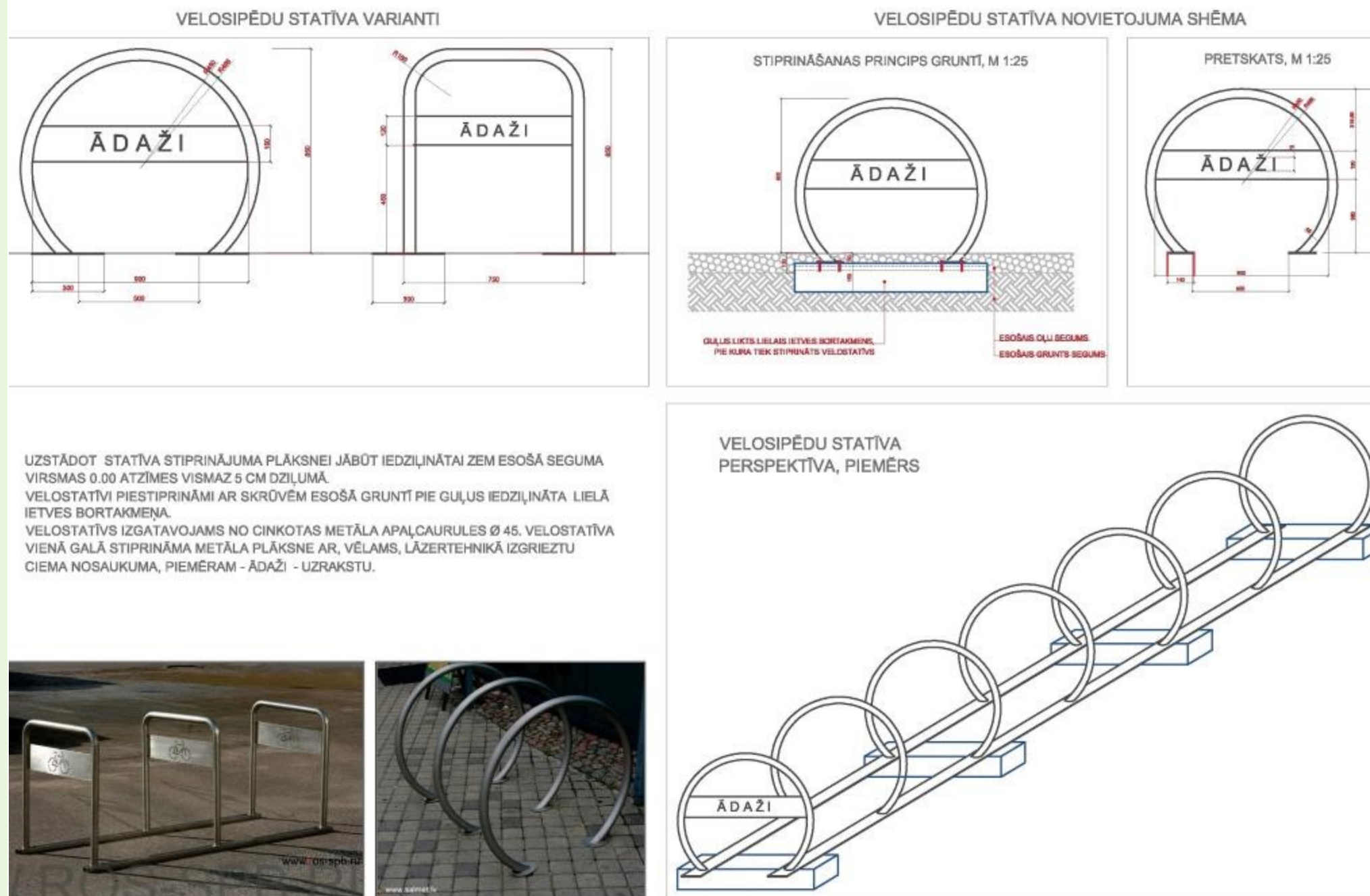




## OBLIGĀTO AKTIVITĀŠU TERITORIJAS

Ielu telpā un pie pakalpojumu sniegšanas objektiem jābūt izvietotām velonovietnēm un velosipēdu statīviem. Konceptijas ietvaros sagatavots priekšlikums ieteicamajam velostatīva dizainam. Šāda veida velostatīvi ir piemērotākie drošai velosipēdu novietošanai un pieslēgšanai. Papildinot statīvus ar novada identitāti uzsverošiem elementiem, piemēram, ciema nosaukums uz velostatīva, kā atpazīšanas zīme un vienlaicīgi norāde par atrašanos konkrēta ciema robežās.

## VELOSTATĪVU VARIANTI UZSTĀDĪŠANAI ĀDAŽU NOVADA PUBLISKĀJĀ ĀRTELPĀ





## OBLIGĀTO AKTIVITĀŠU TERITORIJAS

Automašīnu stāvvietas un pastaigu vietas, to izskats, labiekārtojuma līmenis—tie ir objekti, kas atspoguļo publiskās ārtelpas kvalitāti un pievilcību. Lai paaugstinātu Ādažu ciema pievilcību, vieni no pirmajiem objektiem, kas būtu izveidojami:

Gaujas Kultūras taka—Gaujas aizsargdambis izbūvēts kā inženierbūve Ādažu ciema aizsardzībai no Gaujas palu ūdeņiem. Jau šobrīd aizsargdambis ir kļuvis par daudzu novada iedzīvotāju iemīļotu pastaigu vietu. Esošā inženierbūve izveidojama un labiekārtojama par gājēju un velosipēdistu pastaigu celiņu ar labiekārtotām atpūtas un skatu vietām. Promenāde veidojama kā Gaujas kultūras taka, kur ar vides elementiem un informācijas zīmēm pastaigu ceļā iespējams iepazīstināt ar novada izcilākajām kultūras un mākslas personībām.

Zaļā stāvvietā—zemes gabals Gaujas ielā 31, kas šobrīd zināms kā atbērtnes teritorija, savas atrašanās un novietojuma vietas dēļ lieliski piemērots automašīnu stāvvietai Ādažu kultūras centra un līdzās pieguļošo daudzdzīvokļu māju iedzīvotāju izmantošanai. Tā kā gruntsgabals ir pietiekoši liels, un kultūras pasākumu laikā ir pieprasījums pēc liela skaita stāvvietu, vēlams maksimāli izmantot visu zemes gabalu automašīnu novietošanai. Bet, tai paša laikā ik dienā nav nepieciešams ļoti liels automašīnu stāvlaukums, līdz ar to labākais risinājums būtu—intensīvi izmantojamajai automašīnu stāvvietai daļai, paredzēt laukumu ar cieta segumu, bet teritoriju, kur automašīnas paredzēts novietot neregulāri—veidot kā „zaļo stāvvietu”.

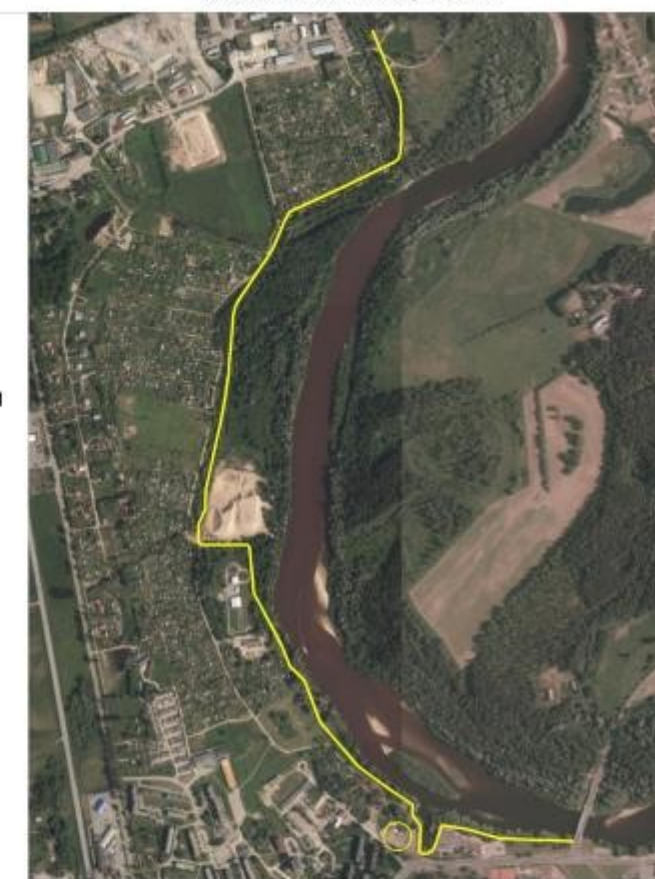


## AUTOMAŠĪNU STĀVLAUKUMS UN SKVĒRS GAUJAS IELĀ 31



## GAUJAS PROMENĀDE

GAUJAS PROMENĀDE, SHĒMA



PROMENĀDES, SKVĒRA ELEMENTI, PROTOTIPI





# PLĀNOTĀ SITUĀCIJA

## ROTAĻU UN AKTĪVĀS ATPŪTAS (SPORTA) LAUKUMU KLASIFIKĀCIJA

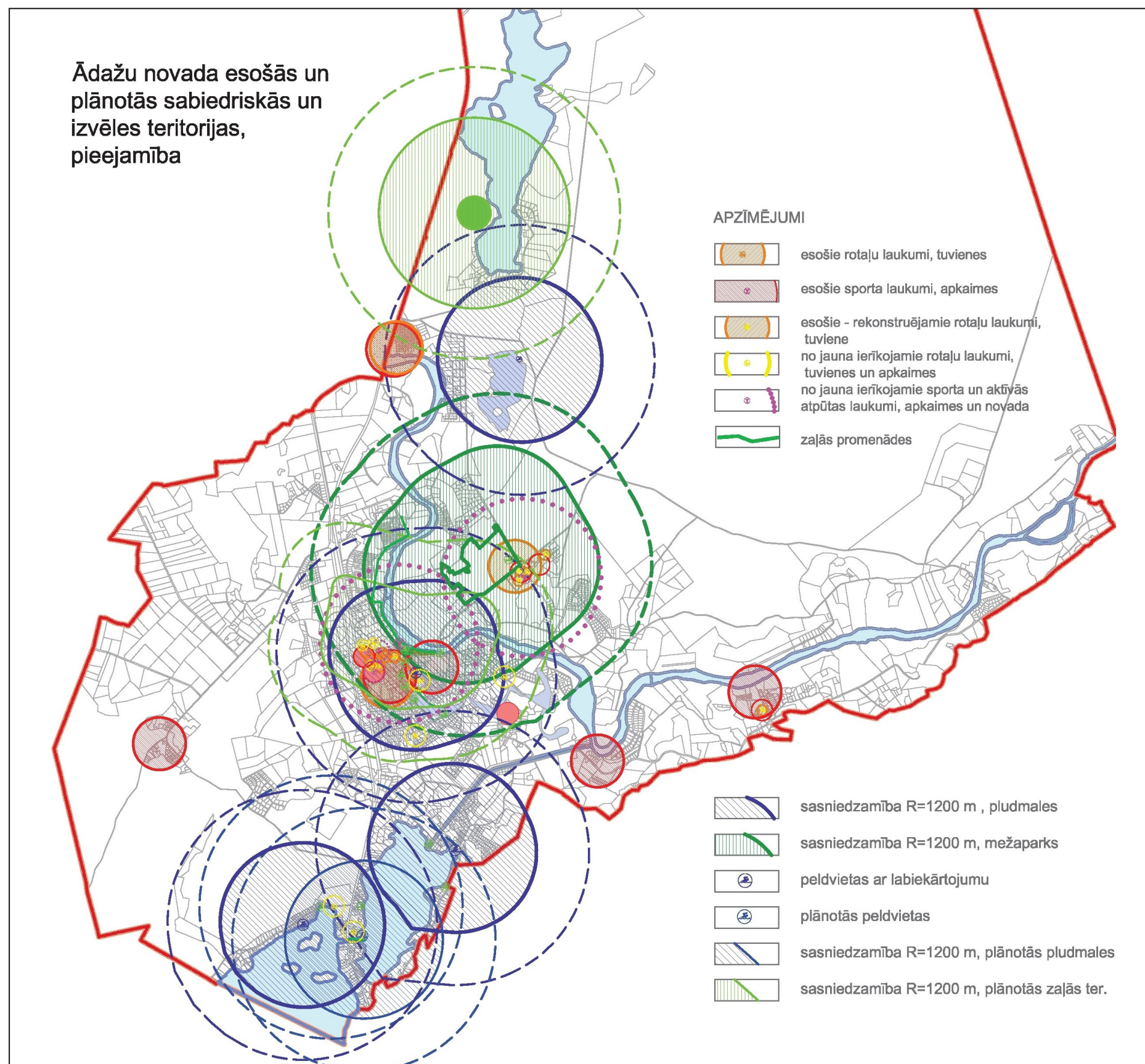
Plānojot rotaļu un sporta laukumu izvietojumu Ādažu novada teritorijā, jāievēro laukumu klasifikācija atkarībā no laukuma ( vietas) tipa un sasniedzamības laikā un attālumā. Rotaļu un sporta laukumu klasifikācija nosaka vēlamos ( minimālos) laukuma izmērus un pieejamo aktivitāšu daudzumu. Šī klasifikācija ieteicama gan plānojot jaunas teritorijas, gan arī plānojot rekonstrukcijas un atjaunošanas darbus esošajos novada ciemu pagalmos.

Tips	Sasniedzamības laiks	Sasniedzamības attālums	Minimālais izmērs	Raksturojums
Vietējais pagalms	1-2 min	80 m	100 m <sup>2</sup>	Mazais tuvākais dzīvojamajai mājai rotaļu laukums, paredzot rotaļu iekārtu minimumu pašiem mazākajiem bērniem. Vismaz 3 dažādas rotaļu iekārtas
Tuvāko daudzdzīvokļu māju pagalms un individuālās apbūves apkārtnes laukums	2-3 min	160 m	100-400 m <sup>2</sup>	Rotaļu laukums lielākiem bērniem, kas paši pastaigājas pa tuvāko apkaimi. Sporta ierīces un laukumi jauniešu brīvā laika pavadīšanai.
Apkaimes / ciema rotaļu laukums aktīviem bērniem	5 min	400 m	400 m <sup>2</sup>	Vismaz 6 dažādas rotaļu iekārtas. Paredzot rotaļu zonu mazākajiem, atsevišķi nodalītu zonu dažādu vecumu grupu rotaļu vietas
Apkaimes / ciema aktīvās atpūtas / sporta laukums	15 min	1200 m	1000 m <sup>2</sup>	Paredzot dažādas sporta iekārtas, iespējas spēlēt spēles īpaši aprīkotos speciālos sporta laukumos, kā arī iespējas braukt ar velosipēdiem un citiem nemotorizētajiem pārvietošanās līdzekļiem



## PLĀNOTĀS SABIEDRISKĀS UN IZVĒLES AKTIVITĀŠU TERITORIJAS

Ādažu novada esošo un plānoto sabiedriskās un izvēles aktivitāšu teritoriju izvietojuma shēmā uzrādītas esošās rotaļu un sporta laukumu teritorijas, kā arī teritorijas, kur saskaņā ar rotaļu un aktīvās atpūtas (sporta) laukumu klasifikāciju vēlams veidot jaunas aktivitāšu zonas. Sasniedzamais rezultāts— lai aktivitāšu teritoriju pārklājums novadā būtu pēc iespējas vienmērīgāks un ērti pieejams visiem novada iedzīvotājiem.

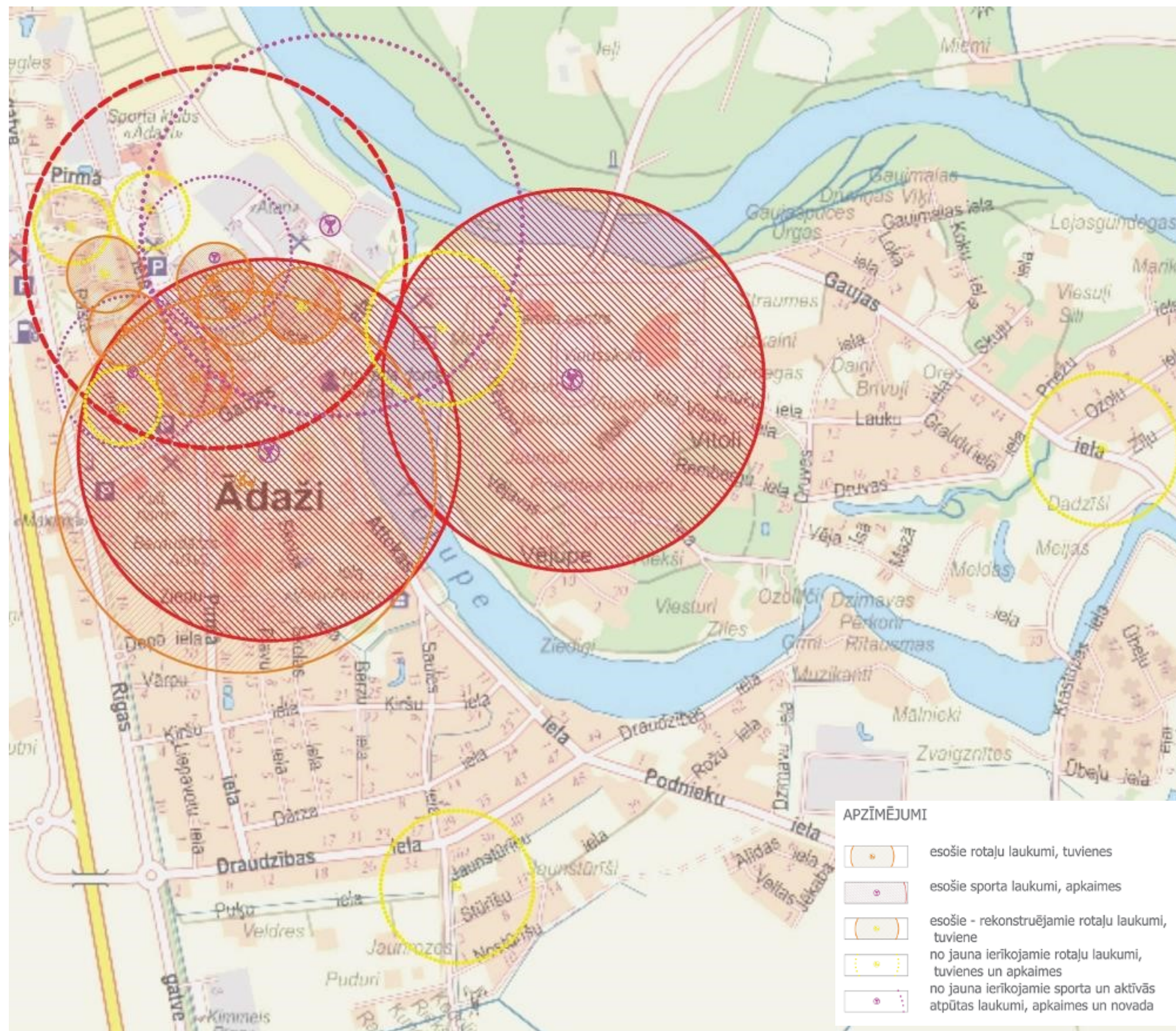




# PLĀNOTĀ SITUĀCIJA

## JAUNU UN ESOŠO SABIEDRISKO AKTIVITĀŠU TERITORIJU IZVIETOJUMS ĀDAŽU CIEMĀ

### ROTAĻU UN AKTĪVĀS ATPŪTAS LAUKUMI

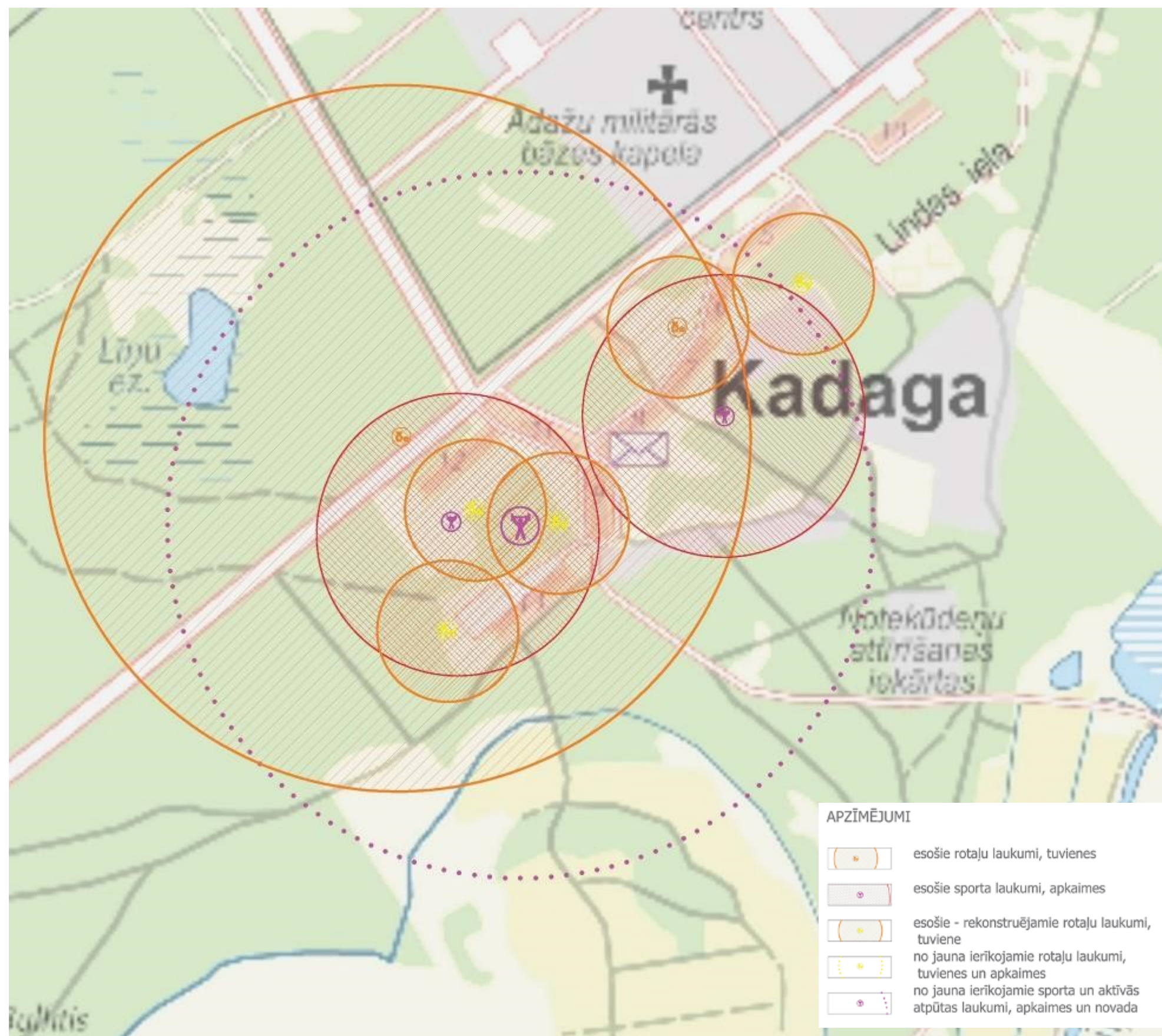




# PLĀNOTĀ SITUĀCIJA

## JAUNU UN ESOŠO SABIEDRISKO AKTIVITĀŠU TERITORIJU IZVIETOJUMS KADAGAS CIEMĀ

ROTAĻU UN AKTĪVĀS ATPŪTAS LAUKUMI



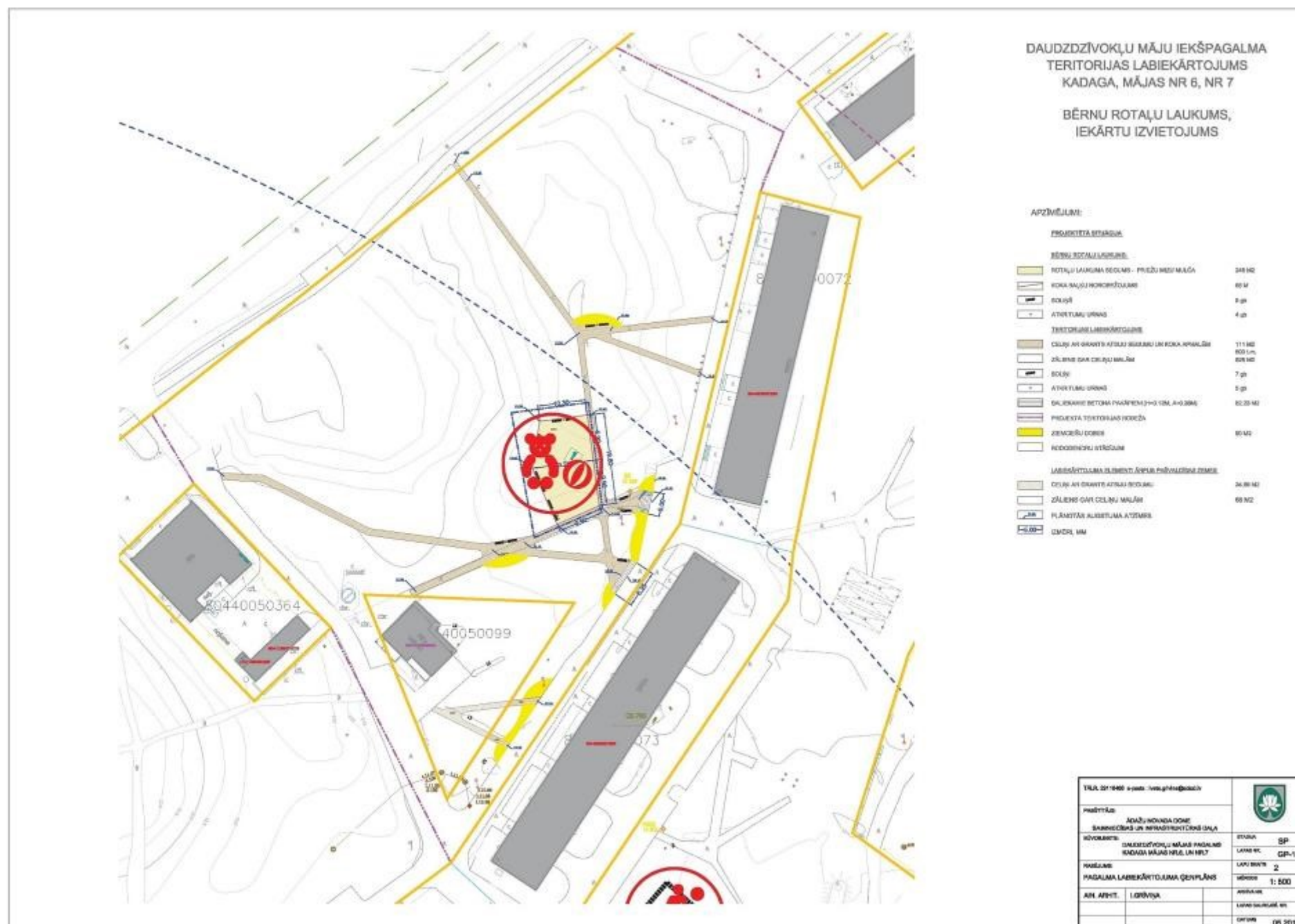


## PAGALMA LABIEKĀRTOJUMA ATJAUNOŠANAS PIEMĒRS

### KADAGA PIE 6 UN 7 MĀJAS

Lai uzlabotu sabiedrisko aktivitāšu teritorijas, jāparedz pašvaldības īpašumā esošo zemes gabalu atjaunošanas un labiekārtošanas pasākumus, kā arī aktīvāk jāaicina iedzīvotāju grupas iesaistīties pašvaldības atbalstīto programmu īstenošanā par pagalmu sakārtošanu.

Skice Kadagas 6 un 7 mājas pagalma labiekārtojuma uzlabošanai, piemērs, kādā veidā risināt esošo daudzdzīvokļu māju pagalmu atjaunošanas jautājumu.





## JAUNIEŠU AKTĪVĀS ATPŪTAS TERITORIJA KADAGĀ

Esošo pagalmu labiekārtojumā dominē rotaļu iekārtas jaunākā vecuma bērniem, nepieciešams attīstīt aktīvās atpūtas laukumus skolas vecuma pusaudžiem un jauniešiem, kur būtu iespēja nodarboties ar dažādiem sporta veidiem, piemēram futbolu, volejbolu, vingrošanu, kā arī spēlēt galda spēles— piemēram šahu, galda tenisu.

Kadagas daudzdzīvokļu mājām pieguļošā teritorija ir piemērota vieta, lai attīstītu jauniešu aktīvās atpūtas zonu. Konceptijas ietvaros sagatavoti priekšlikumi laukumu izvietojumam 3 dažādās vietās, ar katrai vietai iespējamo labiekārtojuma elementu risinājumu.

Šobrīd jauniešu iecienīta vieta aiz Kadagas 9 mājas. Vieta, kur iespējams izvietot atpūtas vietas ar soliņiem un galdiem, izveidot ielu vingrošanas laukumu, paredzēt spēka trenāžieru novietojumu. Teritoriju iespējams paplašināt uz esošā meža rēķina, tad būtu iespējams izveidot arī lielākus sporta laukumus. Teritorijā jāveic meža transformācija, kā arī nepieciešams izmainīt esošo reljefu, lai ierīkotu mini futbola vai volejbola laukumus.

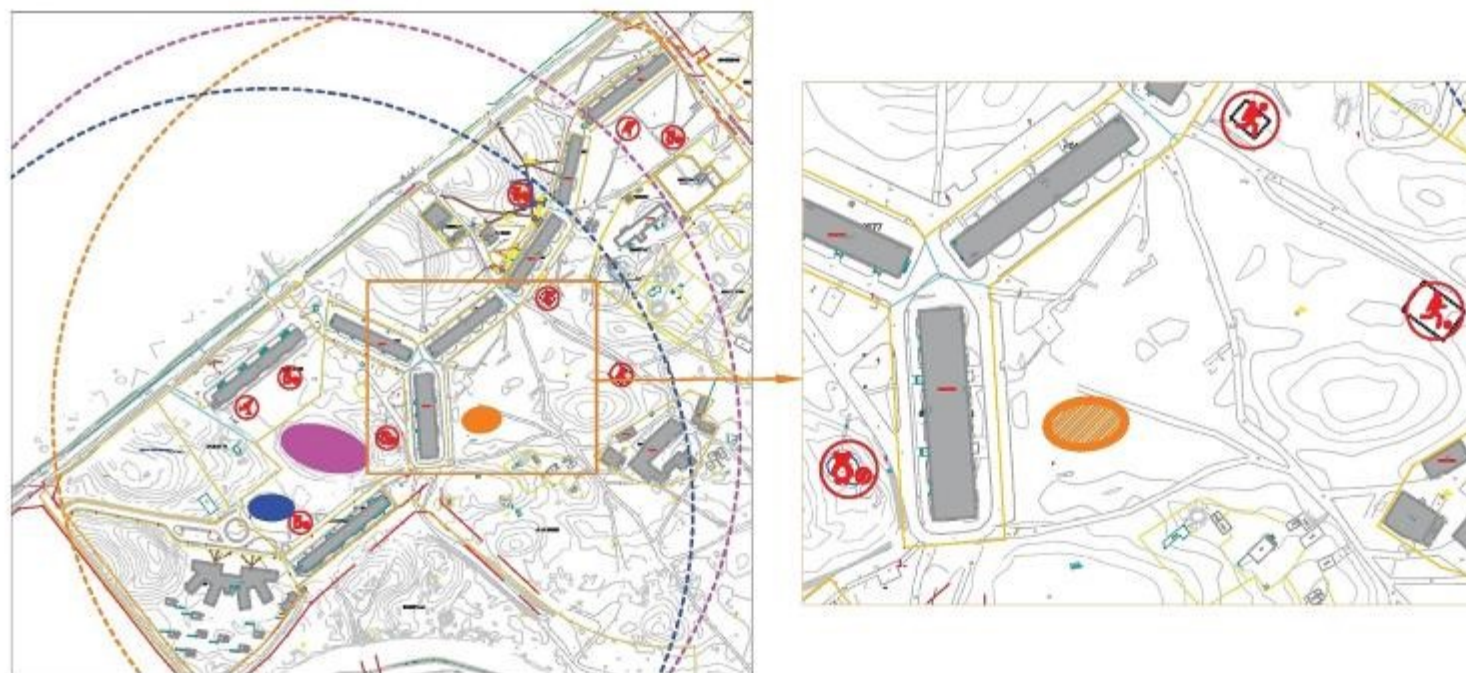
### VIETA NR. 1: MEŽA LAUCE AIZ KADAGAS 9 MĀJAS, KUR ŠOBRĪD IECIENĪJUŠI PULCĒTIETIES JAUNIEŠI, PLATĪBA ~400 M2



### KO DARĪT?



### KUR?



### ĀRA VINGROŠANAS IEKĀRTAS



### ĀRA TRENAŽIERI





## JAUNIEŠU AKTĪVĀS ATPŪTAS TERITORIJA KADAGĀ

Meža lauce pretī Kadagas bērnu dārzam—teritorija nav īpaši plaša, bet iespējams izvietot kompaktu kombinēto sporta laukumu ar atpūtas vietām, vingrošanas iekārtām un galda spēļu laukumiem.

Vieta atvērta, labi pārredzama, samērā līdzena, nav nepieciešams veikt lielus grunts pārvietošanas darbus.

**VIETA NR.2 :** IZSAUĻOTA MEŽA LAUCE PRETĪ BĒRNU DĀRZAM. RELJEFS LĪDZENS, VEIDOJAMS KOMPLEKSI AR BLAKUS ESOŠO ROTAĻU LAUKUMU

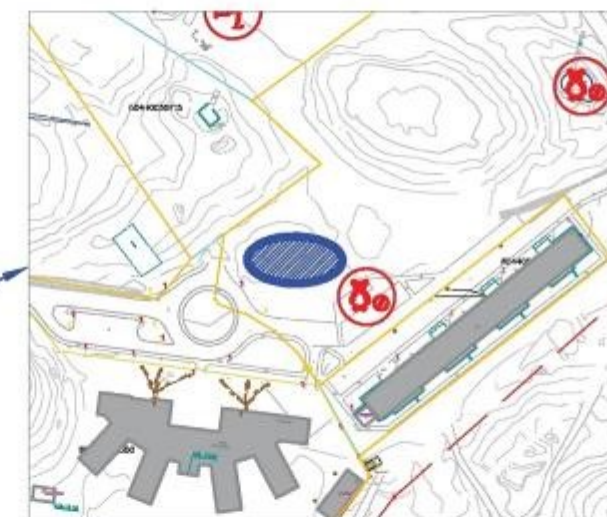


**KO DARĪT?**

ĀRA VINGROŠANAS IEKĀRTAS, PARKOUR LAUKUMS



**KUR?**



LAUKA SPĒĻU LAUKUMI (ŠAHS, PETANKA, RIČU RAČU, UTT.)



ĀRA TENISA GALDS



ĀRA TRENAŽIERI



MULTIFUNKCIONĀLI LAUKUMS DAŽĀDIEM SPORTA VEIDIEM





## JAUNIEŠU AKTĪVĀS ATPŪTAS TERITORIJA KADAGĀ

Meža lauce - padziļinājums starp 9, 11 un 12 mājām. Vietā, kur iespējams izmantojot reljefu, veidot interesantu aktīvās atpūtas laukumu ar atpūtas vietām, vingrošanas iekārtām, celiņiem un trasēm velosipēdiem vai skrituļslidām. Esošās gravas nogāzes mazajiem bērniem ziemas laikā varētu būt piemērota vieta nobraucieniem no kalniņa.

Ielejai apkārt esošais mežs lieliski slāpētu jauniešu aktivitāšu troksni, vienlaicīgi vieta labi pārskatāma no vairākām mājām, bet tai pašā laikā atrodas meža ielenkumā nav sajūtas, ka esi visiem apkārt redzams.

**VIETA NR.3 :** IELEJA - GRAVA STARP MĀJĀM KADAGA 9, 11 UN 12. ESOŠAIS RELJEFS UN PRIEŽU MEŽS SLĀPĒTU JAUNIEŠU AKTIVITĀŠU TROKSNI, RELJEFS PATEICĪGS, LAI IZMANTOTU SPORTISKĀM AKTIVITĀTĒM



**KO DARĪT?**

TRENAŽIERI



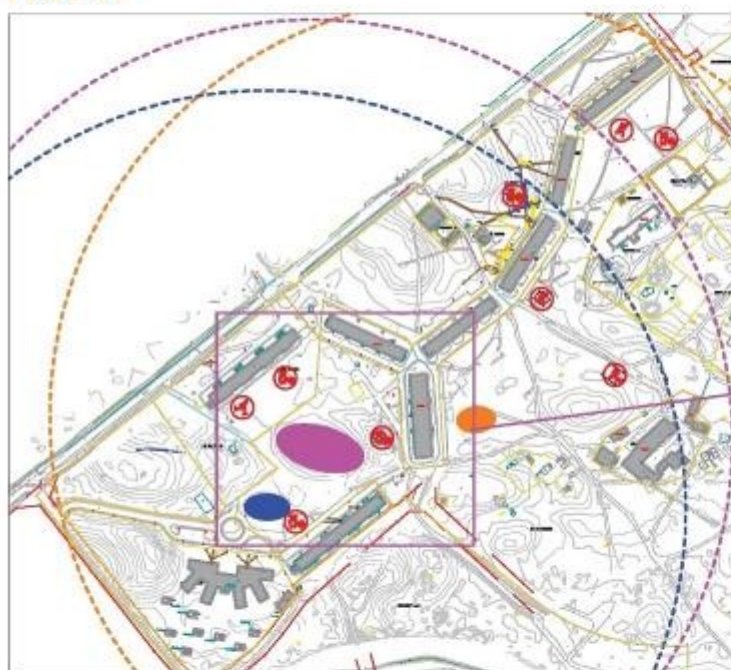
ĀRA TENISA GALDS



SKEITBORDA TRASE UN LAUKUMS  
APSPĒLĒJOT ESOŠO RELJEFU



**KUR?**



ATPŪTAS VIETAS



ĀRA TRENAŽIERI



SPORTA LAUKUMI RELJEFĀ - VOLEJBOLS, BASKETBOLS





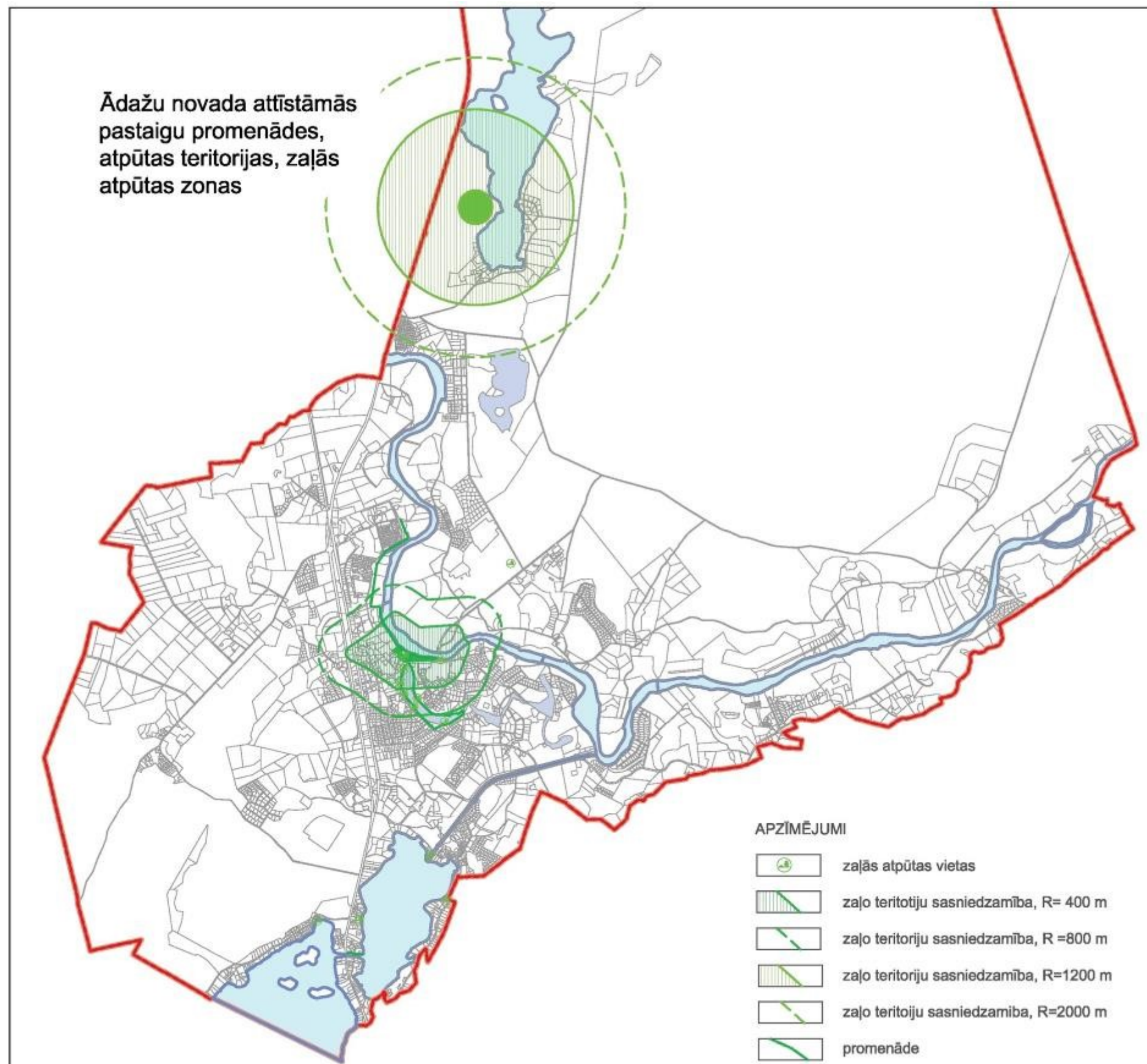
## PLĀNOTĀS SABIEDRISKĀS UN IZVĒLES AKTIVITĀŠU TERITORIJAS

### ZAĻĀS ATPŪTAS VIETAS, ATPŪTAS TERITORIJAS UN PASTAIGU PROMENĀDES

Lai paaugstinātu Ādažu ciema pievilcību un pastiprinātu Gaujas upes tuvumu un pieejamību, bez Gaujas Kultūras takas izveidošanas ieteicams attīstīt arī Ādažu kultūras centram apkārtnē esošās zaļās teritorijas—Gaujas skvērus. Šīs šobrīd esošās zaļās zonas bez labiekārtojuma kalpo tikai kā ārtelpas apstādījumu teritorijas, papildinot ar piemērotu labiekārtojumu to pievilcība un izmantošana tiktu paaugstināta.

Izveidojamā Vējupes promenāde, kas dotu iespēju apiet visapkārt Vējupei Ādažu centrālajā daļā, Gaujas Kultūras taka, Gaujas skvēru teritorija, atjaunojamā Gaujas iela un Līgo laukums—kopā veidotu vienotu Ādažu ciema centrālo zaļo publisko ārtelpu.

Kā iespējamā izvēles aktivitāšu teritorija apskatāma teritorija starp šoseju A1 un Dūņezeri. Šī zaļā teritorija varētu būt pievilcīga dabas taku baudītājiem.

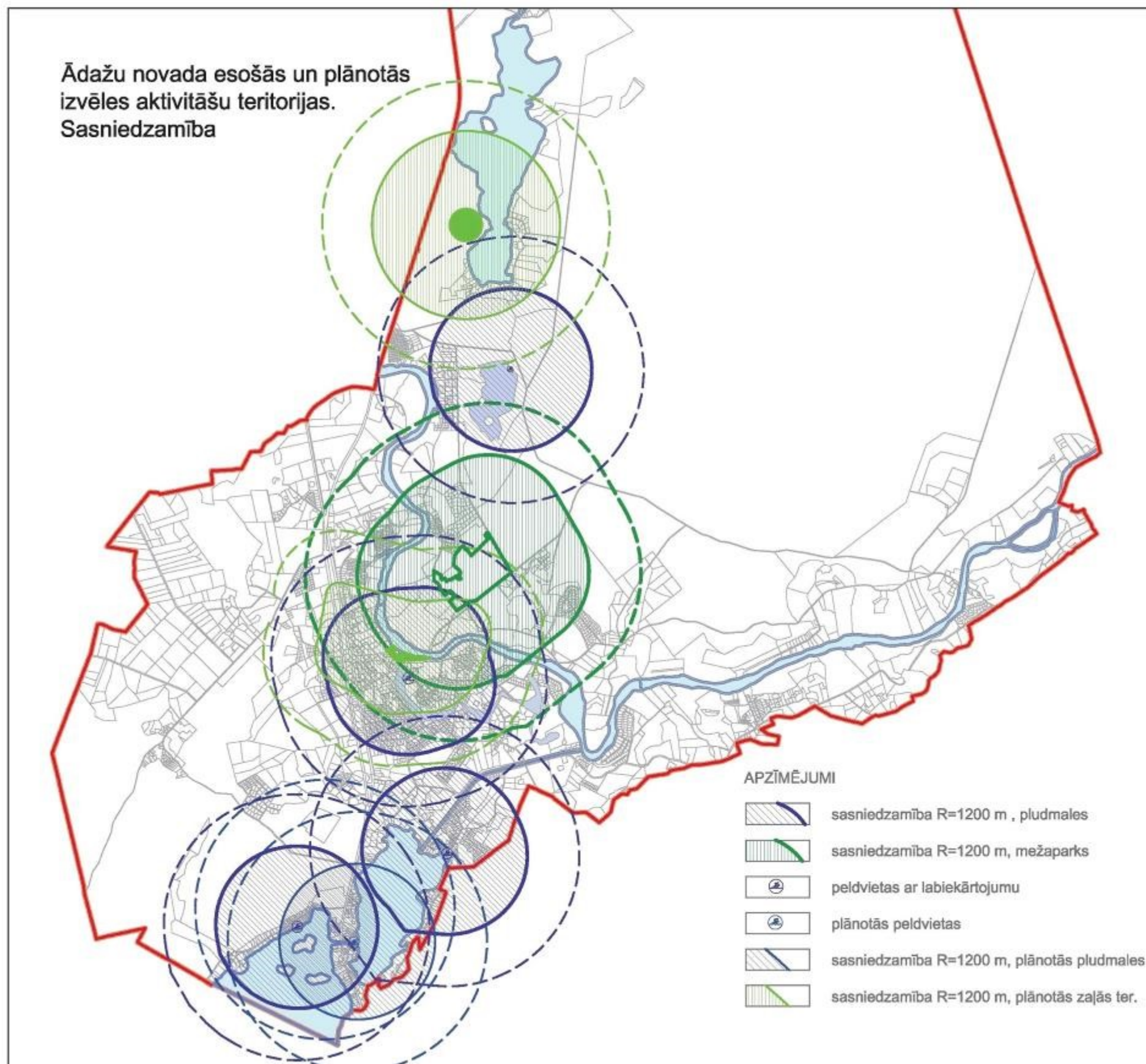




## IZVĒLES AKTIVITĀŠU TERITORIJAS

Apvienotā shēma, kurā attēlotas esošās un plānotās izvēles aktivitāšu teritorijas, to sasniedzamības rādiusi un pārklājums Ādažu novada teritorijā.

Viena no attīstāmajām izvēles aktivitāšu teritorijām— Ūdensrožu parks Kadagā. Publiskās ārtelpas koncepcijas ietvaros sagatavota Ūdensrožu parka attīstības koncepcija, kurā definēti sasniedzamie mērķi un plānošanas pamatprincipi.





# ŪDENSROŽU PARKS. KONCEPCIJA

## TERITORIJA:

Zemes gabals Ādažu novadā Kadagas ciema teritorijā ar kadastra apzīmējumu 80440050102, kopējā teritorija 64.26ha.

## Teritorijas plānotā izmantošana atbilstoši Ādažu novada teritorijas plānojumam:

viena daļa kā jaukta dzīvojamo un darījumu iestāžu apbūves zona un otra daļa kā apstādījumu teritorija.

## GALVENIE IEGUVUMI NO PROJEKTA REALIZĀCIJAS:

1. Īstenojot Ūdensrožu parka koncepciju, Ādažu novadā tiktu radīta jauna publiskā ārtelpa un uzlabota iedzīvotāju un novada viesu atpūtas kvalitāte.
2. Ūdensrožu parks novadam un apkaimei veidos jaunu 21. gadsimtam atbilstošu identitāti, kuras pamatā būs aktīvas un pasīvas atpūtas mijiedarbība dabas teritorijā.
3. Projekta koncepcija piedāvā skaidri strukturētus un pakāpeniski realizējamus attīstības principus, kas racionāli attīstīs Ūdensrožu parka teritoriju un Līņu ezera apkaimi.
4. Ūdensrožu parkā tiks radīts vienots vizuālais tēls parka būvēm un aprīkojumam kā arī elementiem (informācijas stendiem, apgaismes ķermeņiem, soliņiem, laipām u.c.)



## ŪDENSROŽU PARKA KONCEPCIJAS PAMATPRINCIPI:

Ūdensrožu parka koncepciju veido teorētisku principu kopums, kurus īstenojot, tiek iegūta augstvērtīga, funkcionāli un vizuāli vienota teritorija.

**Vienkāršība.** Racionāls projekts, skaidrais teritorijas zonējums un ceļu tīkls nodrošinās pakāpenisku un augstvērtīgu projekta realizāciju, paaugstinot vides ainaviskās kvalitātes.

**Strukturālā kārtība.** Pamatā veidota vienota dabas parka sistēma, ko veido aktivitāšu zonējums un ceļu tīklu struktūra.

**Daudzpusība un vienotība.** Projekta attīstības princips, racionāli organizējot daudzpusīgu aktivitāšu klāstu, veidos vienotu Ūdensrožu parka identitāti, kuras pamatā būs aktīvas un pasīvas atpūtas mijiedarbība.

**Individualitāte.** Respektējot teritorijā esošos apgrūtinājumus, dabīgās ekoloģiskās vērtības un iespējamo nākotnes attīstību, Ūdensrožu parkam tiks radīts individuāls evolūcijas scenārijs, kura pamatā ir dabas aizsardzība un aktivitāšu zonu mijiedarbība.



## CEĻU UN TAKU TĪKLS

Ūdensrožu parka paredzēt dažādas nozīmes mākslinieciski izteiksmīgu ceļu tīklu, kas uzlabotu arī vides ainaviskās vērtības. Ceļu tīkla pamatelements būtu galvenā promenāde, kas veidotu loku apkārt parkam (vai lielākajai daļai parka). Promenādes loks nodrošinātu pakāpenisku parka teritorijas integrāciju visā kompleksā. Ūdensrožu parka galvenā promenāde veidojama apgaismota, labiekārtota un piemērota gājējiem un velo satiksmei, paredzot piemērotāko dabai un videi draudzīgo segumu. Papildus galvenajai promenādei paredzēt mīkstā seguma pastaigu taku tīklu ainavas un dabas baudīšanai, paredzot dažādu garumu un lietotāju pastaigu takas - kājāmgājējiem, nūjtājējiem, skrējējiem, ziemā slēpotājiem. Domājot par parka ziemeļrietumu daļas tālāku integrāciju, paredzēt veidot papildus ceļus, kas savienotu parka daļu ar Austrumu ielu un attīstītu ieejas daļu no šīs puses. Izskatīt iespējas izveidot pastaigu ceļu gar Līņu ezeru (laipu taku), kas nodrošinātu nākotnē iespējamo laivu un ūdenssporta aktivitāšu izveidi.





# ŪDENSROŽU PARKS. KONCEPCIJA

## ŪDENSROŽU PARKA ZONĒJUMS

Respektējot esošos apgrūtinājumus un nākotnes attīstības scenārijus, Ūdensrožu parka teritoriju vēlams sadalīt piecās aktivitāšu zonās, kurām ir dažāda funkcionālā nozīme un identitāte. Zonu nosaukumi -

Sākums,  
Kustība,  
Daba,  
Ezers

- raksturotu attiecīgās zonas nozīmi kopējā Ūdensrožu parka koncepcijā.

Ūdensrožu parka koncepcijas **mērķis** ir veicināt mijiedarbību starp aktīvu un pasīvu atpūtu. Parka daļā gar Kadagas ceļu un Austrumu ielu izvietojamas aktivitāšu zonas „Sākums” un „Kustība” paredzot tās aktīvai atpūtai. Savukārt, parka daļas „Daba” un „Ezers” veltīt mierīgai atpūtai un dabas baudīšanai.

Aktivitāšu zonā „Kustība” jāparedz dažādu aktivitāšu laukumus dažādu vecuma grupu apmeklētājiem, paredzot labiekārtojuma elementus un aprīkojumu no videi un dabai draudzīgiem materiāliem.



Pirmajā zonā **“Sākums”** - būtu Ūdensrožu parka ieeja un kompleksa sākums. Šajā aktivitāšu zonā jāparedz izvietot piebraucamo ceļu ar auto stāvvietu laukumu no Austrumu ielas puses un galveno gājēju plūsmu no Kadagas un Mežaparka ceļa puses. Nākotnē iespējams paredzēt ieejas mezglu no Sila ielas vai Cita Mežaparka ciema puses.

Paredzēt izvietot informācijas standus, norādes par parku, takām un pieejamajām aktivitātēm.

Zona **“Kustība”** būtu Ūdensrožu parka visaktīvākā zona, kuras centrā jāparedz “galvenā atrakcija”. Šī atrakcija varētu būt kokos iekārtas šķēršļu takas, skatu tornis ezera tuvumā, vai kāds cits vēl šobrīd neidentificēts elements. Galvenajai atrakcijai jābūt par parka mērķa objektu, pārējie parka objekti veidojami kā satelīto objekti.



Meža laucēs paredzama vieta sportiskām nodarbēm - izvietojot vingrošanas laukumus, bērnu laukumus, iespēju robežās nelielus sporta spēļu laukumus, piemēram minifutbols, petanka u.c..



Trešā un ceturtā aktivitāšu zona **“Daba” un “Ezers”** - parka daļa apkārt ezeram, kurā jāparedz apvienot pasīvu un aktīvu atpūtu.

Trešā „Daba” pilnībā veltīta pasīvai atpūtai: pastaigām, dabas un saullēkta vērošanai, piknikiem, makšķerēšanai. Zonas centrālajā daļā, ieteicams ezera tuvumā izvietojama “dabas māja”, kurā paredzēt izvietot informatīvos standus par ezerā un mežā sastopamajiem augiem, dzīvniekiem un putniem. Teritorijā paredzēt dabas takas ar labiekārtotām atpūtas vietām.

Teritorijas daļā ap ezeru ir dabiski zems, mitrs reljefs, tādēļ to paredzēts atvēlēt pasīvai atpūtai – pastaigām un putnu un dabas vērošanai. Vairākus pastaigu taku krustpunktus paredzēt papildus apzaļumot un tajos izvietot labiekārtotas atpūtas vietas un informatīvos standus.

Trešās un ceturtās aktivitāšu zonas labiekārtošana veicama, maksimāli respektējot esošo dabas kontekstu un veicinot brīvdabas atpūtu.

Josla gar ezeru veltāma parka apmeklētāju atpūtai ūdens tuvumā. Jāparedz pastaigu takas ar labiekārtotām atpūtas vietām, no kurām paveras skats uz ezeru. Vietās, kur iespējams izveidot, paredzēt piknika vietas.





# ŪDENSROŽU PARKS. KONCEPCIJA

## INFORMĀCIJAS STENDI

Katrā no parka zonām paredzēt izvietot informatīvos standus un norādes, lai palīdzētu apmeklētājiem orientēties, informētu viņus par parka iespējām un aktivitātēm.

**Informatīvajiem stendiem** “dabas mājas” zonā jābūt arī ar izglītojošu funkciju, kas iepazīstinātu ar parka teritorijā sastopamajiem augiem un putniem.

Parka teritorijā un galvenajā promenādē jāparedz **apgaisojumu**, kas piesaistītu apmeklētājus un veicinātu parka izmantošanu arī vakaros un ziemas sezonā.

**Vides dizaina elementi** izgatavojami no dabai tuviem un draudzīgiem materiāliem – koka, akmens, metāla arī rūsināta tērauda. Iepriekšminētie materiāli lieliski iederētos dabas teritorijā, nekonfliktētu ar to un padarītu ārtelpu tīkamu lietotājam.



## ATPŪTAS “MAGNĒTI”

Ūdensrožu parkā paredzēt vairākas labiekārtotas vietas – “atpūtas magnētus” ar krēsliem, informācijas stendiem un apstādījumu elementiem, kas papildinātu dabīgo meža ainavu. Jaunu apstādījumu izveides princips – jaunus stādījumus paredzēt iz koncentrētās grupās lielākoties vietās, kur tiek veidoti jauni parka elementi, saglabājot meža sajūtu un skatu uz ezeru. Augu sortiments - raksturīgs priežu meža pamežam – pusēnā augoši krūmi un pundurkrūmi. Augi, kas veido mežaudžu pirmo un otro stāvu. Salīdzinoši jaunus stādījumus plānot minimāli, izcelt esošo meža elementu skaistumu.



## ŪDENSROŽU PARKA AINAVA

Miers un kontrasts - šie ir galvenie atslēgvārdi, kas raksturo Ūdensrožu parka ainavas koncepciju. Tās pamatā ir dabīgs priežu mežs ar tam piemītošu mežonīgumu un sezonālu dažādību, tikai šajā gadījumā – dažādību izcelt un paspilgtināt ar citiem parka labiekārtojuma elementiem. Apstādījumu koncepcijai jāakcentē katras aktivitāšu zonas identitāti un funkcionālo nozīmi.

Aktivitāšu zonas caurvij vienota, moderna parka plānojums, kur ainavu veido sakoptas mežaudzes un plānotie jaunie stādījumi. Īpašu noskaņu un identitāti piešķir dabas elementu pastaigu takas – mīksto segumu – grants šķembu atsiju un laukakmeņu takas, koka dēļu laipas un citi dabīgu materiālu parka elementi.





## KONCEPCIJAS ATTĪSTĪBAS RISINĀJUMI

Mūsdienīgi Ādažu novada ciemi nav iedomājami bez kvalitatīvas, funkcionālas un estētiskas publiskās ārtelpas. Mūsdienīgi pārvaldītas dzīves vietas pirmkārt orientējas uz cilvēkiem pievilcīgu, humānu un atvērtu vidi, tas nozīmē publiskās ārtelpas pieaugumam - gan kvalitātē, gan kvantitatē – jābūt starp prioritātēm pašvaldības attīstības politikā. Lai veidotos pilnvērtīgi funkcionējoša publiskā ārtelpa, jābūt ieinteresētai mijiedarbībai starp pašvaldību, profesionāļiem un sabiedrību, ar nosacījumu, ka pirmie divi ārtelpas rašanās procesu iniciē, aktīvi līdzdarbojas un iesaista sabiedrību kā lietotāju un vērtētāju lietīšķās sarunās un aktivitātēs.

Lai sekmīgi varētu attīstīt Ādažu novada publisko ārtelpu, nepieciešams izstrādāt pasākumu plānu, kas veicami mērķa sasniegšanai.

Katrai aktivitāšu teritorijai izstrādājams savs attīstības scenārijs, bet scenāriju veidošanas procesā jāskata visa novada teritorija kopumā. Publiskajai ārtelpai ir jābūt kā organiskam turpinājumam, vienai aktivitāšu telpai jāpāriet nākamajā telpā, neveidojot pilsētvides audumā pārrāvumus un tukšumus. Lai izdotos visu pilsētvides telpu pārklāt ar dažādu aktivitāšu ārtelpas teritorijām, koncepcijas ietvaros izstrādāta Ādažu publiskās ārtelpas klasifikācija, kas balstīta uz Londonas plānotāju pieredzi izstrādātajās 2004.gada Londonas ārtelpas attīstības vadlīnijās (Best practice guidance, 2004).

Izstrādātā klasifikācija tika pielāgota Ādažu novada situācijai, ņemot vērā esošo ciemu un publisko ārtelpu lielumu. Balstoties uz šo izstrādāto klasifikāciju ir vieglāk izprast, kādās teritorijās un kāda mēroga ārtelpas ir vēlamas.

Izvēles aktivitāšu teritorijas – pēc mēroga lielākās aktivitāšu teritorijas, paredzot, ka tās lieto ne tikai Ādažu novada iedzīvotāji, bet arī novada viesi un tūristi, kuriem liktos interesants un saistošs Ādažu publiskās ārtelpas aktivitāšu piedāvājums. Teritorijas, kuru izstrādei nepieciešams veidot īpašus scenārijus, stāstus, kas vienlaicīgi veidotu Ādažu novada atpazīstamības tēlu. Šo aktivitāšu teritoriju lielums, izmantošanas veids un kvalitāte diezgan būtiski var ietekmēt, tālāko novada publiskās ārtelpas attīstību. Esošās situācijas izpētes rezultātā, tika secināts, ka šobrīd Ādažu novadā ir piecas būtiskas teritorijas ar tendenci veidoties par izvēles aktivitāšu publiskām ārtelpām:

1. Ūdensrožu parks Kadagā;
2. Vējupes pludmale;
3. Kadagas ezera pludmale;
4. Alderu pludmale;
5. Baltezera pludmale.

Katrai no šīm teritorijām izstrādājot piemērotu attīstības scenāriju, tiktu iegūtas pilnvērtīgai atpūtai paredzētas publiskās ārtelpas. Esošo piedāvājumu klāstu nepieciešams papildināt un pilnveidot pieejamās aktivitātes.

Sabiedrisko aktivitāšu teritorijas paredzētas tieši vietējo iedzīvotāju ikdienas dzīves kvalitātes paaugstināšanai, piesaistei dzīves vietai. Tās ir svarīgas iedzīvotāju labklājības un labas pašsajūtas uzturēšanai ciemos, no daudzuma un kvalitātes lielā mērā ir atkarīgs iedzīvotāju vietas patriotisms un attieksme pret novada ārtelpu kopumā. Katrā ciemā, iespējami tuvu dzīves vietai, iedzīvotājiem jābūt pieejamām šādiem ārtelpas elementiem:

- Atpūtas vietas dzīvojamo māju pagalmos;
- Ciema / apkaimes skvērs vai apstādījumu teritorija ar klusās un/vai aktīvās atpūtas iespējām.

Domājot par sabiedrisko aktivitāšu teritorijām, jāņem vērā, ka katrā ciemā un pagalmā ir nepieciešamas atpūtas vietas dažādiem vecumiem – sākot no zīdaiņiem, kas ar māmiņām ikdienā dodas pastaigās ar ratiem, ar mazuļiem, kam mīļa vieta ir smilšu kaste un šūpolītes, atraktīviem resgaļiem, kam jāskrien, jābrauc ar velosipēdiem un citiem pārvietošanās līdzekļiem, līdz jauniešiem, kam patīk aktīvi pasportot aprīkotos sporta laukumos un sirmgalvjiem, kas vēlas baudīt sauli vai ēnu kādā atpūtas vietā mājas tuvumā. Plānojot publiskās ārtelpas pagalmos, vēlams to darīt kompleksi ciema mērogā, jo tad vienā nelielā teritorijā ir lielākas iespējas veidot dažādu lietojumu telpas, apmierinot pēc iespējas dažādākas iedzīvotāju vēlmes.



## PUBLISKĀS ĀRTELPAS KLASIFIKĀCIJA

	Mērogs	Lielums	Sasniedzamība attālums/ laiks	Publiskās ārtelpas tips un galvenās funkcijas	Raksturojums	Piemēri, esošie objekti
<b>Izvēles aktivitāšu teritorijas</b>	NOVADS	Līdz 20 ha	1200-2000m 15 -25 min	Mežaparks Pludmale Aktīvās atpūtas vieta Brīvdienu un brīvā laika atpūtas vietas, īpaši domājot par aktīvās atpūtas iespējām, apmeklētājiem ar kājām, velosipēdiem un automašīnām	Ainaviskas labiekārtotas teritorijas - dabas pamatnes teritorijas, , mežaparka vai pludmales teritorijas, kas paredz dažādas atpūtas iespējas, tai skaitā sporta laukumus, rotaļu laukumus, pastaigu vietas dažādu vecumu lietotājiem, kā arī atpūtas vietas ar iespēju pasēdēt, pavērot dabu un apkārtni, arī iespēju rīkot piknikus. Vēlams paredzēts vietu automašīnu un citu transporta līdzekļu novietošanai	Peldvietas/ pludmales, Ūdensrožu parks
<b>Sabiedrisko aktivitāšu teritorijas</b>	APKAIME CIEMS	Līdz 2 ha	400-1200 m 5-15 min	Ciema, apkaimes skvērs, apstādījumu teritorijas ar klusās atpūtas iespējām Apmeklētāji vietējās apkaimes, ciema iedzīvotāji – kājāmgājēji, velobraucēji	Klusās atpūtas cienītājiem vietas ar iespēju pasēdēt, baudīt tuvākās apkārtnes dabas skatus, Vēlams vismaz viens katrā ciemā/apkaimē	Gaujas skvēri
	TUVIENE, KVARTĀLS, PAGALMS	Līdz 400 m <sup>2</sup>	80-240 m 1-2 min	Atpūtas vietas dzīvojamo māju pagalmos, sabiedrisko ēku tuvumā Apmeklētāji – māju iedzīvotāji, sabiedrisko iestāžu apmeklētāji, kājāmgājēji	Atpūtas vietas ar soliem, iespējams piknika vietām, apstādījumu teritorijas. Šāda izmēra ārtelpai jābūt katrā pagalmā.	Atpūtas vietas Podniekos
				Rotaļu laukumi jaunākā vecuma bērniem Apmeklētāji – tuvumā esošo māju iedzīvotāji ar bērniem, kājāmgājēji	Mazie rotaļu laukumi jaunākā vecuma bērniem, kur iespējams bērns var droši pārvietoties pats bez ielu šķērsošanas, Vēlams katrā pagalmā.	Katra pagalma rotaļu laukums
<b>Obligāto aktivitāšu teritorijas</b>	IELU TELPA, LINEĀRĀS TELPAS	Cik atļauj teritorija		Ielu apstādījumi, alejas, „zaļie savienojumu koridori” Apmeklētāji – ciemu iedzīvotāji, visi, kas ie brauc novadā	Upju, grāvju vai citu ūdensmalu teritorijas, ceļi, gājēju ielas, to apkārtnē un apstādījumu teritorijas (zaļie savienojumi) ar iespējām atpūsties, vērot apkārtni un baudīt dabas tuvumu	Aizsargdambis, Gaujas iela, Vējupes promenāde



## KONCEPCIJAS ĪSTENOŠANAS PASĀKUMI

OBLIGĀTO AKTIVITĀŠU TERITORIJAS	ĪSTENOŠANAS PASĀKUMI	ATBILDĪGAIS PAR ĪSTENOŠANU	LAIKS
	<ol style="list-style-type: none"> <li>Izstrādāt veloceliņu tīkla attīstības koncepciju Ādažu novadā</li> <li>Iekļaut prasības pieguļošo apstādījumu teritoriju labiekārtošanai ielu, ceļu un laukumu tehnisko projektu un pārbūves projektu tehniskajās specifikācijās saskaņā ar Ādažu novada apstādījumu koncepciju.</li> <li>Iekļaut prasības par velosipēdu statīvu uzstādīšanu ielu, ceļu un laukumu, kā arī pakalpojumu sniegšanas objektu būvniecības vai pārbūves projektu tehniskajās specifikācijās atbilstoši Ādažu publiskās ārtelpas koncepcijai.</li> <li>Izvērtēt esošo sabiedriskā transporta pieejamību un iespējamus risinājumus sabiedriskā transporta pakalpojumu uzlabošanai Ādažu novada teritorijā, sadarbībā ar SIA "Ādažu Ekspresis"</li> <li>Sagatavot Gaujas promenādes—Kultūras takas scenāriju un īstenošanas pasākuma plānu.</li> <li>Izbūvēt automašīnu stāvlaukumu un skvēru Gaujas ielā 31, Ādažos.</li> <li>Plānot Vējupes promenādes risinājumus, organizēt ideju konkursu, piesaistot Latvijas augstskolu studentus.</li> </ol>	<p>Veloceliņu tīkla attīstības koncepcijas darba grupa.</p> <p>Būvvalde un Attīstības un investīciju daļa</p> <p>Būvvalde un Attīstības un investīciju daļa</p> <p>Attīstības un investīciju daļa</p> <p>Attīstības un investīciju daļa, Sabiedrisko atiecību speciālisti</p> <p>Saimniecības un infrastruktūras daļa, Attīstības un investīciju daļa</p> <p>Attīstības un investīciju daļa</p>	<p>2016.gads maijs</p> <p>Tekošie projekti</p> <p>Tekošie projekti</p> <p>2017.gads maijs</p> <p>2018.gads</p> <p>2018.gads</p> <p>2018.gads</p>



## KONCEPCIJAS ĪSTENOŠANAS PASĀKUMI

SABIEDRISKO AKTIVITĀŠU TERITORIJAS	ĪSTENOŠANAS PASĀKUMI	ATBILDĪGAIS PAR ĪSTENOŠANU	LAIKS
	<ol style="list-style-type: none"> <li>Plānot aktivitāšu teritoriju izvietojumu saskaņā ar publiskās ārtelpas klasifikāciju, izstrādājot Ādažu novada Teritorijas plānojumu, lokālpānojumus vai detālpānojumus</li> <li>Ieviest obligāto ikgadējo esošo rotaļu laukumu apsekošanu un regulārās ikmēneša rotaļu laukumu apsekošanas Ādažu novada teritorijā esošo bērnu rotaļu un sporta laukumu apsaimniekošanas pasākumu plānā.</li> <li>Veicināt pašvaldības un citu finanšu instrumentu atbalsta pasākumus daudzdzīvokļu māju apkārtnes un sabiedrībai pieejamo teritoriju sakārtošanai, piemēram, līdzfinansējuma programma "Par pašvaldības līdzfinansējumu daudzdzīvokļu dzīvojamām mājām piesaistīto zemesgabalu labiekārtošanai", vai atbalsta konkurss "Sabiedrība ar dvēseli".</li> <li>Labiekārtot vai atjaunot katru gadu vismaz 2 sporta vai aktīvās atpūtas laukumus un/vai bērnu rotaļu laukumus, izvietojumu un specifikāciju paredzēt saskaņā ar rotaļu un aktīvās atpūtas (sporta) laukumu klasifikāciju.</li> <li>Labiekārtot un atjaunot sabiedrībai brīvi pieejamās publiskās ārtelpas teritorijas atbilstoši publiskās ārtelpas attīstības koncepcijai, tai skaitā pašvaldības īpašumā esošo daudzdzīvokļu māju teritoriju vai privātpbūve pieguļošo teritoriju labiekārtojumu, piemēram Kadagas daudzdzīvokļu māju iekšpagalmu teritorijas.</li> <li>Sabiedrībai nozīmīgu ēku un būvju ar pieejamu publisko ārtelpu būvniecības nosacījumos definēt prasības publiskās ārtelpas un apstādījumu plānošanai saskaņā ar Ādažu novada publiskās ārtelpas un Apstādījumu koncepciju.</li> <li>Plānot Gaujas skvēru teritoriju attīstību, piesaistīt Latvijas mākslas un arhitektūras augstskolu studentus ideju un metu izstrādāšanai.</li> </ol>	<p>Būvvalde un Attīstības un investīciju daļa</p> <p>Saimniecības un investīciju daļa</p> <p>Attīstības un investīciju daļa, Sabiedrisko attiecību speciālisti</p> <p>Attīstības un investīciju daļa, Sporta daļa</p> <p>Attīstības un investīciju daļa, Saimniecības un investīciju daļa</p> <p>Būvvalde un Attīstības un investīciju daļa</p> <p>Būvvalde un Attīstības un investīciju daļa</p>	<p>Tekošie projekti</p> <p>Tekošie projekti</p> <p>Katru gadu</p> <p>Katru gadu</p> <p>Katru gadu</p> <p>Katru gadu</p> <p>Tekošie projekti</p> <p>Tekošie projekti</p>



## KONCEPCIJAS ĪSTENOŠANAS PASĀKUMI

IZVĒLES AKTIVITĀŠU TERITORIJAS	ĪSTENOŠANAS PASĀKUMI	ATBILDĪGAIS PAR ĪSTENOŠANU	LAIKS
	<ol style="list-style-type: none"><li data-bbox="617 575 1694 695">1. Izstrādāt rīcības plānu Ūdensrožu parka attīstībai, saskaņā ar Publiskās ārtelpas attīstības koncepciju, plānot ikgadējos pasākumus meža parka teritorijas sakopšanai un esošā meža labiekārtojuma paaugstināšanai.</li><li data-bbox="617 730 1694 806">2. Sagatavot Ādažu novada zilo (ūdens) teritoriju apsaimniekošanas plānu, kas būs pamats peldvietu un atpūtas vietu ūdens tuvumā attīstības plāna izstrādei.</li><li data-bbox="617 842 1694 917">3. Plānot sarunas ar VAS Latvijas valsts meži par iespējamo zaļo teritoriju attīstību Dūņezera apkārtnē.</li></ol>	<p data-bbox="1789 575 2125 606">Attīstības un investīciju daļā</p> <p data-bbox="1789 711 2228 743">Saimniecības un infrastruktūras daļā</p> <p data-bbox="1789 848 2125 879">Attīstības un investīciju daļā</p>	<p data-bbox="2516 575 2629 606">2018.gads</p> <p data-bbox="2516 711 2712 743">2018./2019.gads</p> <p data-bbox="2516 848 2712 879">2019./2020.gads</p>