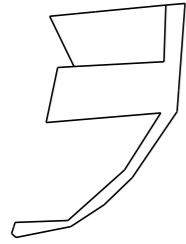
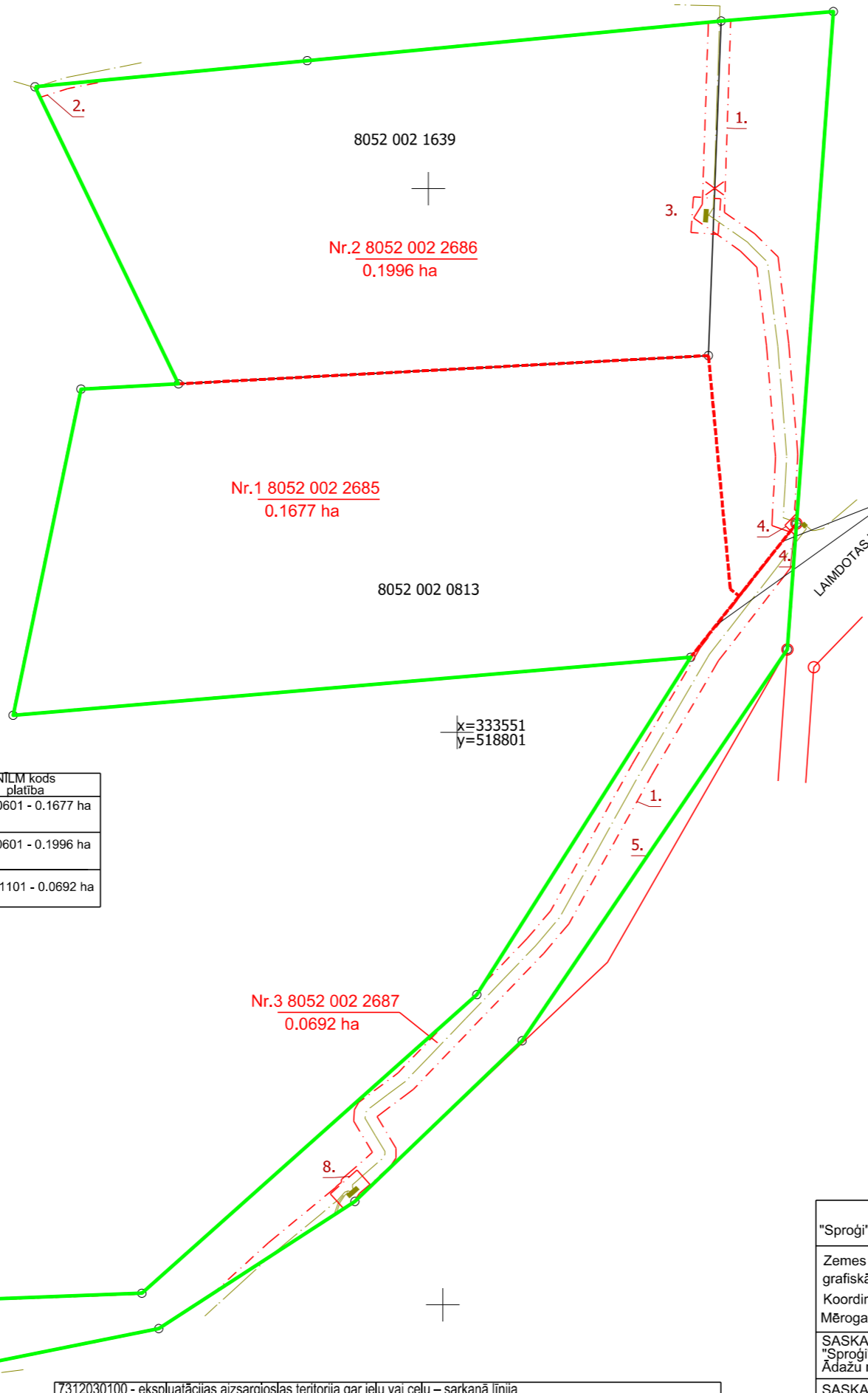
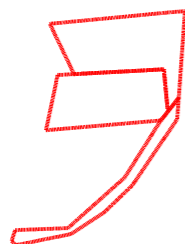


Projektētās teritorijas shēma
pirms zemes ierīcības projekta izstrādes



Projektētās teritorijas shēma
pēc zemes ierīcības projekta izstrādes



x=333551
y=518801

SASKANOTS			
Ādažu novada dome		Saskaņots	
Carnikavas komunālserviss		Saskaņots	
AS "Sadales tīkli"		Saskaņots	
TET		Saskaņots	

MDC
Mērinieciības Datu Centrs

Pārbaudīts un reģistrēts pašvaldības ADTI datu bāzē ar Nr. **ZI 242810**
2022. gada 29. decembrī

tālr.: +371 67496833 e-pasts: infodat@mdc.lv www.mdc.lv www.topografija.lv

Pieklūšana 1., 2.projektētai
zemes vienībai no Laimdotas ielas

Projektētās zemes vienības un apgrūtinājumi					
Projektētās zemes vienības				Apgrūtinājumi	
Nr.	Kadastra apzīmējums	Platības no esošajām zemes vienībām	Platība	Kārtas Nr.	Klasifikācijas kods
1	8052 002 2685	0.1677 ha no 8052 002 0813	0.1677 ha	—	—
2	8052 002 2686	0.0428 ha no 8052 002 0813 0.1568 ha no 8052 002 1639	0.1996 ha	1. 2. 3. 4.	7312050201 7312050201 7312050300 7312050300
3	8052 002 2687	0.0692 ha no 8052 002 0813	0.0692 ha	1. 4. 5. 6. 7. 8.	7312050201 7312050300 7312030100 7312050201 7312050300 7312050300
			0.4365 ha		

Nr.	Nosaukums - adrese	platība, ha	Aļļauta izmantošana	NILM kods platība
1.	"Sproģi"	0.1677 ha	Savrupmāju apbūves teritorija (DzS)	0601 - 0.1677 ha
2.	"Viktorijas"	0.1996 ha	Savrupmāju apbūves teritorija (DzS)	0601 - 0.1996 ha
3.	nav adresācijas objekts	0.0692 ha	Transporta infrastruktūras teritorija (TR)	1101 - 0.0692 ha

Esošās zemes vienības	
Kadastra apzīmējums	Platība
8052 002 0813	0.2797 ha
8052 002 1639	0.1568 ha
kopā	0.4365 ha

Apzīmējumi:

- zemes ierīcības projekta robeža
- esošās zemes vienības robežas ar robežpunktu
- - - - - projektēto zemes vienību robežas
- **Nr.1 8052 002 2685**
0.1690 ha projektētās zemes vienības kadastra apzīmējums un platība nekustama īpašuma objekta apgrūtinājuma robeža
- 8052 002 0813 esošās zemes vienības kadastra apzīmējums
- X— krusts zemes vienības robežas dzēšanai

7312030100 - ekspluatācijas aizsargjoslas teritorija gar ielu vai ceļu – sarkanā līnija
7312040100 - ekspluatācijas aizsargjoslas teritorija gar pazemes elektronisko sakaru tīklu līniju un kabelu kanalizāciju
7312050201 - ekspluatācijas aizsargjoslas teritorija gar elektrisko tīklu kabelu līniju
7312050300 - ekspluatācijas aizsargjoslas teritorija ap elektrisko tīklu sadales iekārtu

Zemes ierīcības projekts			
"Sproģi" (z.v.kad.apz.8052 002 0813), "Viktorijas" (z.v.kad.apz.8052 002 1639), Gauja, Carnikavas pagasts, Ādažu novads			
Zemes ierīcības projekts grafiskās daļas mērogs 1: 500 Koordinātu sistēma LKS-92 Mēroga koeficients 0.999604	Kartogrāfiskā materiāla pamatne: 1. z.v.kad.apz. 8052 002 0813 30.06.2005. zemes robežu plāns M 1: 1000 (robežas noteica 05.04.2004. Andris Vilnis.); 2. z.v.kad.apz. 8052 002 1639 15.02.2001. zemes robežu plāns M 1: 500 (robežas noteica 15.02.2001. Valdis Zvaigzne.); 3. Topogrāfiskas planšetes: 4313-24-44.2, 4313-24-44.4.		
SASKANOTS Nekustamā īpašuma "Sproģi", Gauja, Carnikavas pagasts, Ādažu novads īpašnieks	paraksts	08.12.2022.	Aiva Gamma
SASKANOTS Nekustamā īpašuma "Viktorijas", Gauja, Carnikavas pagasts, Ādažu novads īpašnieks	paraksts	08.12.2022.	Igors Porjadins
e-paraksts 29.12.2022. Zemes ierīkotāja Diāna Glizdeniece		sertifikāts zemes ierīcības darbu veikšanai Nr.BA-388 izsniegts 13.09.2011.; sertifikāts Nr.AA015 pārreģistrēts un izsniegts no 29.11.2019. līdz 12.09.2026.	