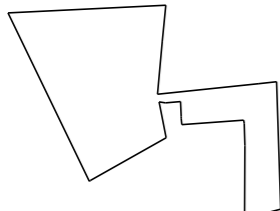
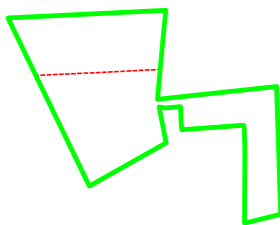


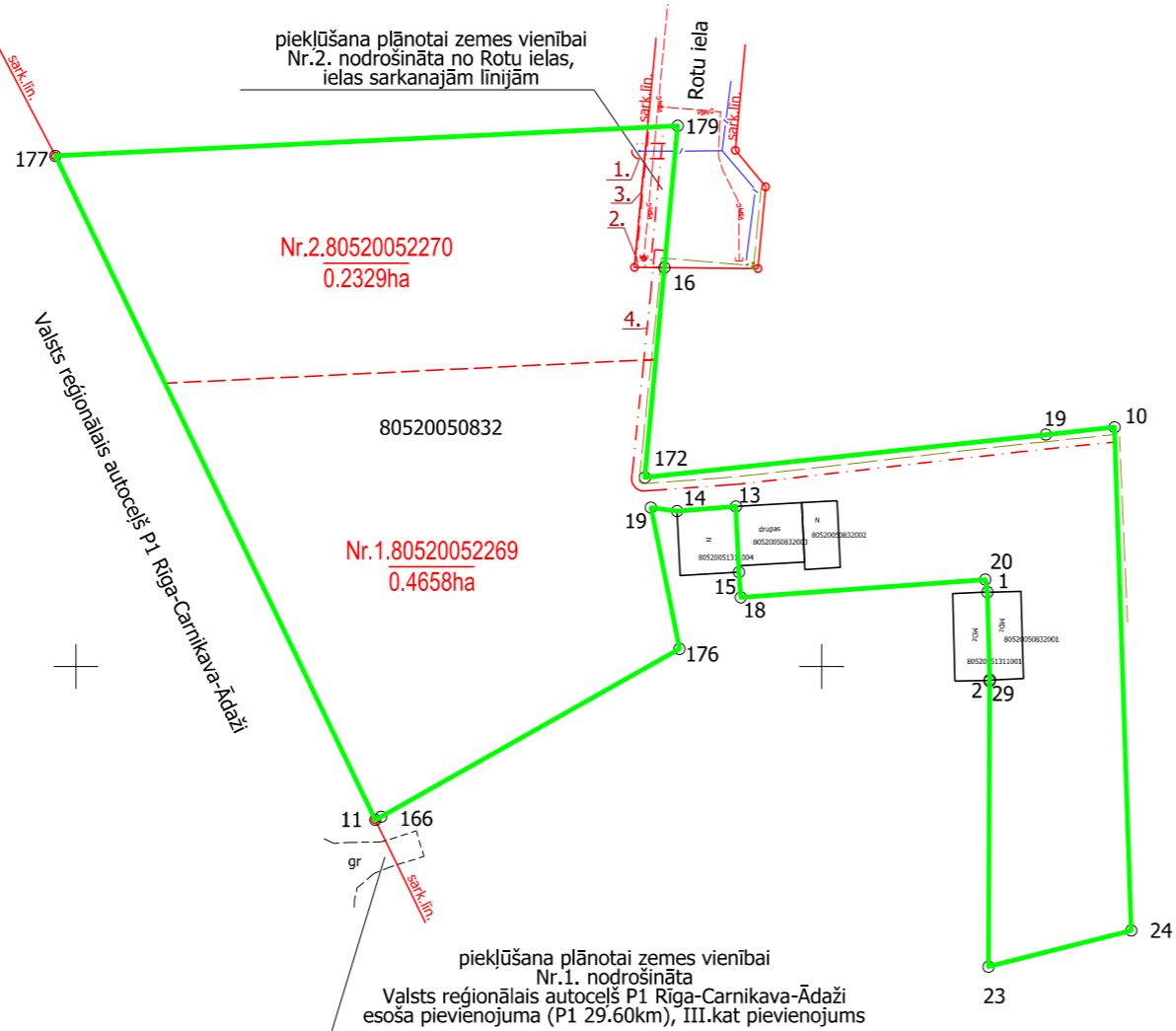
Projektētās teritorijas shēma pirms zemes ierīcības projekta izstrādes



Projektētās teritorijas shēma pēc zemes ierīcības projekta izstrādes



X=3313000
Y=5181000



piekļūšana plānotai zemes vienībai Nr.2. nodrošināta no Rotu ielas, ielas sarkanajām līnijām

piekļūšana plānotai zemes vienībai Nr.1. nodrošināta Valsts reģionālais autoceļš P1 Rīga-Carnikava-Ādaži esoša pievienojuma (P1 29.60km), III.kat pievienojums

MDC Mērcniecības Datu Centrs
Pārbaudīts un reģistrēts pašvaldības ADTI datu bāzē ar Nr. **ZI 238356**
2022.gada 27.septembrī
tālr.: +371 67496833 e-pasts: infodati@mdc.lv www.mdc.lv www.topografija.lv

Projektētās zemes vienības				Apgrūtinājumi	
Nr.	Kadastra apzīmējums	Platības no esošajām zemes vienībām	Platība	Kārtas Nr.	Klasifikācijas kods
1.	8052 005 2269	0.4658 ha no 80520050832	0.4658 ha	4	7312050201
2.	8052 005 2270	0.2329 ha no 80520050832	0.2329 ha	4	7312050201
				3	7312030100
				2	7312080101
				1	7312040100
			Kopā: 0.6987 ha		

Organizācija	SASKAŅOTS		skaņojums	Piezīmes
	Skaņotājs	Datums		
Ādažu novada pašv. aģentūras Carnikavas komunālserviss Hidromeliorācijas inženiere	Lelde Balode	26.09.2022.	epasts	Nr. 271
SIA Tet	A.Savickis	31.08.2022.	elektroniski	Nr.PN-220274
AS Gaso	V.A.Skinčs	16.08.2022.	elektroniski	
AS Sadales tīkls	Mārcis Krūmiņš	18.08.2022.	elektroniski	Nr.P-86197
Ādažu novada pašvaldības vecākais teritorijas plānotājs	Zintis Varts	12.08.2022.	elektroniski	
AS Latvijas valsts ceļi	Maksims Sidorovičs	12.08.2022.	elektroniski	
Rotu ielas īpašnieks	Ivars Oiguss	21.09.2022.	elektroniski	

Apzīmējumi	nekustamā īpašuma objekta apgrūtinājuma robeža un klasifikācijas kodi saskaņā ar Ministru kabineta 2014.gada 4.februāra noteikumiem Nr.61
---	2. 7312080101 - ekspluatācijas aizsargjoslas teritorija gar gāzesvadu ar spiedienu līdz 0,4 megapaskāliem
---	3. 7312030100 - ekspluatācijas aizsargjoslas teritorija gar ielu vai ceļu – sarkanā līnija
---	2. 7312050201 - ekspluatācijas aizsargjoslas teritorija gar elektrisko tīklu kabeļu līniju
---	1. 7312040100 - ekspluatācijas aizsargjoslas teritorija gar pazemes elektronisko sakaru tīklu līniju un kabeļu kanalizāciju
—	zemes ierīcības projekta robeža
—	esošās zemes vienības robeža ar robežpunktu
---	projektēto zemes vienību robežas
Nr.1.80520052269 0.4658ha	projektētās zemes vienības kadastra apzīmējums un platība
8052 005 0832	esošās zemes vienības kadastra apzīmējums
✕	dzēšama zemes vienības robeža

Esošā zemes vienība	
Kadastra apzīmējums	Platība, ha
8052 005 0832	0.6987 ha
Kopā:	0.6987 ha

ZEMES IERĪCĪBAS PROJEKTS
VĀRNAS, CARNIKAVA, CARNIKAVAS PAGASTS, ĀDAŽU NOVADS

Zemes ierīcības projekta grafiskās daļas mērogs 1 : 1000 Koordinātu sistēma LKS 92 mēroga koeficients 0.999604	Kartogrāfiskā pamatne - Zemes robežu plāns, mērnieks V.Zvaigzne 27.10.1999. M 1: 1000 un ADTI topogrāfiskā informācija no Carnikavas pag. datu bāzes
Nekustamā īpašuma Vārnas īpašnieki	paraksts paraksts paraksts Daiga Reba Artis Reba Kristaps Mackovs 12.08.2022. 12.08.2022. 12.08.2022.
SIA GEODĒZIJA S Meža iela 17, Salaspils, Salaspils novads, LV-2121 e-pasts: info.geodezija@inbox.lv, mob. 29275154	
Zemes ierīkotāja sert.Nr.AA0018, izdots 19.08.2009., derīgs līdz 18.08.2024.	paraksts Saiva Sokolova 12.08.2022.