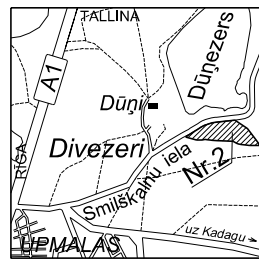



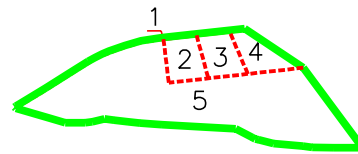
Zemes vienības izvietojuma shēma



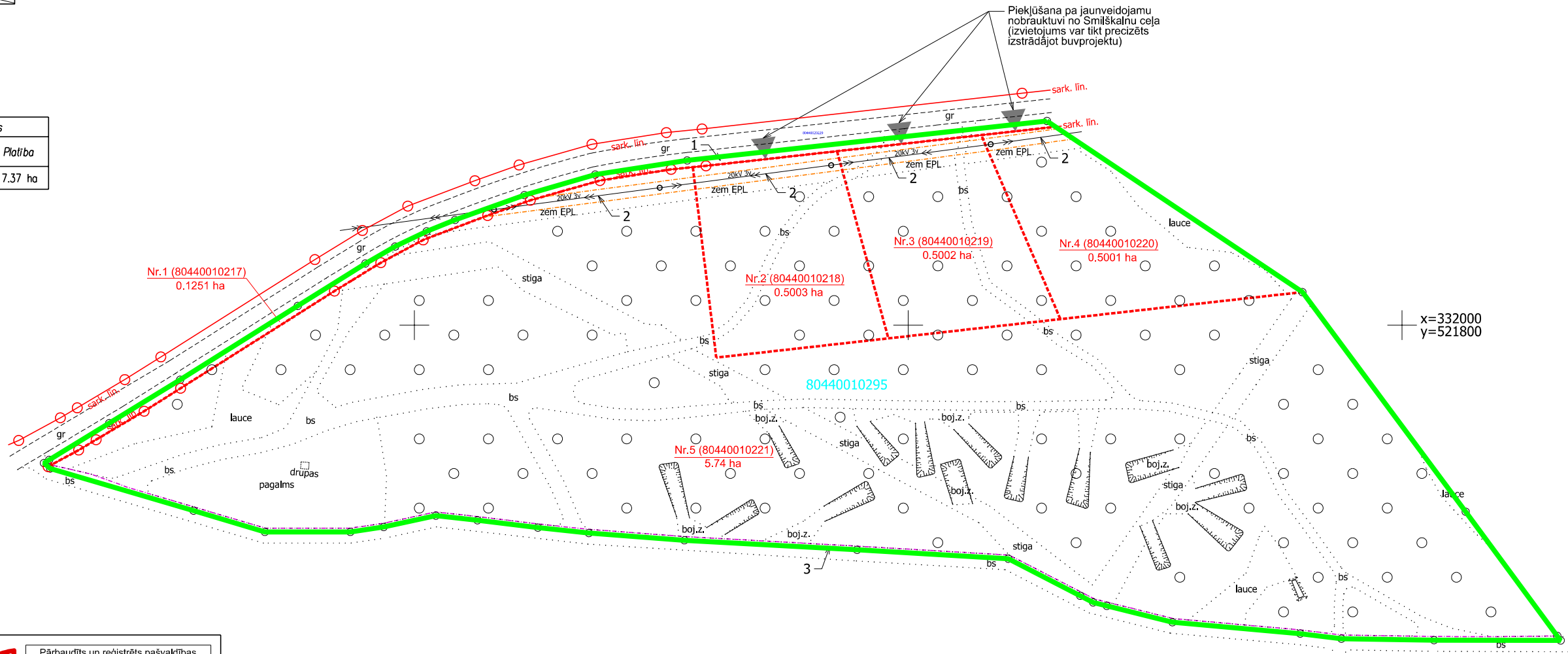
Projektētās teritorijas shēma pirms zemes ierīcības projekta izstrādes



Projektētās teritorijas shēma pēc zemes ierīcības projekta izstrādes



Esošās zemes vienības	
Kadastra apzīmējums	Platība
80440010295	7.37 ha



**MDC** Mērcniecības Datu Centrs  
 Pārbaudīts un reģistrēts pašvaldības ADTI datu bāzē ar Nr. **ZI 245843**  
 2023. gada 9. marts  
 tālr.: +371 67496833 e-pasts: infodati@mdc.lv www.mdc.lv www.topografija.lv

SASKAŅOTS		
A/S "Sadales tīkls"	S. Šeikins	23.05.2022.
SIA "Ādažu ūdens"	J. Neilands	23.05.2022.
Ādažu novada būvvalde	S. Grinbergs	14.04.2022.
Ādažu novada domes saimniecības un infrastruktūras daļa	K. Strode	10.05.2022.

- Apzīmējumi:
- zemes ierīcības projekta robeža
  - esošo zemes vienību robežas ar robežpunktu
  - - - - -○ projektēto zemes vienību robežas
  - projektējamā iebrauktuve
  - - - - -○ sarkano līniju lūzuma punkti
  - - - - - nekustamā īpašuma objekta apgrūtinājuma robeža
  - 2 projektētās zemes vienības numurs/platība

Projektētās zemes vienības un apgrūtinājumi

Projektētās zemes vienības			Apgrūtinājumi		
Nr.	Kadastra apzīmējums	Platības no esošajām zemes vienībām	Platība	Kārtas Nr.	Klasifikācijas kods
1.	80440010217	0.1251 ha no 80440010295	0.1251 ha	1	7312030100
2.	80440010218	0.5003 ha no 80440010295	0.5003 ha	2	7312050601
3.	80440010219	0.5002 ha no 80440010295	0.5002 ha	2	7312050601
4.	80440010220	0.5001 ha no 80440010295	0.5001 ha	2	7312050601
5.	80440010221	5.74 ha no 80440010295	5.74 ha	2 3	7312050601 7315030100
Kopā:			7.37 ha		

**Zemes ierīcības projekta skice**  
Smiļskalnu iela 2, Divezeri, Ādažu novads

Zemes ierīcības projekta grafiskās daļas mērogs 1:2000 Koordinātu sistēma LKS-92 Mēroga koeficients 0,999605		Kartogrāfiskā materiāla pamatne: SIA "Mūsu mērcnieks" 23.04.2009. Zemes robežu, apgrūtinājumu un situācijas plāns 1:2000	
Projektam piekritu, iebildumu nav. SASKAŅOTS. Īpašuma "Baloži" īpašnieks	paraksts	Jānis Balodis	08.03.2023.
<b>Mūsu mērcnieks</b>			
Adrese: Attekas iela 2A, Ādaži, Ādažu novads, LV-2164 Telefons: 29490097, e-pasts: musumernieks@inbox.lv Zemes ierīkotāja J. Baloža sertifikāta Nr. AA0085, izdots 21.04.2011., derīgs līdz 20.04.2026.			
Apliecinu, ka zemes ierīcības projekts izstrādāts atbilstoši normatīvo aktu prasībām, kas regulē zemes ierīcības projekta izstrādi		paraksts	Jānis Balodis 08.03.2023.
Datorgrafika		paraksts	Krišs Balodis 08.03.2023.