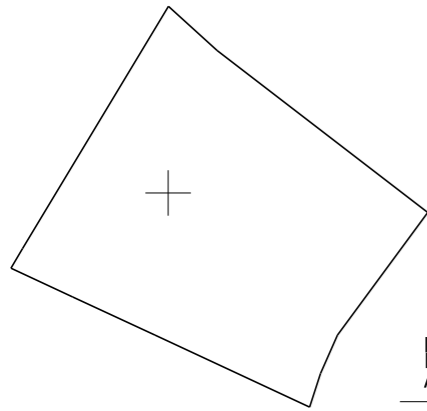
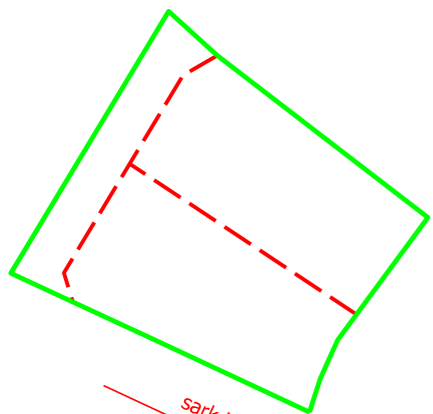


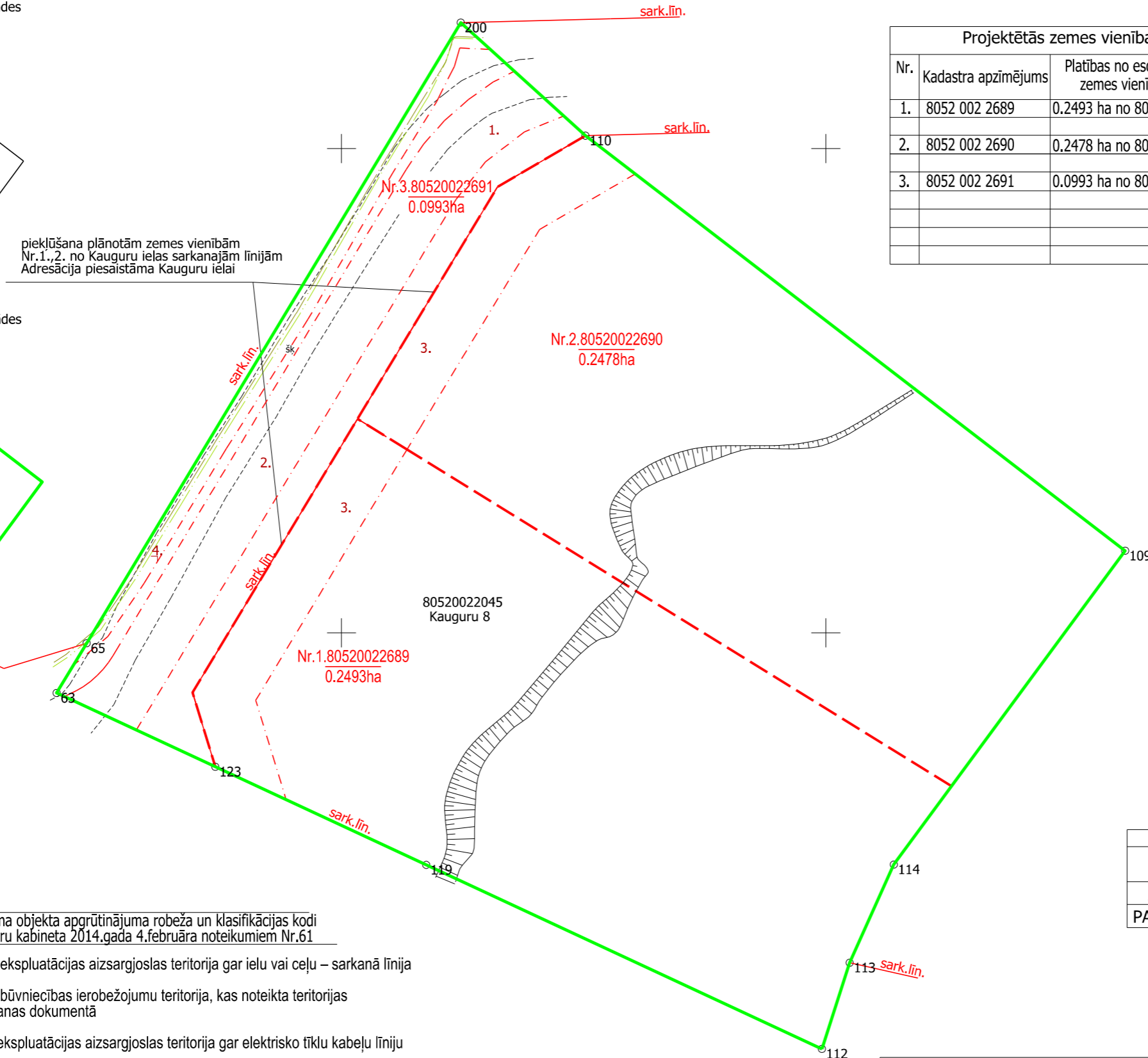
Projektētās teritorijas shēma  
pirms zemes ierīcības projekta izstrādes



Projektētās teritorijas shēma  
pēc zemes ierīcības projekta izstrādes



pieklūšana plānotām zemes vienībām  
Nr.1.,2. no Kauguru ielas sarkanajām līnijām  
Adresācija piesaistāma Kauguru ielai



Projektētās zemes vienības				Apgrūtinājumi	
Nr.	Kadastra apzīmējums	Platības no esošajām zemes vienībām	Platība	Kārtas Nr.	Klasifikācijas kods
1.	8052 002 2689	0.2493 ha no 80520022045	0.2493 ha		
2.	8052 002 2690	0.2478 ha no 80520022045	0.2478 ha		
3.	8052 002 2691	0.0993 ha no 80520022045	0.0993 ha	1	7315030100
				2	7312030100
				3	7313090100
				4	7312050201

Kopā: 0.5964 ha



X=3329500  
Y=5182500

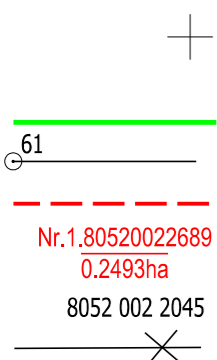
SASKANOTS	Skaņotājs	datums	paraksts
Ādažu novada pašv. teritorijas plānotājs	Zintis Varts		epasts
AS Sadales tīkls			eparaksts
PA Carnikavas komunālserviss	Lelde Balode		epasts

Esošā zemes vienība	
Kadastra apzīmējums	Platība
8052 002 2045	0.5964 ha
Kopā: 0.5964 ha	

Apzīmējumi

nekustamā īpašuma objekta apgrūtinājuma robeža un klasifikācijas kodi saskaņā ar Ministru kabineta 2014.gada 4.februāra noteikumiem Nr.61

- 2. 7312030100 - ekspluatācijas aizsargjoslas teritorija gar ielu vai ceļu – sarkanā līnija
- 3. 7313090100 - būvniecības ierobežojumu teritorija, kas noteikta teritorijas attīstības plānošanas dokumentā
- 4. 7312050201 - ekspluatācijas aizsargjoslas teritorija gar elektrisko tīklu kabeļu līniju
- 1. 7315030100 - ceļa servitūta teritorija



zemes ierīcības projekta robeža  
esošās zemes vienības robeža ar robežpunktu  
projektēto zemes vienību robežas  
projektētās zemes vienības kadastra apzīmējums un platība  
esošās zemes vienības kadastra apzīmējums  
dzēsama zemes vienības robeža

### ZEMES IERĪCĪBAS PROJEKTS KAUGURU IELA 8, GAUJA, CARNIKAVAS PAGASTS, ĀDAŽU NOVADS

Zemes ierīcības projekta grafiskās daļas mērogs 1:500 Koordinātu sistēma LKS-92 Mēroga koeficients 0.999604	Kartogrāfiskā pamatne - zemes robežu plāns VSIA Meliorprojekts mēriņeks J.Salmiņš 10.10.2006., M 1:1000 un topogrāfiskā informācija ATDI datu bāzes planšete Nr.4313-24-44.1-023000; 4313-24-34.3-023000		
SASKANOTS:Kauguru iela 8 īpašnieks	paraksts	Jānis Ūlis	27.02.2023.
SIA Ģeodēzija S, reģ.Nr.40103360710, epasts info.geodezija@inbox.lv Zemes ierīkotāja sertifikāta Nr.AA0018, izdots 19.08.2009.derīgs līdz 18.08.2024.			
Zemes ierīkotāja	paraksts	Saiva Sokolova	27.02.2023.