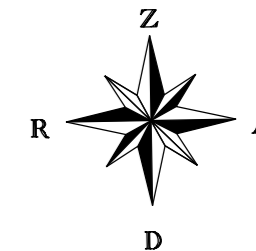
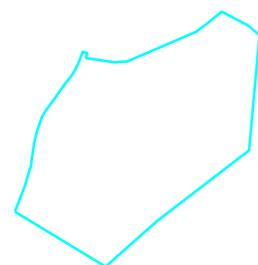


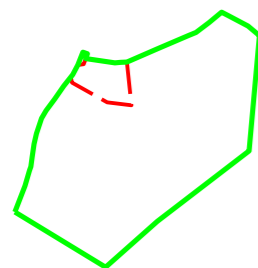
Zemes ierīcības projekts  
"Pēči", Kadaga, Ādažu pagasts, Ādažu novads



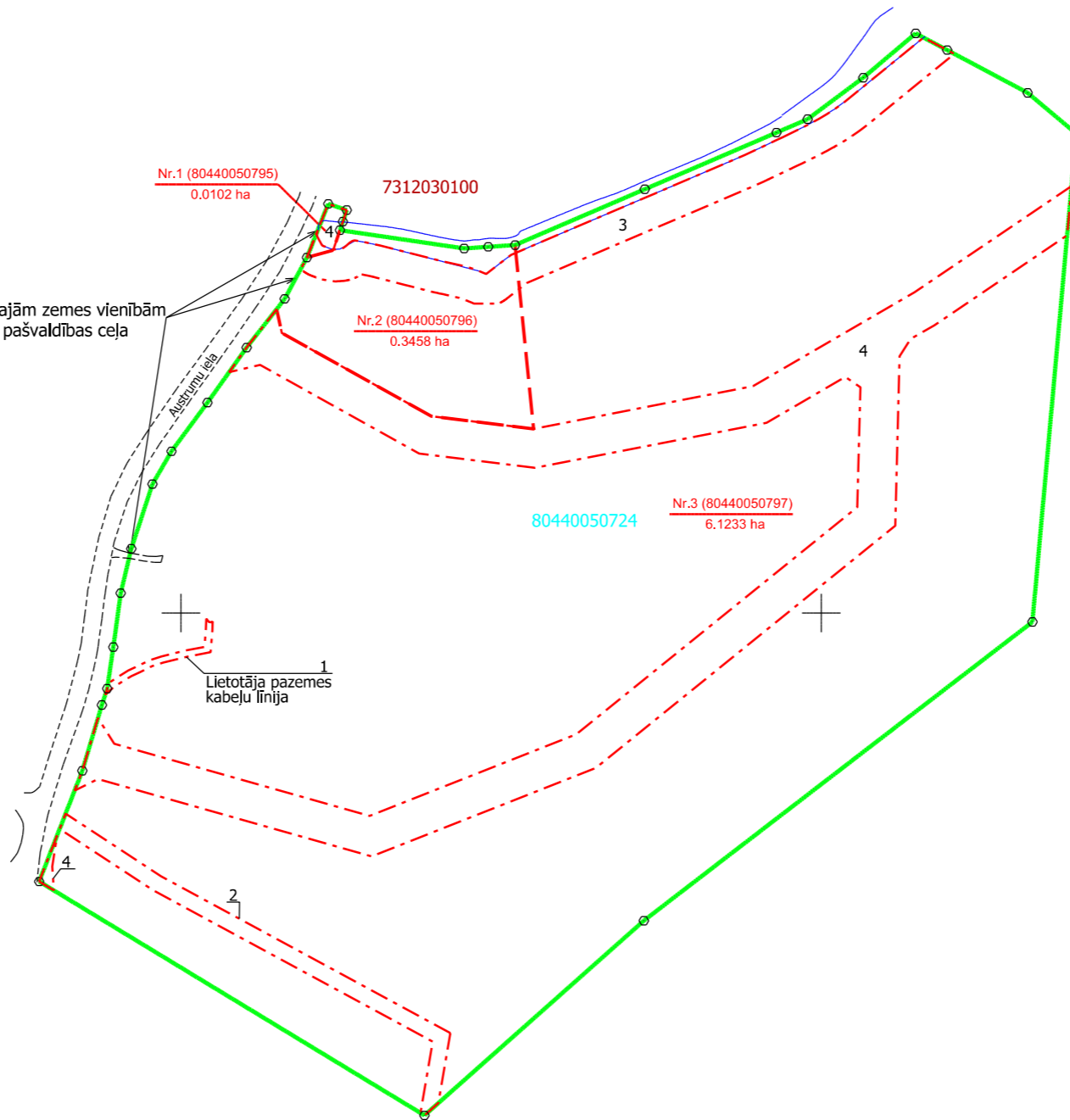
PROJEKTĒTĀS TERITORIJAS SHĒMA  
PIRMS ZEMES IERĪCĪBAS  
PROJEKTA IZSTRĀDES



PROJEKTĒTĀS TERITORIJAS SHĒMA  
PĒC ZEMES IERĪCĪBAS  
PROJEKTA IZSTRĀDES



Pieklūšana plānotajām zemes vienībām  
Nr.1., 2. un 3. no pašvaldības ceļa  
"Austrumu iela"



Esošā zemes vienība	
Kadastra apzīmējums	Platība
80440050724	6.4792 ha
Kopā: 6.4792 ha	

Projektētās zemes vienības			Apgrūtinājumi		
Nr.	Kadastra apzīmējums	Platības no esošajām zemes vienībām	Platība*	Kārtas Nr.	Klasifikācijas kods
1.	80440050795	0.0102 ha no 80440050724	0.0102 ha	3. 4.	7311040900 7312030100
2.	80440050796	0.3458 ha no 80440050724	0.3458 ha	3.	7311040900
3.	80440050797 "Pēči"	6.1232 ha no 80440050724	6.1232 ha	1. 2. 3. 4.	7312050201 7312050601 7311040900 7312030100
Kopā			6.4792 ha		

\*Veicot zemes kadastrālo uzmērīšanu, projektēto zemes vienību platības var tikt precizētas

APZĪMĒJUMI:	
	Zemes ierīcības projekta robeža
	Esošās zemes vienības robeža ar robežpunktu
	Projektēto zemes vienību robežas
80440050724	Zemes vienības kadastra apzīmējums
Nr.1 (80440050797) 0.0106 ha	Projektētās zemes vienības Nr., kadastra apzīmējums un platība
AaBbCc 123	Teksta pieraksts
1 - 7312050201	ekspluatācijas aizsargjoslas teritorija gar elektrisko tīklu kabeļu līniju
2 - 7312050601	ekspluatācijas aizsargjoslas teritorija ap elektrisko tīklu gaisvadu līniju pilsētās un ciemos ar nominālo spriegumu līdz 20 kilovoltiem
3 - 7311040900	ūdensnotekas (ūdensteču regulēta posma un speciāli raktas gultnes), kā arī uz tās esošas hidrotehniskas būves un ierīces ekspluatācijas aizsargjoslas teritorija meža zemēs
4 - 7312030100	ekspluatācijas aizsargjoslas teritorija gar ielu vai ceļu – sarkanā līnija

Zemes ierīcības projekts "Pēči", Kadaga, Ādažu pagasts, Ādažu novads	
Zemes ierīcības projekta grafiskās daļas M1:2000 Koordinātu sistēma LKS-92 Mēroga koeficients: 0.999605	Kartogrāfiskā materiāla pamatne: zemes robežu plāns M1:2000 (Mērnieks Vita Važa, 14.11.2018.) un augstas detalizācijas topogrāfiskā informācija
Nekustamā īpašuma "Pēči" īpašnieks	Pēteris Kalniņš
Zemes ierīkotājs Ivars Žagars, 06.05.2022.	Zemes ierīkotāja sertifikāts Nr.AA0171, izdots 19.06.2014., derīgs līdz 18.06.2024.