
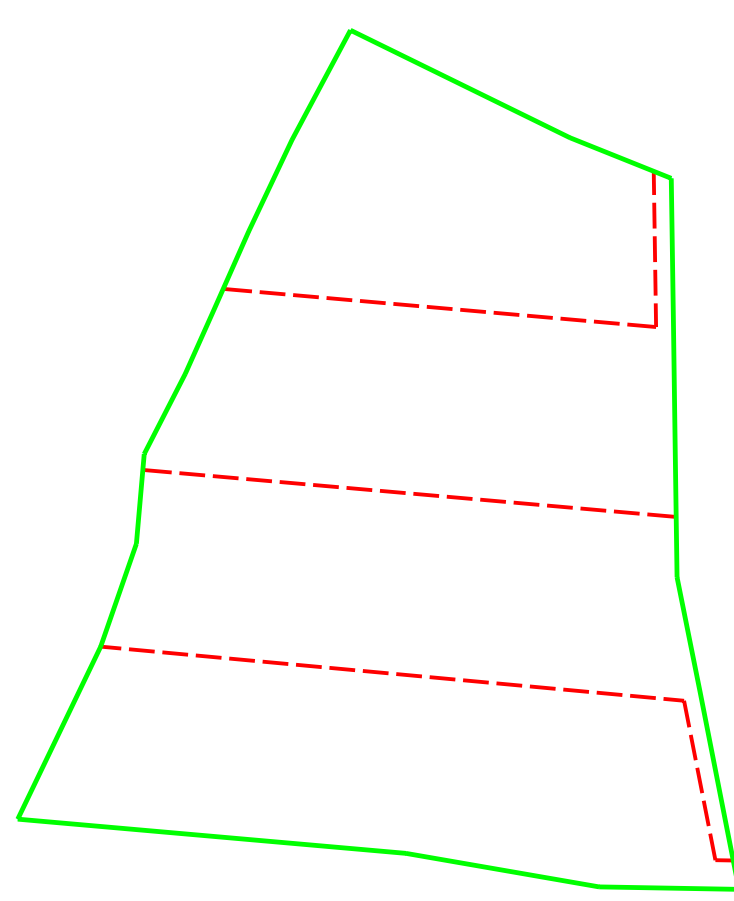


Projektētā teritorijas shēma
pirms zemes ierīcības projekta
izstrādes

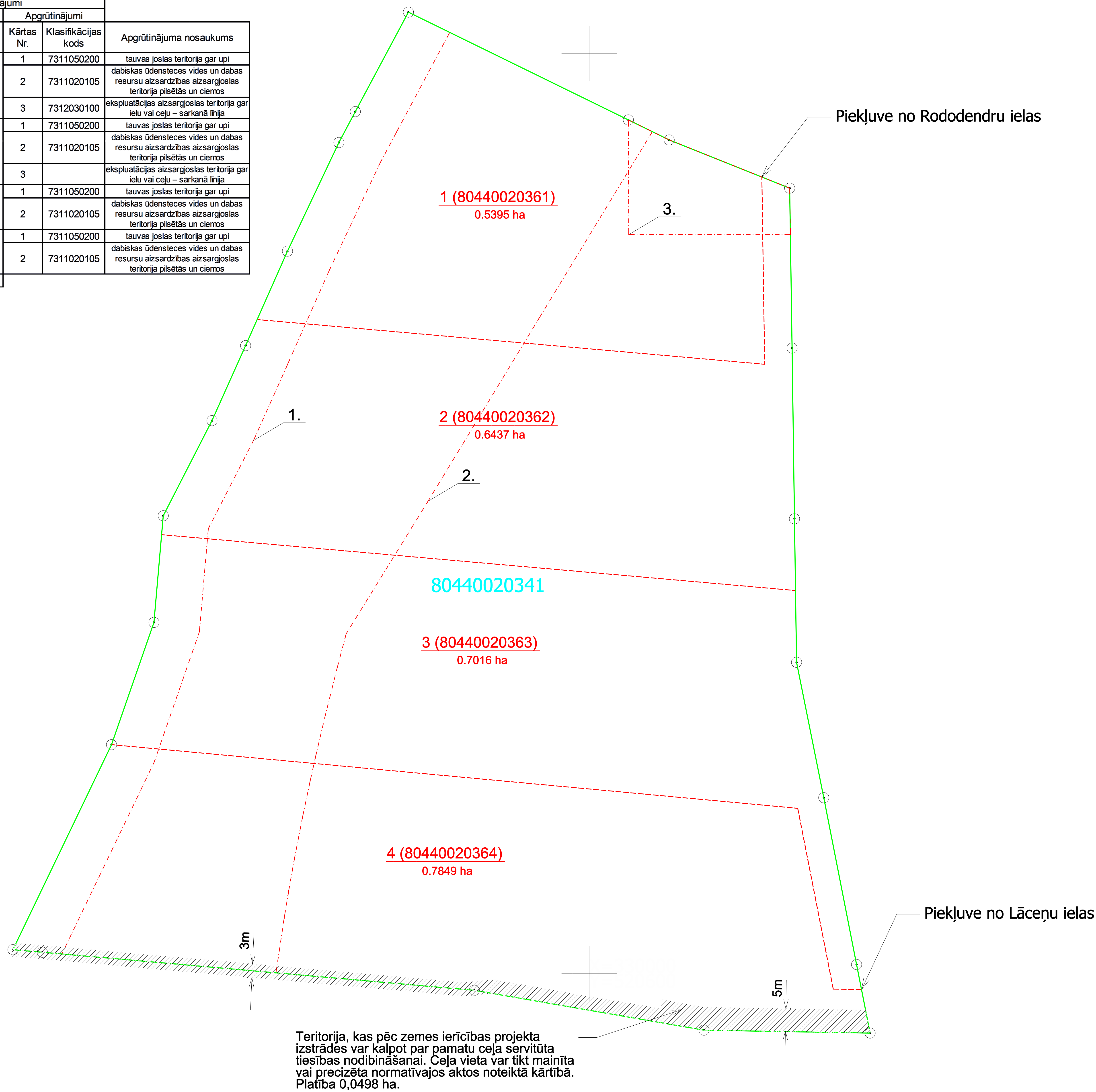


Projektētā teritorijas shēma
pēc zemes ierīcības projekta
izstrādes



Esošā zemes vienība	
Kadastra apzīmējums	Platība ha
80440020341	2,6697
Kopā	2,6697

Projektētās zemes vienības un apgrūtinājumi						
Platības no esošās zemes vienības				Apgrūtinājumi		
Nr.	Kadastra apzīmējums	Platības no esošajām zemes vienībām	Platība ha	Kārtas Nr.	Klasifikācijas kods	Apgrūtinājuma nosaukums
1	80440020361	0,5395 ha no 80440020341	0,5395	1	7311050200	tauvas joslas teritorija gar upi
				2	7311020105	dabiskas ūdensteces vides un dabas resursu aizsardzības aizsargjoslas teritorija pilsētās un ciemos
				3	7312030100	eksploatācijas aizsargjoslas teritorija gar ielu vai ceļu – sarkanā līnija
2	80440020362	0,6437 ha no 80440020341	0,6437	1	7311050200	tauvas joslas teritorija gar upi
				2	7311020105	dabiskas ūdensteces vides un dabas resursu aizsardzības aizsargjoslas teritorija pilsētās un ciemos
				3		eksploatācijas aizsargjoslas teritorija gar ielu vai ceļu – sarkanā līnija
3	80440020363	0,7016 ha no 80440020341	0,7016	1	7311050200	tauvas joslas teritorija gar upi
				2	7311020105	dabiskas ūdensteces vides un dabas resursu aizsardzības aizsargjoslas teritorija pilsētās un ciemos
4	80440020364	0,7849 ha no 80440020341	0,7849	1	7311050200	tauvas joslas teritorija gar upi
				2	7311020105	dabiskas ūdensteces vides un dabas resursu aizsardzības aizsargjoslas teritorija pilsētās un ciemos
Kopā			2,6697			



MDC
Mērniecības Datu Centrs

Pārbaudīts un reģistrēts pašvaldības ADT1 datu bāzē ar Nr. **ZI 229131**
2022.gada 24.februārī

tālrunis: +371 67496833 e-pasts: infodati@mdc.lv www.mdc.lv www.topografija.lv

Saskaņotais				APZĪMĒJUMI		Zemes ierīcības projekts "Mežlejas", Kadaga, Ādažu pag., Ādažu nov.		
Ādažu novada dome	07.02.2022	Silvis Grīnbergs	(paraksts)		Zemes ierīcības projekta/projektētās zemes vien. robeža	Ipašuma 80440020341 īpašnieks		
Ādažu novada dome	24.02.2022	Pēteris Sablins	(paraksts)		Zemes vienības robeža ar robežpunktu	SIA "M un M risinājumi" reģ.Nr.4000390560 Rīga, Kr.Barona iela 95a-12, LV-1001 tālrunis: 29336755, e-pasts: marcis.mistris@inbox.lv		
A/S Sadales tīkls	14.02.2022	Kārlis Zalāns	P-73840		Projektēto zemes vienību robežas	LKS-92 TM koordinātu sistēma TM projekcijas mēroga koeficients m=0,999605		
SIA Ādažu ūdens	11.02.2022	Jānis Neilands	(paraksts)		Nekustamā īpašuma objekta apgrūtinājuma robeža	Zemes ierīcītājs Mārcis Mistris 10.12.2021		
SIA TET	23.02.2022	Agris Daudzvērdis	PN-189602		Nekustamā īpašuma apgrūtinājuma kārtas numurs	Kartogrāfiska pamatne: zemes robežu plāns (SIA M un M risinājumi mērmēks Leonards Miežītis 21.02.2017, M 1:2000)		
AS Gaso	09.02.2022	V. A. ŠKINČS	(paraksts)	1.	Zemes vienības kadastra apzīmējums	Zemes ierīcītāja sertifikāts AA0087 izdots 06.07.2011, derīgs līdz 05.07.2026.		
				1 (80440020341) 0.1919 ha	Projektētās zemes vienības numurs un platība	Lapa 1		