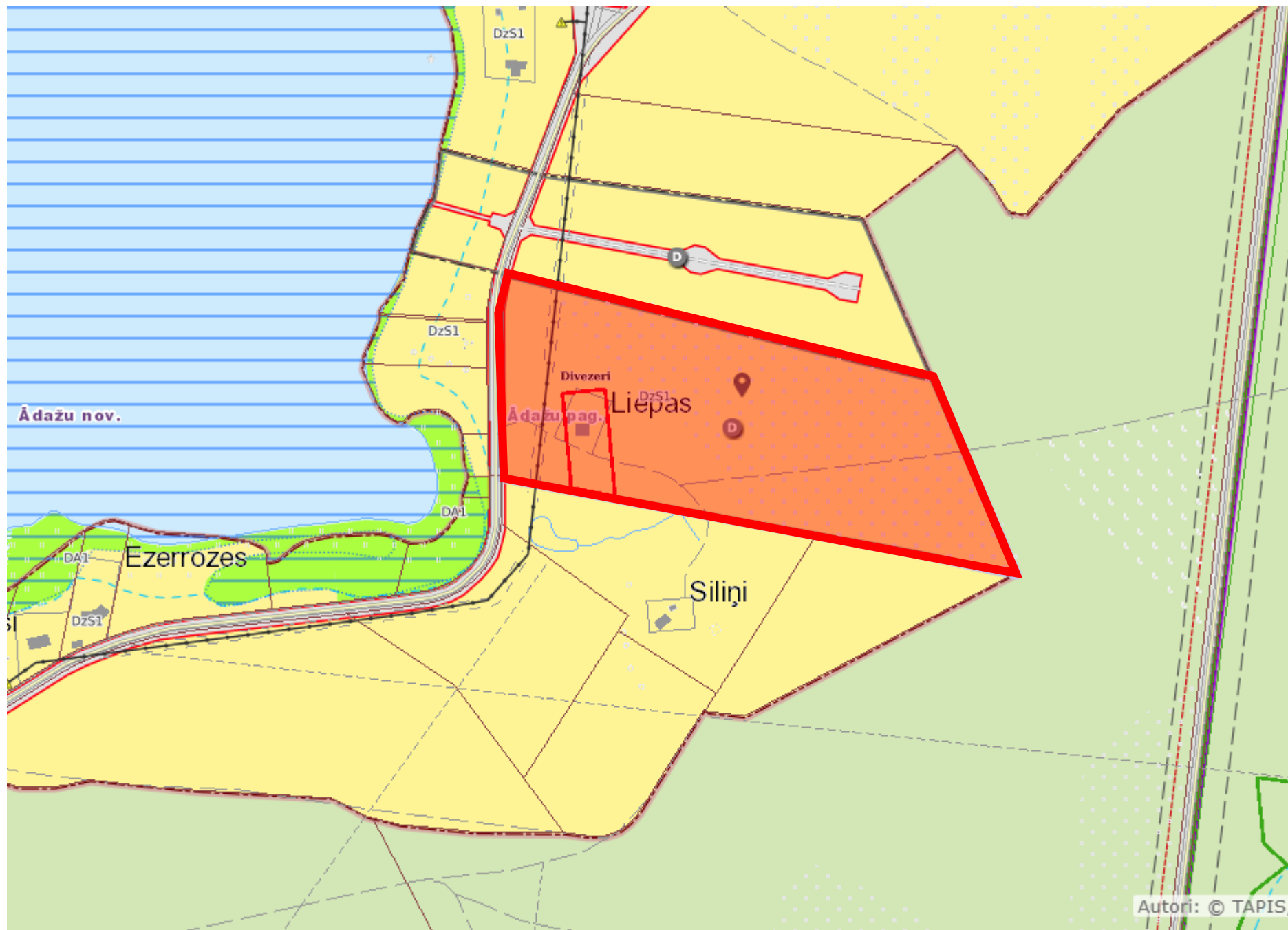
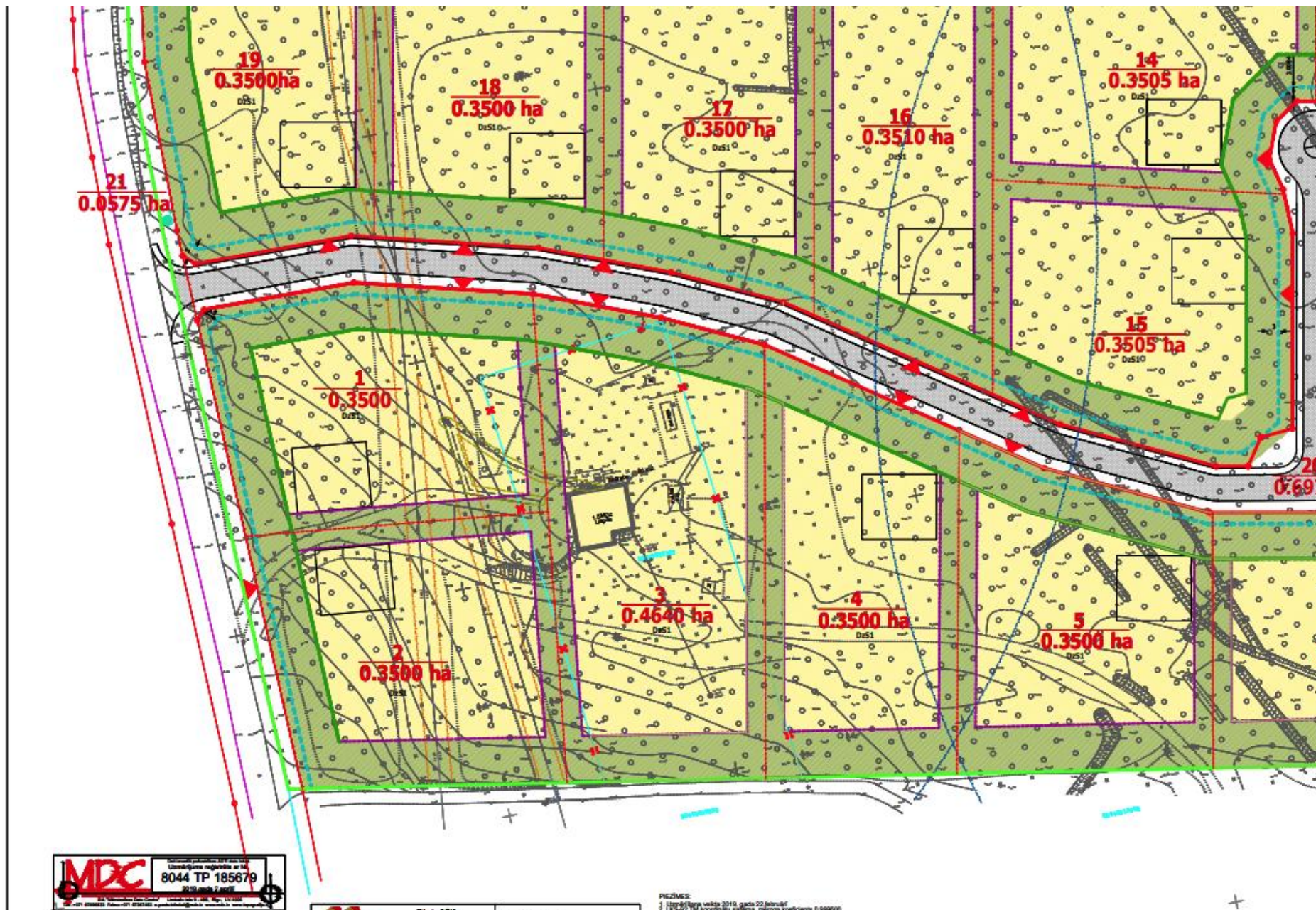


Attēls 1 - Zemsegabala novietojums kadastrā



Attēls 2 – Zemesgabala TIAN



MDC
 Uzdevuma numurs: 8044 TP 185679
 2019.gada 12.mēn.

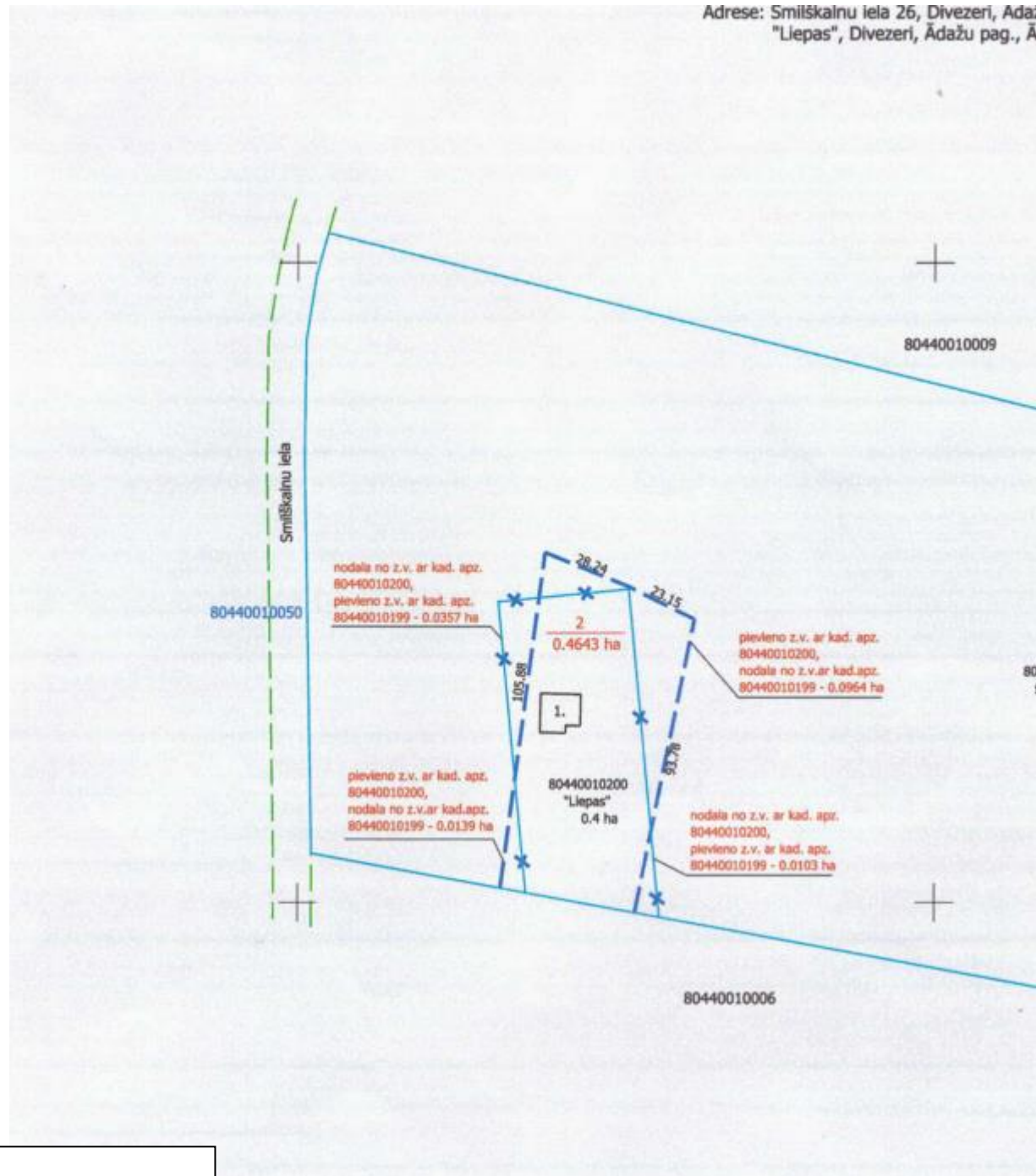


"Mestrol" SIA Reģ. Nr. LV901028694		Pasūtītājs: SIA Salsis Maki	
Būvniecības projekta Nr. 185679		Objekts: OŠ, Dabuss, Atbilstoši noteikumiem	
20.02.19	20.02.19	Topogrāfiskā plāna	Mēroks: 1:1000
		TI	1 lapa

- PIEZĪMES:**
1. Uzdevuma veikts 2019. gada 22. februārī.
 2. Līdētāji: 1:1000, 1:500, 1:200, 1:100, 1:50, 1:20, 1:10, 1:5, 1:2, 1:1.
 3. Latvijas normatīvo aktu sistēma (L.AS-2006.2).
 4. Latvijas valsts ģeodēzijas dienesta ģeodēzijas punkts: OŠ, Rīta ielā 18. ģeodēzijas punkta koordinātas: X=571703.044, Y=56247.000, Z=56.247.
 5. Noteikumi par valsts kadastrālās kartes izstrādi un izstrādi, 2019. gada 10. mēn. 10. daļa, 10. nodaļas 10.1.pant. un 10.2.pant. (Latvijas Republikas Valsts prezidenta rīkojums Nr. 186/2019).
 Dabiskā valsts kadastrālās kartes izstrāde un izstrāde, 2019. gada 10. mēn. 10. daļa, 10. nodaļas 10.1.pant. un 10.2.pant. (Latvijas Republikas Valsts prezidenta rīkojums Nr. 186/2019).
 Dabiskā valsts kadastrālās kartes izstrāde un izstrāde, 2019. gada 10. mēn. 10. daļa, 10. nodaļas 10.1.pant. un 10.2.pant. (Latvijas Republikas Valsts prezidenta rīkojums Nr. 186/2019).
 6. Čukštes pilsētas 1:5000.
 7. Topogrāfiskā apzīmējumi plānā ir atbilstoši attēlam.

Attēls 3 – Zemesgabala detālplānojums

Adrese: Smiļskaiņu iela 26, Divezeri, Ādaži
"Liepas", Divezeri, Ādažu pag., Ād



Attēls 4 – Zemesgabala ZIP