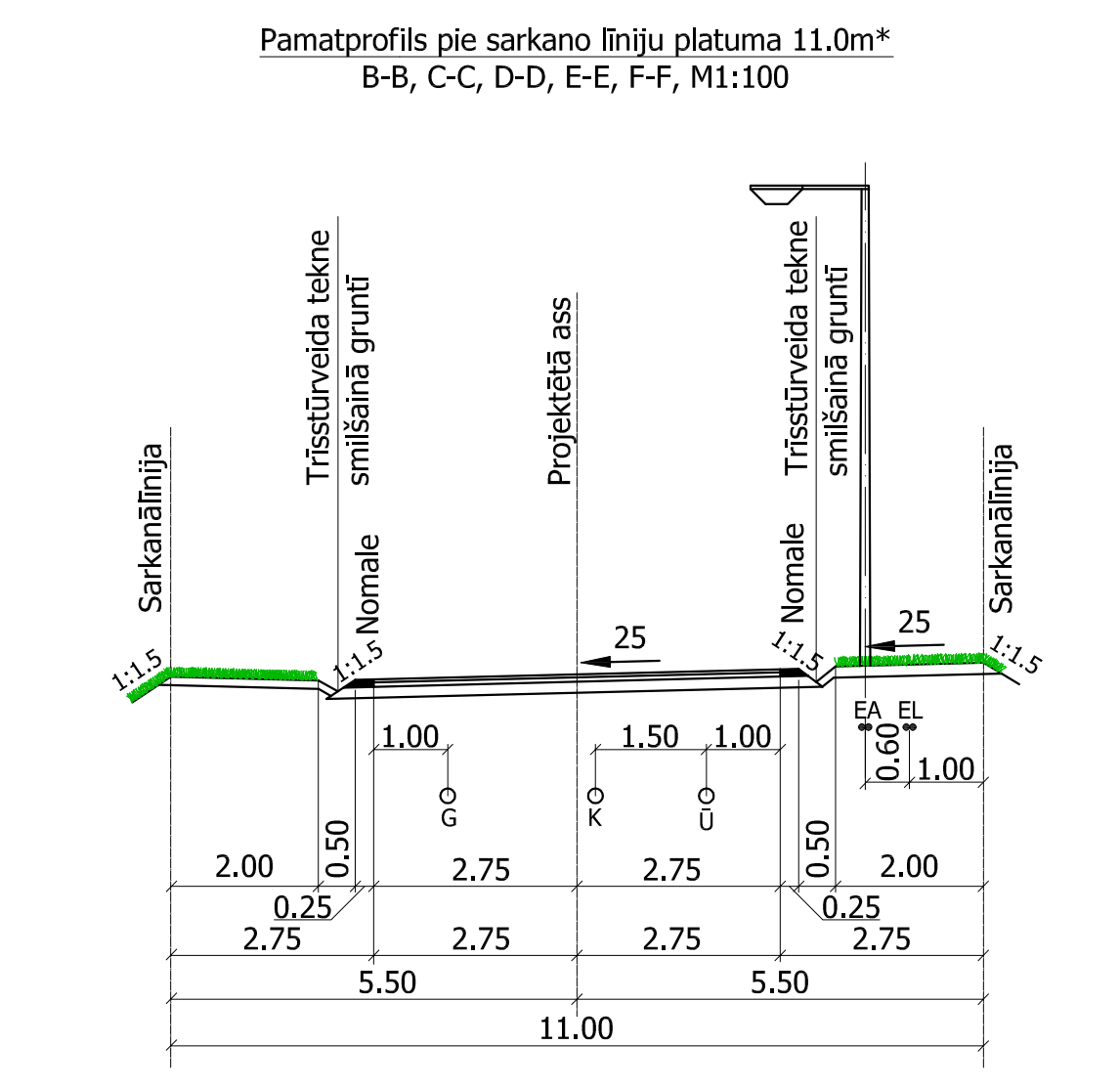

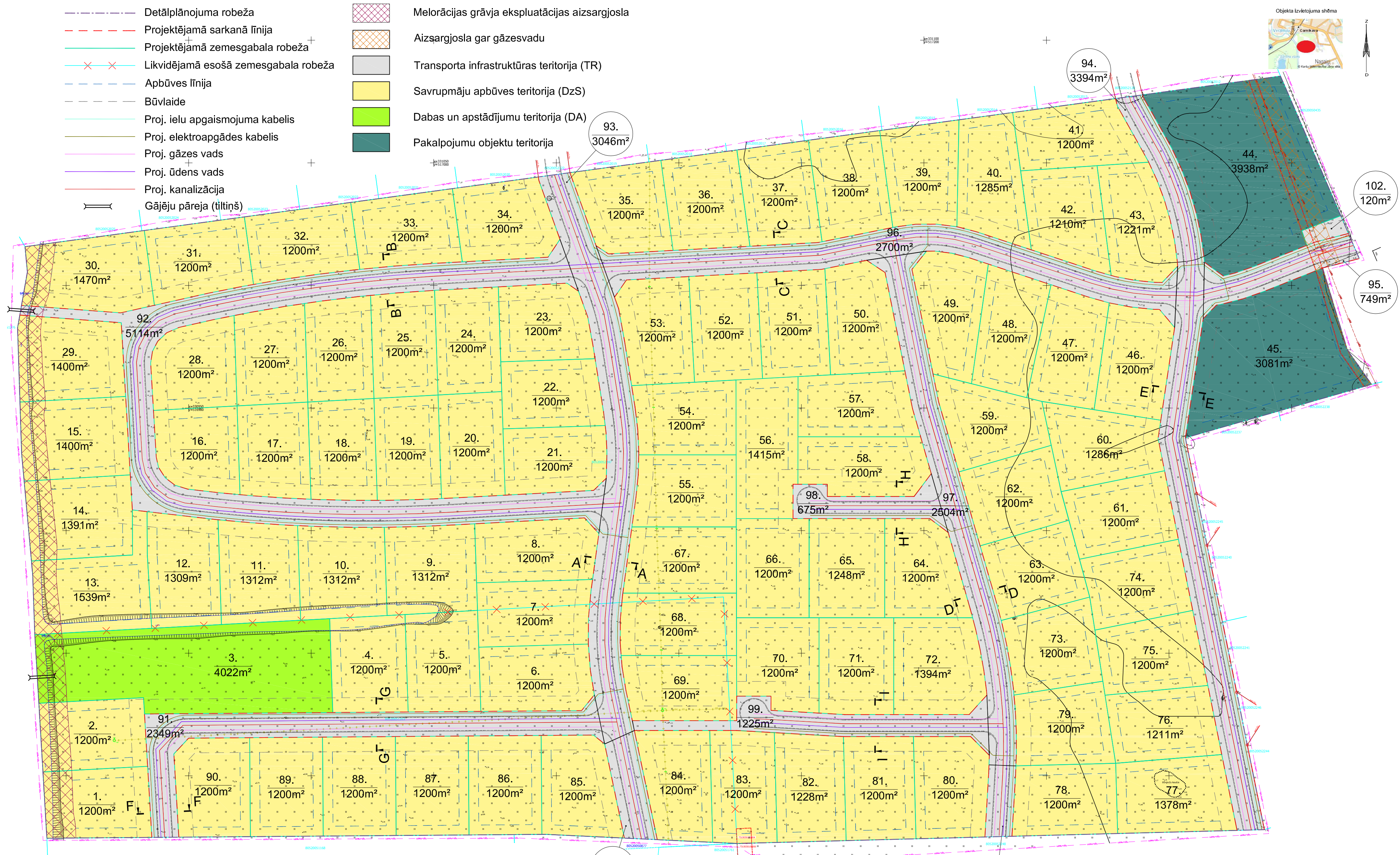


APZĪMĒJUMI PLĀNĀ

- Detālplānojuma robeža
- Projektējamā sarkanā līnija
- Projektējamā zemesgabala robeža
- Likvidējamā esošā zemesgabala robeža
- Apbūves līnija
- Būvlaide
- Proj. ielu apgaismojuma kabelis
- Proj. elektroapgādes kabelis
- Proj. gāzes vads
- Proj. ūdens vads
- Proj. kanalizācija
- Gājēju pāreja (tiltiņš)
- Meliorācijas grāvja ekspluatācijas aizsargjosla
- Aizsargjosla gar gāzesvadu
- Transporta infrastruktūras teritorija (TR)
- Savrupmāju apbūves teritorija (DzS)
- Dabas un apstādījumu teritorija (DA)
- Pakalpojumu objektu teritorija



- PLĀNĀ LIETOTĀ ABREVIATŪRA
- EA - proj. ielas apgaismojuma kabelu līnija
 - EL - proj. elektroapgādes kabelu līnija
 - G - proj. gāzes vads
 - Ū - proj. ūdensvads
 - K - proj. kanalizācijas vads

Rīga, Ziemeļdaļas kvartāls 33, LV-1050
Reģ.nr.: 4543318310

Tālrunis: 2959795
E-pasts: energoplans@igmail.com

Plāna nosaukums: Topogrāfiskais plāns

Pasūtītājs: Īpašnieks

Pasūtījums: "Sūnumi", Carnikavas pag., Ādažu nov.

Objekta ID numurs: T0859	Lapa: 5
Lapas: 5	Mērogs: 1:500
Mērogs: 1:500	Platība: 14.3ha

PIEZĪMES:

- Uzstādīšana veikta 2022. gada 19.maijā, 1.un 22.jūnijā.
- LKS-92 TM koordināts sistēma, mēroga koeficients 0.999000.
- Lai iegūtu nepieciešamo augstuma sistēmu (LAS-2000.5), izmantojot izmērīto LSPiP GP Bāzes staciju "Lielā Rīka centrālā (vai periferālā) un teritorijā/objektā apstādījumi".
- GPS 1000 x=311008.543 y=571785.438 H=1.808; GPS 1001 x=311058.865 y=571750.985 H=2.052; GPS 3000 x=330954.055 y=571680.431 H=2.024; GPS 3001 x=330995.241 y=571687.631 H=1.813; Izmantojot valsts un vietējo ārkārtas punktus.
- Nekustamā īpašuma kadastra kartes dati uz 19.05.2022. Datlapā norādīts www.kadastrs.lv (datums: 31.05.2022). Saskaņā ar VZD saņemto informāciju zemes vienību robežas ir atbilstošas attiecīgo zemes kadastrālās uzskaites un vienību robežu plāniem.
- Objekta platība - 14,3 ha.
- Topogrāfiskā apzīmējuma un atbilstošā MK 24.04.2012. noteikumu Nr.281.
- Mērogs sarkanā līniju zemes vienību robežas plānojumam.

PASŪTĪTĀJS: Īpašnieks	OBJEKTS: Detālplānojums "Pīpārīņi" un "Jaunprieduļi" Carnikavas pag., Ādažu nov.	RASEJUMS: Teritorijas sadalījuma plāns Aizsargjoslu plāns Inženierkomunikāciju izvietojums
TERIT. PLĀN. S.SOKOLOVA	IZSTRĀDĀJA: SIA "Ģeodēzija S"	RASEJUMA MARKA: LAPA: 1 LAPAS: 1
	DATUMS: 11.04.2023	MĒROGS: 1:1000
	FAILS:	STADIJA: GP