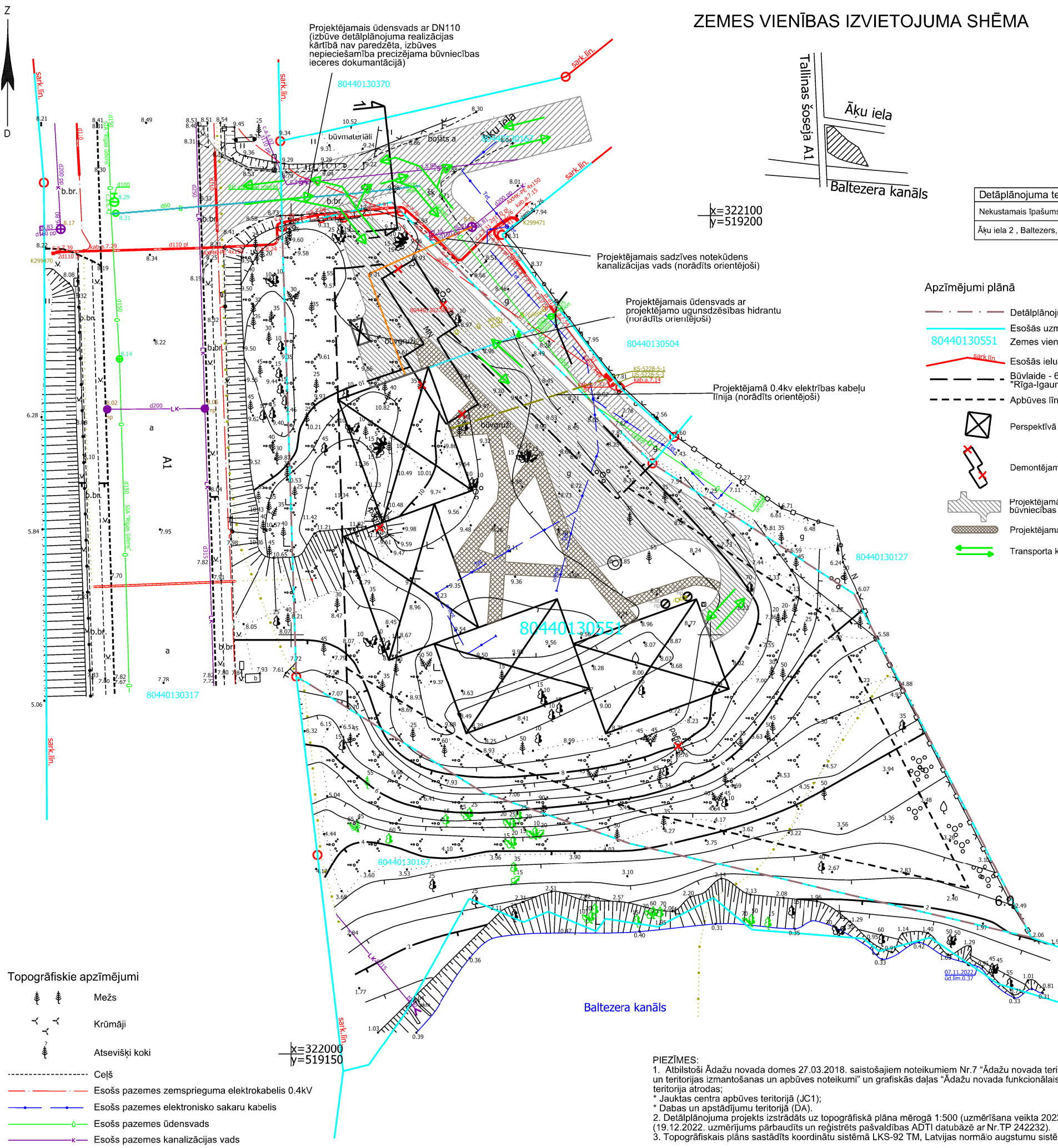
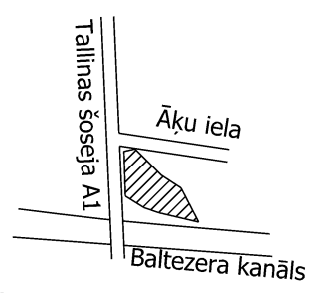


ZEMES VIENĪBAS IZVIETOJUMA SHĒMA

DETĀLPLĀNOJUMS NEKUSTAMAJAM ĪPAŠUMAM Āķu iela 2, Baltezers, Ādažu pag., Ādažu nov. z.v. kad.apz. 8044 013 0551 TRANSPORTA INFRASTRUKTŪRAS UN INŽENIERKOMUNIKĀCIJU PLĀNS



x=322100
y=519200



Detālplānojuma teritorijā ietilpstošās zemes vienības		
Nekustamais īpašums, adrese	zemes vienības kadastra apzīmējums	Platība (ha)
Āķu iela 2, Baltezers, Ādažu pag., Ādažu nov.	8044 013 0551	0.3821

Apzīmējumi plānā

- Detālplānojuma robeža
 - Esošās uzmērītās īpašumu robežas
 - Zemes vienību kadastra apzīmējumi
 - Esošās ielu sarkanās līnijas ar lūzumpunktiem
 - Būvlaide - 6m (gar autoceļu A1 "Rīga-Igaunijas robeža" un Āķu ielu)
 - Apbūves līnija - 4m
 - Perspektīvā ēkas novietne (norādīta orientējoši)
 - Demontējama esoša būve
 - Projektējama brauktuve - norādīta orientējoši, precizējama būvniecības ieceres dokumentācijā
 - Projektējama gājēju ceļiņš - norādīts orientējoši
 - Transporta kustības virziens
-
- Projektētās inženierkomunikācijas*
 - Projektējams ūdensvads ar projektējamo ugunsdzēsības hidrantu (norādīts orientējoši)
 - Projektējams ūdensvads ar DN110 (izbūve detālplānojuma realizācijas kārtībā nav paredzēta, izbūves nepieciešamība precizējama būvniecības ieceres dokumentācijā)
 - Projektējams sadzīves notekūdens kanalizācijas vads (norādīts orientējoši)
 - Projektējamā 0.4kv elektrības kabeļu līnija (norādīts orientējoši)
- * inženierkomunikāciju novietojums precizējams būvniecības ieceres dokumentācijā

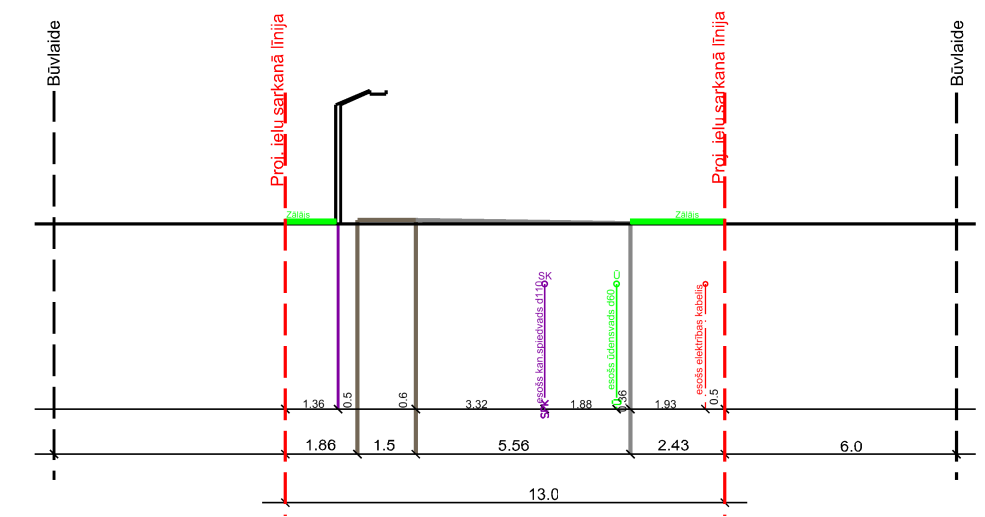
- ### Topogrāfiskie apzīmējumi
- Mežs
 - Krūmāji
 - Atsevišķi koki
 - Ceļš
 - Esošs pazemes zemsprieguma elektrokabelis 0.4kv
 - Esošs pazemes elektronisko sakaru kabelis
 - Esošs pazemes ūdensvads
 - Esošs pazemes kanalizācijas vads

x=322000
y=519150

PIEZĪMES:

- Atbilstoši Ādažu novada domes 27.03.2018. saistošajiem noteikumiem Nr.7 "Ādažu novada teritorijas plānojuma grafiskā daļa un teritorijas izmantošanas un apbūves noteikumi" un grafiskās daļas "Ādažu novada funkcionālais zonējums" Detālplānojuma teritorija atrodas;
- Jauktas centra apbūves teritorijā (JC1);
- Dabas un apstādījumu teritorijā (DA).
- Detālplānojuma projekts izstrādāts uz topogrāfiskā plāna mērogā 1:500 (uzmērīšana veikta 2022.gada 7.novembrī. (19.12.2022. uzmērījums pārbaudīts un reģistrēts pašvaldības ADTI datubāzē ar Nr.TP 242232).
- Topogrāfiskais plāns sastādīts koordinātu sistēmā LKS-92 TM, Latvijas normālo augstumu sistēmā epochā 2000,5 (LAS-2000,5).

Āķu ielas šķēršprofiļs 1-1 (norādīts orientējoši)



DETĀLPLĀNOJUMS nekustamajam īpašumam Āķu iela 2, Baltezers, Ādažu pag., Ādažu nov.		
Lapas saturs: TRANSPORTA INFRASTRUKTŪRAS UN INŽENIERKOMUNIKĀCIJU PLĀNS	Lapa 2	Mērogs 1:500
Objekta adrese: Āķu iela 2, Baltezers, Ādažu pag., Ādažu nov.	TM projekcijas mēroga koeficients m=0.999600 LKS-92 TM koordinātu sistēma Latvijas normālo augstumu sistēma (LAS-2000,5)	
Pasūtītājs: nekustamā īpašuma Āķu iela 2, Baltezers, Ādažu pag., Ādažu nov., īpašnieks - fiziska persona	SIA "Detālplānoji SB" Reģ.Nr. LV40203081595 Jelgavas iela 4A - 15, Līvberze, Līvberzes pag., Jelgavas nov., LV-3014 Tālr. +371 29125515	
Detālplānojuma izstrāde atbilst normatīvo aktu prasībām	Projekta vadītāja Zemes ierīkotājs	Sintija Batkovska Algars Galzons Ser. AA042