

Zemes ierīcības projekts

Inču iela 14 (80440030025), Inču iela 12 (80440030266), Inču iela 8 (80440030062) un z. vien. ar kadastr. apz. 80440030265, Stāpriņi, Ādažu pag., Ādažu nov.

Zemes ierīcības projekta grafiskās daļas mērogs 1:500
Koordinātu sistēma LKS-92
Mēroga koeficients 0.999605

Kartogrāfiskā materiāla pamatne: SIA "Ģeodēzija" 03.11.2004. un 12.08.2005. zemes robežu, apgrūtinājumu un situācijas plāni 1:1000, topogrāfiskais plāns 1:500

Projektam piekřītu, iebildumu nav. SASKAŅOTS, Zemes vien. ar kadastra apz. 80440030025 īpašnieks

paraksts: Vladimirs Bariņņikovs 25.05.2023.

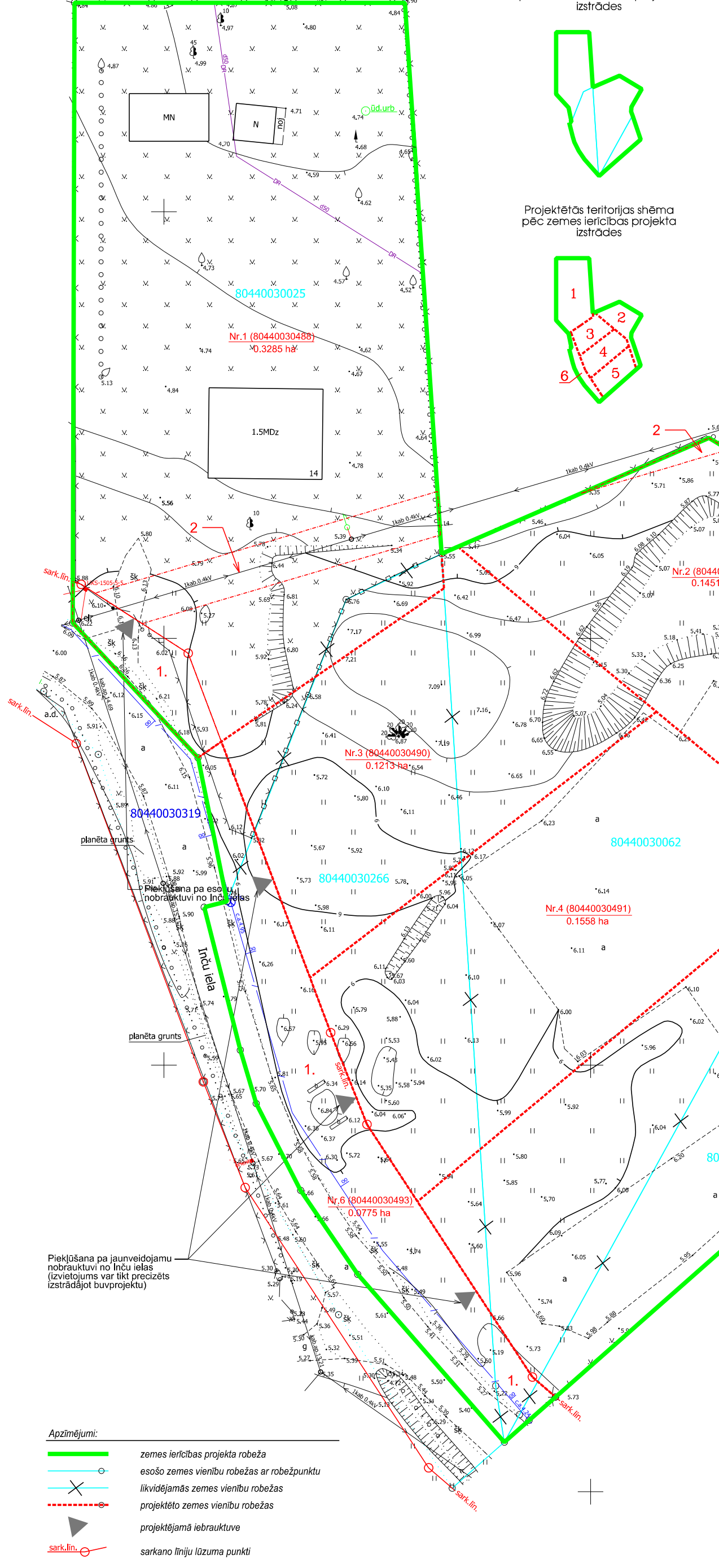
Projektam piekřītu, iebildumu nav. SASKAŅOTS, Zemes vien. ar kadastra apz.: 80440030266; 80440030062 un 80440030265 īpašnieks

paraksts: Renārs Avetisjans 25.05.2023.

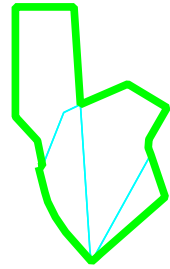
Mūsu mērnīeks

Adrese: Attekas iela 2A, Ādaži, Ādažu novads, LV-2164
Telefons: 29490097, e-pasts: musumemnieks@inbox.lv
Zemes ierīkotāja J. Baloža sertifikāta Nr. AA0085, izdots 21.04.2011., derīgs līdz 20.04.2026.

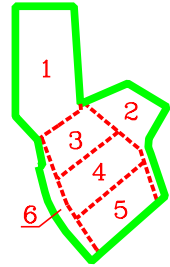
Aplicinu, ka zemes ierīcības projekts izstrādāts atbilstoši normatīvo aktu prasībām, kas regulē zemes ierīcības projekta izstrādi	paraksts	Jānis Balodis	20.06.2023.
Datorgrafika	paraksts	Krišs Balodis	20.06.2023.



Projektētās teritorijas shēma pirms zemes ierīcības projekta izstrādes



Projektētās teritorijas shēma pēc zemes ierīcības projekta izstrādes



SASKAŅOTS		
Ādažu novada teritorijas plānotājs	S. Grinbergs	22.05.2023.
SIA "Ādažu ūdens"	J. Neilands	15.06.2023.
Ādažu novada pašvaldības aģentūra Carnikavas komunālserviss	P. Soblins	19.06.2023.
Ādažu novada pašvaldības aģentūra Carnikavas komunālserviss	L. Balode	15.06.2023.
A/S "Sadoles tīkls"	J. Doniņš	14.06.2023.
SIA "Tel"	A. Savickis	31.05.2023.
VSA "Zemkopības ministrijai nekustamie īpašumi"	J. Kēniņš	30.05.2023.



Pārbaudīts un reģistrēts pašvaldības ADTI datu bāzē ar Nr. **ZI 246079**
2023. gada 21. jūnijs

tālrunis: +371 67496833 e-pasts: infodat@mdc.lv www.mdc.lv www.topografija.lv

x=326300
y=519100

Esošās zemes vienības	
Kadastra apzīmējums	Platība (ha)
80440030025	0.3344
80440030266	0.20
80440030062	0.3570
80440030265	0.0892

Projektētās zemes vienības un apgrūtinājumi

Nr.	Projektētās zemes vienības		Apgrūtinājumi	
	Kadastra apzīmējums	Platības (ha) no esošajām zemes vienībām	Platība (ha)	Kārtas Nr. / Klasifikācijas kods
1.	80440030488	0.3212 no 80440030025	0.3285*	1 7312030100
		0.0073 no 80440030266		2 7312050601
2.	80440030489	0.1282 no 80440030062	0.1451*	2 7312050601
		0.0169 no 80440030025		3 7312040100
3.	80440030490	0.0073 no 80440030025	0.1213*	4 7312050201
		0.0680 no 80440030266		
4.	80440030491	0.1086 no 80440030062	0.1558*	
		0.0472 no 80440030266		
5.	80440030492	0.0075 no 80440030266	0.1492*	
		0.0705 no 80440030062		
6.	80440030493	0.0060 no 80440030025	0.0775*	1 7312030100
		0.0668 no 80440030266		
		0.0036 no 80440030062		
		0.0011 no 80440030265		
		Kopā:	0.9774*	

Piezīme:

* - zemes vienību platības var tikt precīzētas, veicot kadastrālo uzmērīšanu

Apzīmējumi:

- zemes ierīcības projekta robeža
- esošo zemes vienību robežas ar robežpunktu
- likvidējamās zemes vienību robežas
- projektēto zemes vienību robežas
- ▲ projektējamā iebrauktuve
- sarkano līniju lūzuma punkti
- nekustamā īpašuma objekta apgrūtinājuma robeža

Nr.4 (80440030491) projektētās zemes vienības nummurs (kadastra apz.)/platība 0.1558 ha