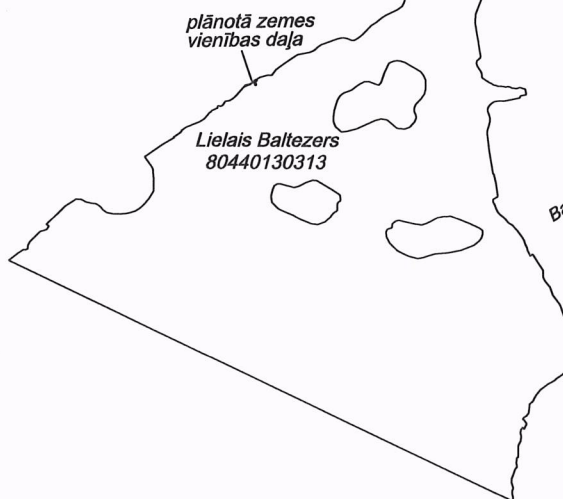
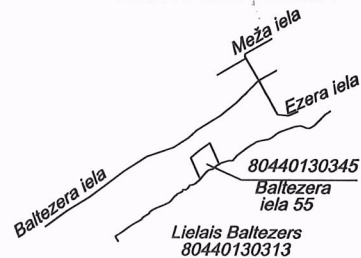


ZEMES VIENĪBAS DAĻAS
IZVIETOJUMA SHĒMA ZEMES VIENĪBĀ

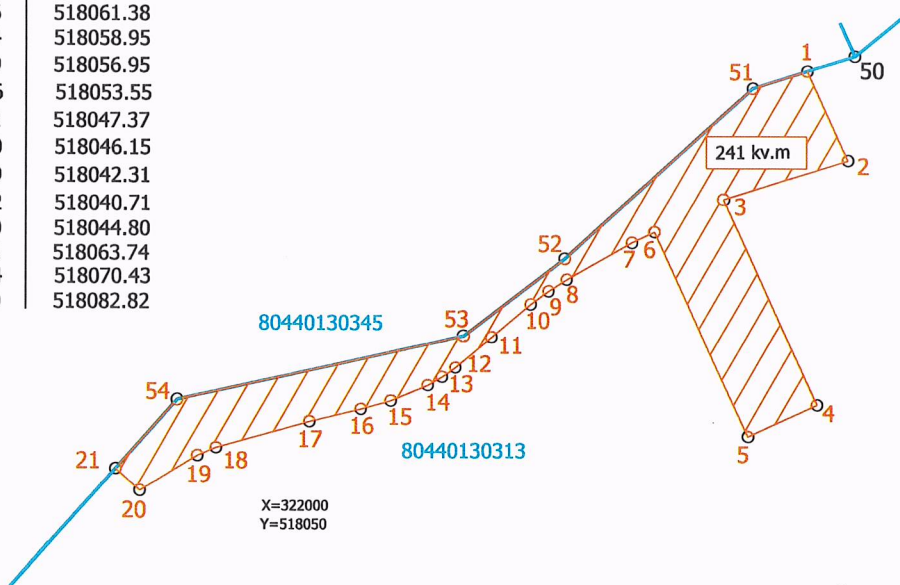


ZEMES VIENĪBAS
IZVIETOJUMA SHĒMA



PROJEKTĒJAMĀS ZEMES VIENĪBAS DAĻAS
ROBEŽPUNKTU KOORDINĀTAS
Koordinātu sistēma LKS92 TM
Mēroga koeficients: 0.999604

Nr.	X	Y
1	322029.36	518086.45
2	322023.45	518089.15
3	322020.87	518080.93
4	322007.30	518087.15
5	322005.20	518082.56
6	322018.71	518076.37
7	322018.00	518074.88
8	322015.55	518070.57
9	322014.78	518069.36
10	322013.92	518068.19
11	322011.74	518065.60
12	322009.73	518063.21
13	322009.11	518062.33
14	322008.56	518061.38
15	322007.54	518058.95
16	322006.99	518056.95
17	322006.16	518053.55
18	322004.42	518047.37
19	322003.90	518046.15
20	322001.59	518042.31
21	322003.02	518040.71
54	322007.60	518044.80
53	322011.82	518063.74
52	322016.94	518070.43
51	322028.20	518082.82



Piezīme:

1. Projektējamās zemes vienības daļas (apbūves tiesību noteikšanai) platība - 0.0241 ha
2. Zemes vienības robežas attēlotas, saskaņā ar telpiskajiem kadastra datiem.
3. Zemes vienības ar kad.apz.80440130313 robežas noteiktas ar ierādīšanas metodi, to novietojums var atšķirties no attēlotā

APZĪMĒJUMI:




241 kv.m

- projektējamās zemes vienības daļas (apbūves tiesību noteikšanai) robeža un platība

— zemes vienības robežas

80440120313 zemes vienības kadastra apzīmējums

 <p>Valsts SIA "MELIORPROJEKTS" Strukturu iela 14, Rīga, LV-1039 Reģ.Nr.50003017621</p>		Pasūtītājs: BALTEZERS pie Baltezers iela 55, Baltezers Ādažu pagasts, Ādažu novads kadastra apzīmējums 8044 013 0313	
3.grupas vadītājs	A. Zemītis	03.03.2023.	Grafiskais materiāls zemes vienības daļas reģistrēšanai
Mērniece D. Strazda		03.03.2023.	Mērogs 1:500
			Lapas 1
			Lapa 1