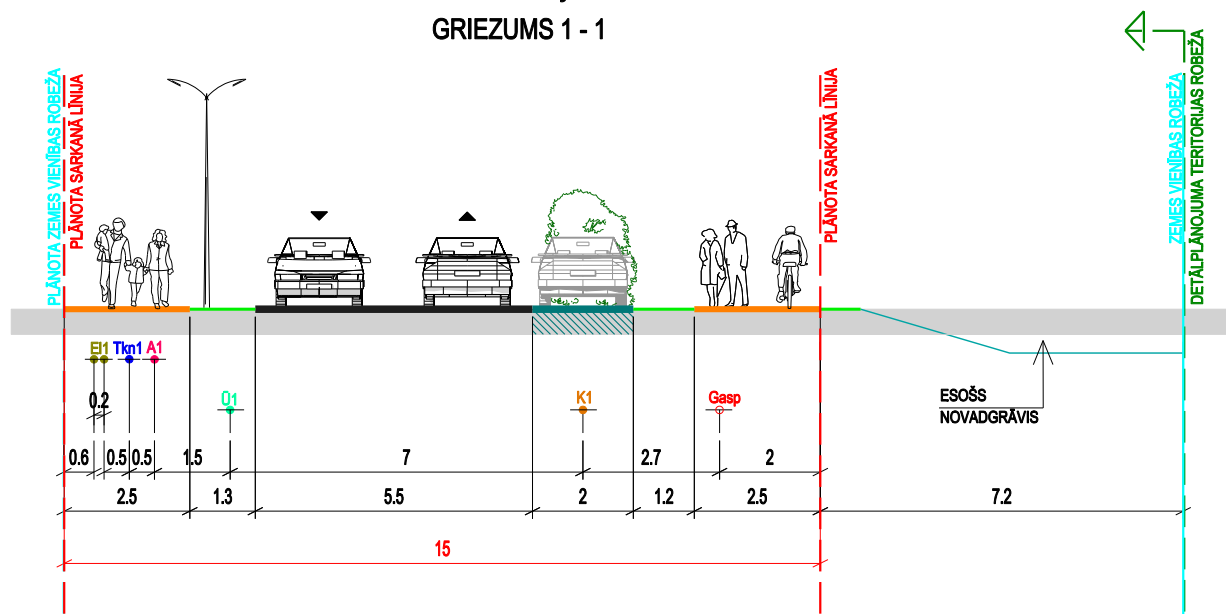
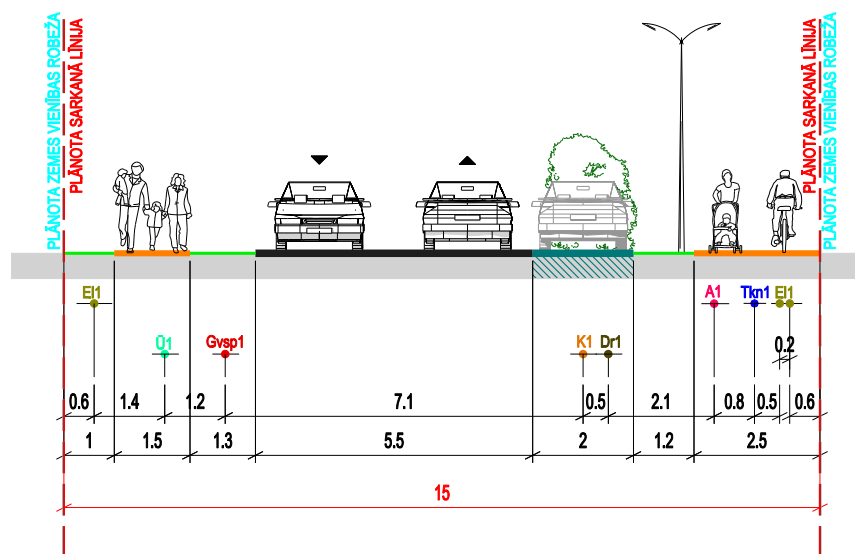


PLĀNOTĀS E IELAS ŠĶĒRSPROFILS
GRIEZUMS 1 - 1

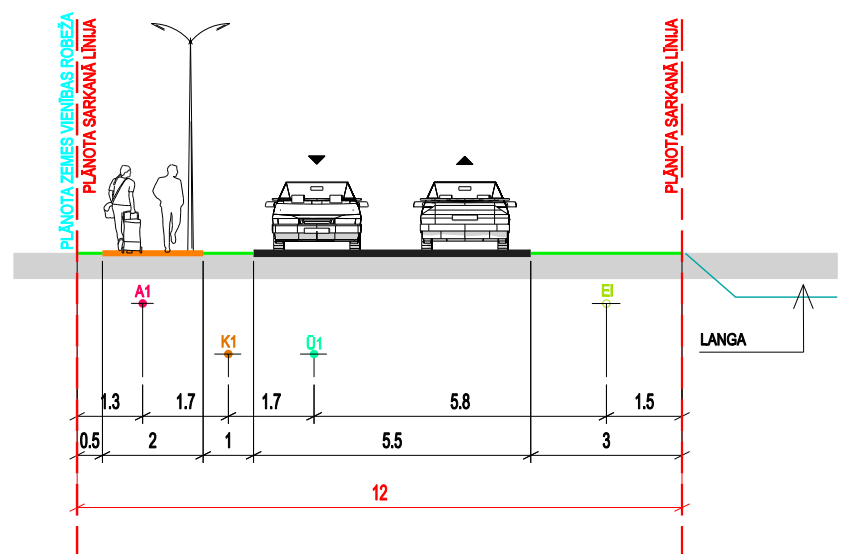


APZĪMĒJUMI	NOSAUKUMS
	BRAUKTUVE
	AUTO STĀVVIETU UN APSTĀDĪJUMU ZONA
	APVIENOTĀIS GĀJĒJU / VELOCELIŅŠ
	APSTĀDĪJUMU JOSLA
	PLĀNOTA IELAS SARKANĀ LĪNIJA
	IETEICAMĀ IELAS SARKANĀ LĪNIJA ĀRPUS DETĀLPLĀNOJUMA TERITORIJAS
	ZEMES VIENĪBAS ROBEŽA
	PLĀNOTA ZEMES VIENĪBAS ROBEŽA
	DETĀLPLĀNOJUMA TERITORIJAS ROBEŽA
	ESOŠS VIDĒJA SPRIEGUMA ELEKTROKABELIS
	ESOŠS GĀZESVADS (asp)
	PLĀNOTA SAKARU KANALIZĀCIJA
	PLĀNOTA KANALIZĀCIJA
	PLĀNOTA DRENA
	PLĀNOTS ŪDENSVADS
	PLĀNOTS ZEMSPRIEGUMA ELEKTROKABELIS
	PLĀNOTS APGAISMES KABELIS
	PLĀNOTS GĀZESVADS (vsp)

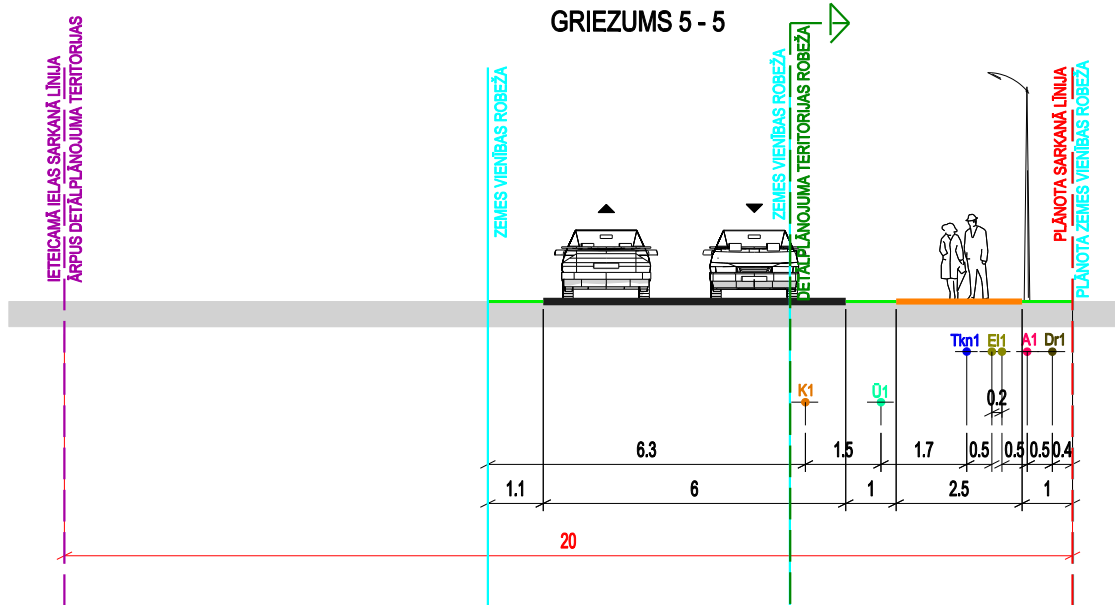
PLĀNOTĀS A IELAS ŠĶĒRSPROFILS
GRIEZUMS 2 - 2



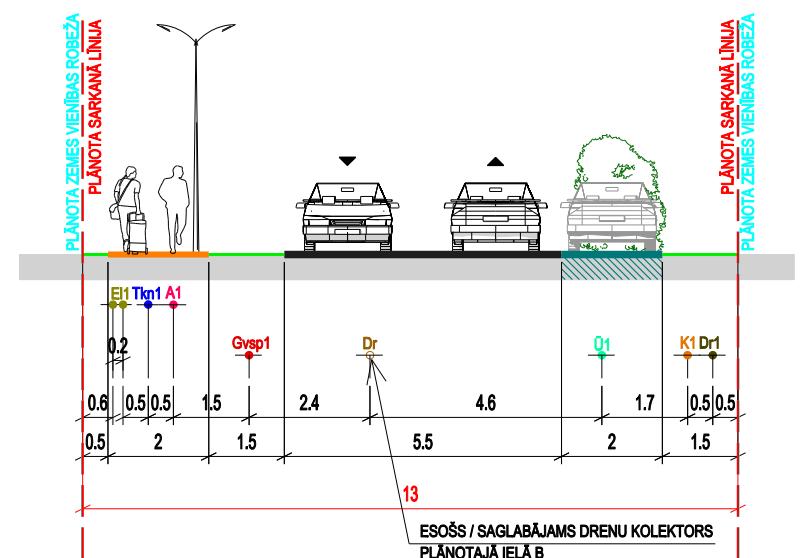
LANGASKRASTU IELAS ŠĶĒRSPROFILS
GRIEZUMS 4 - 4



P1 - KĀRKLI CEĻA ŠĶĒRSPROFILS
GRIEZUMS 5 - 5



PLĀNOTO B, C, D UN F IELU ŠĶĒRSPROFILS
GRIEZUMS 3 - 3



PIEZĪMES:

- IZSTRĀDĀJOT BŪVPROJEKTU, PIEĻAUJAMAS INŽENIERTĪKLU IZMAIŅAS IELU SARKANAJĀS LĪNIJĀS.
- VEICOT IZMAIŅAS, NEPIECIEŠAMS IESNIEGT SASKAŅOŠANAI JAUNU IELAS ŠĶĒRSPROFILU AR IZMAIŅĀM.
- IZMĒRI DOTI METROS.
- JĀ NEPIECIEŠAMS UN GĀZAPGĀDE IR EKONOMISKI PAMATOTA, GĀZAPGĀDES TĪKLU IZVIETOJUMU PRECIZĒ BŪVPROJEKTĀ. AUTOCEĻA P1-KĀRKLI TERITORIJĀ (GRIEZUMS 5-5) UN LANGASKRASTU IELĀ (GRIEZUMS 4-4) GĀZAPGĀDI PROJEKTĒ VIENOJOTIES AR BLAKUS ZEMES GABALU ĪPAŠNIEKIEM.



Projekta vadītāja	Sertifikāta nr. 1-00796	Pasūtītājs DETĀLPLĀNOJUMS nekustamajam īpašumam "Garcieņa pļavas", Kaļngalē, Carnikavas pagastā, Ādažu novadā	<p>SIA "METRUM", Reģ.Nr.40003388748 Ģertrūdes iela 47-3, Rīga, LV-1011 www.metrum.lv</p>	
	M.Kalvāne			2022 / 2023
Kartogrāfe	I.Kūliņa	2022 / 2023		Pasūtītājs SIA "Ciemats Langakrasti 2"
		Līguma Nr. 90-22-00007		Lapas nosaukums IELU ŠĶĒRSPROFILI
		Mērogs M 1:150	Lapa 5	Lapu skaits 6