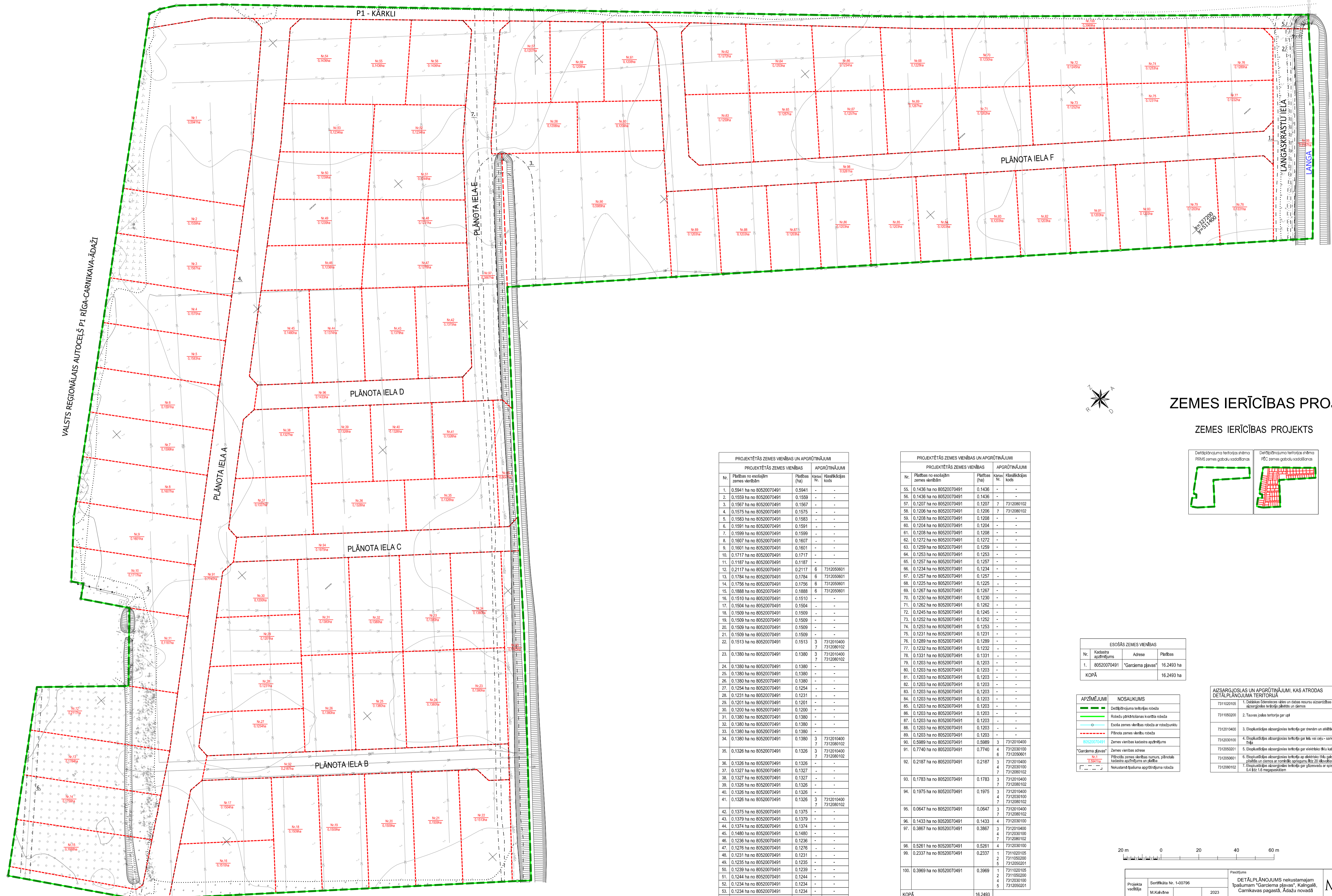


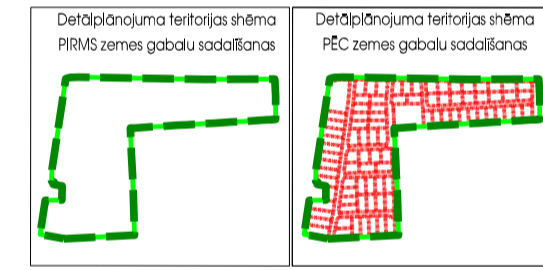
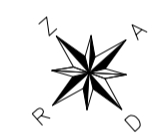
№ 372/200
K-21.05/00



VALSTS REĢIONĀLAIS AUTOCEĻŠ P1 RĪGA-CĀRNĪKAVA-ĀDAŽI

ZEMES IERĪCĪBAS PROJEKTS

ZEMES IERĪCĪBAS PROJEKTS M 1:1000



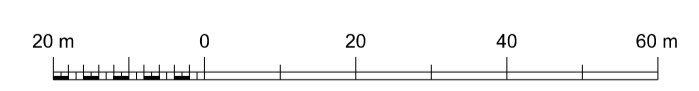
PROJEKTĒTĀS ZEMES VIENĪBAS UN APGRŪTNĀJUMI			
PROJEKTĒTĀS ZEMES VIENĪBAS		APGRŪTNĀJUMI	
Nr.	Platība no esošajām zemes vienībām (ha)	Karte Nr.	Kvalitatīvais kods
1.	0.5941 ha no 80520070491	0.5941	-
2.	0.1559 ha no 80520070491	0.1559	-
3.	0.1567 ha no 80520070491	0.1567	-
4.	0.1575 ha no 80520070491	0.1575	-
5.	0.1583 ha no 80520070491	0.1583	-
6.	0.1591 ha no 80520070491	0.1591	-
7.	0.1599 ha no 80520070491	0.1599	-
8.	0.1607 ha no 80520070491	0.1607	-
9.	0.1601 ha no 80520070491	0.1601	-
10.	0.1717 ha no 80520070491	0.1717	-
11.	0.1187 ha no 80520070491	0.1187	-
12.	0.2117 ha no 80520070491	0.2117	6 7312050601
13.	0.1784 ha no 80520070491	0.1784	6 7312050601
14.	0.1756 ha no 80520070491	0.1756	6 7312050601
15.	0.1888 ha no 80520070491	0.1888	6 7312050601
16.	0.1510 ha no 80520070491	0.1510	-
17.	0.1504 ha no 80520070491	0.1504	-
18.	0.1509 ha no 80520070491	0.1509	-
19.	0.1509 ha no 80520070491	0.1509	-
20.	0.1509 ha no 80520070491	0.1509	-
21.	0.1509 ha no 80520070491	0.1509	-
22.	0.1513 ha no 80520070491	0.1513	3 7312010400 7 7312080102
23.	0.1380 ha no 80520070491	0.1380	3 7312010400 7 7312080102
24.	0.1380 ha no 80520070491	0.1380	-
25.	0.1380 ha no 80520070491	0.1380	-
26.	0.1380 ha no 80520070491	0.1380	-
27.	0.1254 ha no 80520070491	0.1254	-
28.	0.1231 ha no 80520070491	0.1231	-
29.	0.1201 ha no 80520070491	0.1201	-
30.	0.1200 ha no 80520070491	0.1200	-
31.	0.1380 ha no 80520070491	0.1380	-
32.	0.1380 ha no 80520070491	0.1380	-
34.	0.1380 ha no 80520070491	0.1380	3 7312010400 7 7312080102
35.	0.1326 ha no 80520070491	0.1326	3 7312010400 7 7312080102
36.	0.1326 ha no 80520070491	0.1326	-
37.	0.1327 ha no 80520070491	0.1327	-
38.	0.1327 ha no 80520070491	0.1327	-
39.	0.1326 ha no 80520070491	0.1326	-
40.	0.1326 ha no 80520070491	0.1326	-
41.	0.1326 ha no 80520070491	0.1326	3 7312010400 7 7312080102
42.	0.1375 ha no 80520070491	0.1375	-
43.	0.1379 ha no 80520070491	0.1379	-
44.	0.1374 ha no 80520070491	0.1374	-
45.	0.1480 ha no 80520070491	0.1480	-
46.	0.1236 ha no 80520070491	0.1236	-
47.	0.1276 ha no 80520070491	0.1276	-
48.	0.1231 ha no 80520070491	0.1231	-
49.	0.1235 ha no 80520070491	0.1235	-
50.	0.1239 ha no 80520070491	0.1239	-
51.	0.1244 ha no 80520070491	0.1244	-
52.	0.1234 ha no 80520070491	0.1234	-
53.	0.1234 ha no 80520070491	0.1234	-
54.	0.1436 ha no 80520070491	0.1436	-
55.	0.1436 ha no 80520070491	0.1436	-

PROJEKTĒTĀS ZEMES VIENĪBAS UN APGRŪTNĀJUMI			
PROJEKTĒTĀS ZEMES VIENĪBAS		APGRŪTNĀJUMI	
Nr.	Platība no esošajām zemes vienībām (ha)	Karte Nr.	Kvalitatīvais kods
56.	0.1436 ha no 80520070491	0.1436	-
57.	0.1436 ha no 80520070491	0.1436	-
58.	0.1207 ha no 80520070491	0.1207	7 7312080102
59.	0.1208 ha no 80520070491	0.1208	7 7312080102
60.	0.1204 ha no 80520070491	0.1204	-
61.	0.1208 ha no 80520070491	0.1208	-
62.	0.1272 ha no 80520070491	0.1272	-
63.	0.1258 ha no 80520070491	0.1258	-
64.	0.1253 ha no 80520070491	0.1253	-
65.	0.1257 ha no 80520070491	0.1257	-
66.	0.1234 ha no 80520070491	0.1234	-
67.	0.1257 ha no 80520070491	0.1257	-
68.	0.1225 ha no 80520070491	0.1225	-
69.	0.1267 ha no 80520070491	0.1267	-
70.	0.1230 ha no 80520070491	0.1230	-
71.	0.1262 ha no 80520070491	0.1262	-
72.	0.1245 ha no 80520070491	0.1245	-
73.	0.1252 ha no 80520070491	0.1252	-
74.	0.1253 ha no 80520070491	0.1253	-
75.	0.1231 ha no 80520070491	0.1231	-
76.	0.1289 ha no 80520070491	0.1289	-
77.	0.1232 ha no 80520070491	0.1232	-
78.	0.1231 ha no 80520070491	0.1231	-
79.	0.1203 ha no 80520070491	0.1203	-
80.	0.1203 ha no 80520070491	0.1203	-
81.	0.1203 ha no 80520070491	0.1203	-
82.	0.1203 ha no 80520070491	0.1203	-
83.	0.1203 ha no 80520070491	0.1203	-
84.	0.1203 ha no 80520070491	0.1203	-
85.	0.1203 ha no 80520070491	0.1203	-
86.	0.1203 ha no 80520070491	0.1203	-
87.	0.1203 ha no 80520070491	0.1203	-
88.	0.1203 ha no 80520070491	0.1203	-
89.	0.1203 ha no 80520070491	0.1203	-
90.	0.5989 ha no 80520070491	0.5989	3 7312010400 7 7312080102
91.	0.7740 ha no 80520070491	0.7740	4 7312030100 6 7312050601
92.	0.1878 ha no 80520070491	0.1878	3 7312010400 7 7312080102
93.	0.1783 ha no 80520070491	0.1783	3 7312010400 7 7312080102
94.	0.1975 ha no 80520070491	0.1975	3 7312010400 4 7312030100 7 7312080102
95.	0.0647 ha no 80520070491	0.0647	3 7312010400 7 7312080102
96.	0.1433 ha no 80520070491	0.1433	4 7312030100
97.	0.3867 ha no 80520070491	0.3867	3 7312010400 4 7312030100 7 7312080102
98.	0.5261 ha no 80520070491	0.5261	4 7312030100
99.	0.2337 ha no 80520070491	0.2337	1 7311020105 2 7311050200 5 7312050201
100.	0.3969 ha no 80520070491	0.3969	1 7311020105 2 7311050200 4 7312030100 5 7312050201
KOPĀ		16.2493	

ESOŠAS ZEMES VIENĪBAS		
Nr.	Kvalitatīvais apgrūtnājums	Platība (ha)
1.	"Gardēma pļavas"	16.2493 ha
KOPĀ 16.2493 ha		

APZĪMĒJUMI	NOSAUKUMS
	Detalplānojuma teritorijas robeža
	Robežu pārkārtošanas kvadrāta robeža
	Esoties zemes vienības robeža ar robežbūvni
	Pilnveida zemes vienības robeža
	Zemes vienības kadastra apgrūtnājums
	Zemes vienības adrese
	Pilnveida zemes vienības numurs, pilnveida kadastra apgrūtnājums un pļava
	Nekustamā būvniecība apgrūtnājuma robeža

AIZSARGĀJAS UN APGRŪTNĀJUMI, KAS ATRODAS DETALPLĀNOJUMA TERITORIJĀ	
7311020105	1. Dabiskais ūdensvairogums un dabas resursu aizsardzības aizsargzonas teritorija pļavas un dārzeņu
7311050200	2. Tautsaimnieciskās darbības teritorija gar pļavu
7312030100	3. Eksploatacijas aizsargzonas teritorija gar dienvidu un ziemeļaustrumu pļavu
7312050601	4. Eksploatacijas aizsargzonas teritorija gar šķērsu un dienvidu pļavu
7312050601	5. Eksploatacijas aizsargzonas teritorija gar dienvidu un ziemeļaustrumu pļavu
7312050601	6. Eksploatacijas aizsargzonas teritorija gar dienvidu un ziemeļaustrumu pļavu un dienvidu un ziemeļaustrumu pļavu
7312050601	7. Eksploatacijas aizsargzonas teritorija gar dienvidu un ziemeļaustrumu pļavu un dienvidu un ziemeļaustrumu pļavu



Projekta vadītājs M. Kalniņš	Sveiklības Nr. 1-02796 2023	Fasāžs	DETALPLĀNOJUMS nekustamajam īpašumam "Gardēma pļavas", Kalngāte, Carnikavas pagasts, Ādaži novads	METNUM SIA "METNUM", Reģ. Nr. 4003398748 Ceturksņa iela 47-A, Rīga, LV-1011 www.metnum.lv
Orģanizācijas vadītājs D. Rubene	Sveiklības Nr. CAO020 2023	Projekta Nr. SIA "Ciemats Langskrustu 2" Lapa Nr. 09-22-00007	ZEMES IERĪCĪBAS PROJEKTS	
Kartes datums Izstrādātais plāns M 1:500 (izm. SIA "METNUM"); reģistrētais pastāvīgais ADT datu bāzē ar Nr. IP 230636; Lauksaimniecības inženieru uzdevums LU-95-92 TM.		Lapa nosaukums		Mērogs M 1:1000
				Lapa 1
				Lapu skaits 6