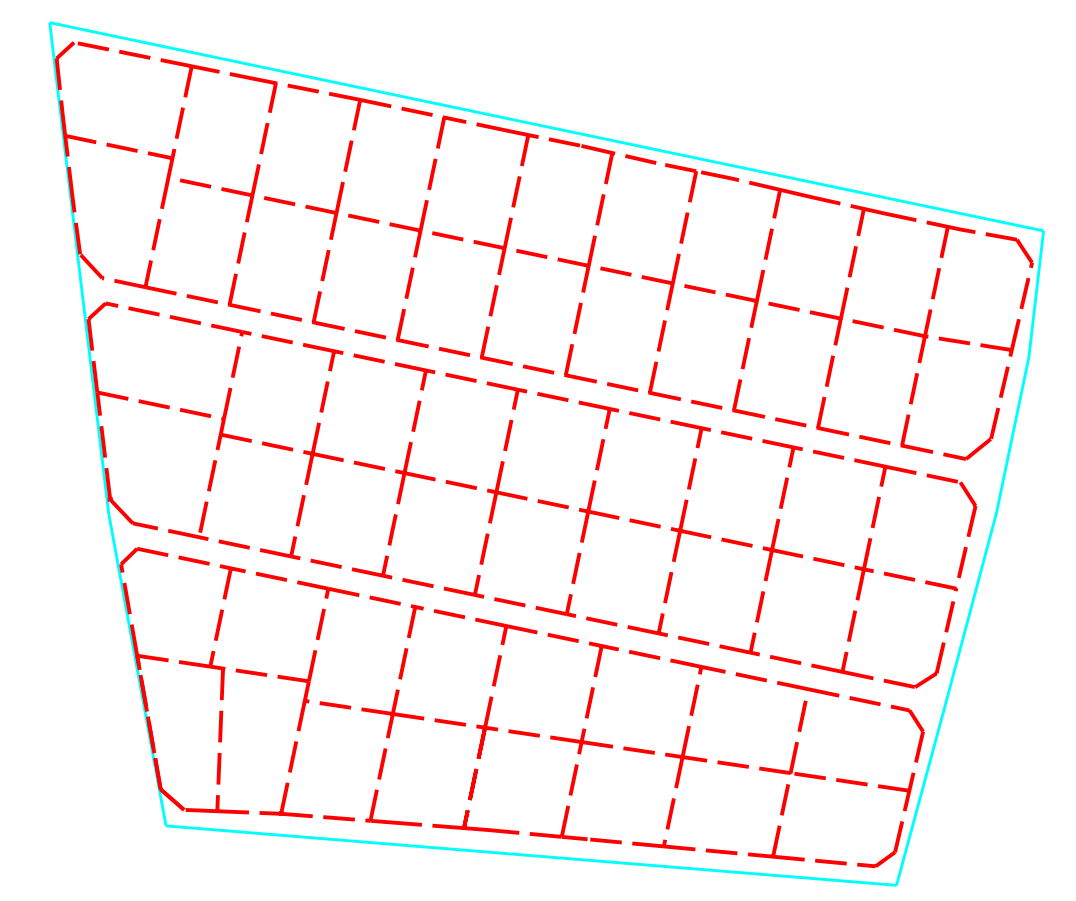
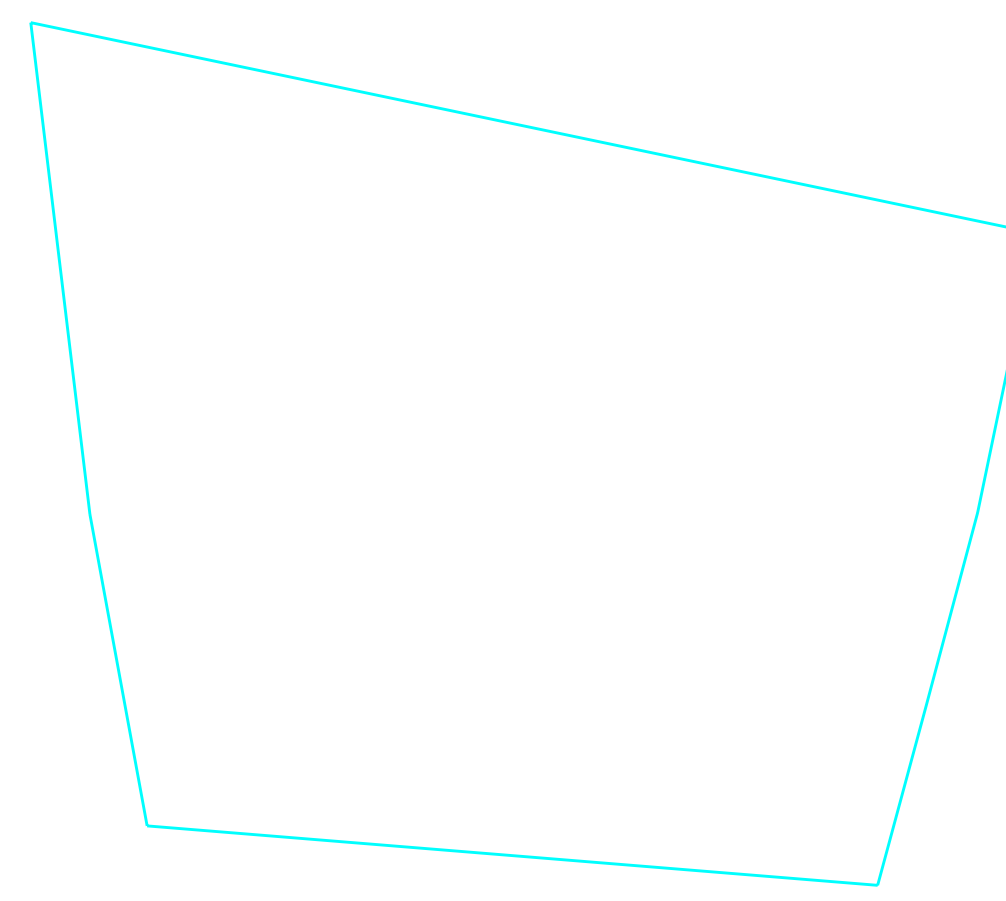


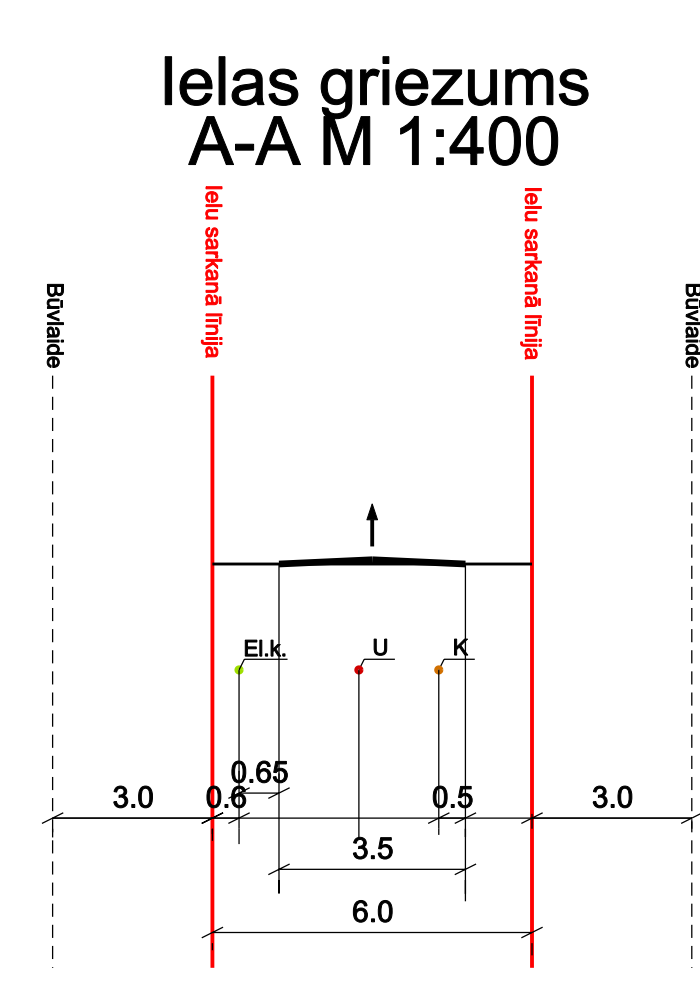
Projektētā teritorijas shēma
pirms detālplānojuma
izstrādes

Projektētā teritorijas shēma
pēc detālplānojuma
izstrādes



APZĪMĒJUMI	
	Zemes vienības robeža
	Projektējamā zemes vienības robeža
	Ielas sarkanā līnija
	Būvlaide
	Apbūves līnija
	Ieteicamais apbūves izvietojums
	Plānotā sakaru kanalizācija
	Plānotais ūdensvads
	Plānotais kanalizācijas vads
	Plānotais kanalizācijas spiedvads
	Plānotais gāzes vads ar uzskaites skapi
	Projektētie elektrokabeļi ar uzskaites skapi
	Plānotais apgaismes kabelis
	Atdalāmā īpašuma kārtas numurs, platība un atļautā izmantošana
	Ielas braucamā daļa un ietve

TOPOGRĀFISKIE APZĪMĒJUMI	
	0.4 kV zemsprieguma elektrokabeļis
	6–20 kV vidsprieguma elektrokabeļis
	Elektronisko sakaru kabelis
	Elektronisko sakaru kabeļu kanalizācija
	Elektronisko sakaru gaisvadu piekarkabeļis
	Ūdensvads pazemes
	Sadzīves kanalizācijas spiedvads
	Sadzīves kanalizācijas paštecības cauruļvads
	Pazemes vidēja spiediena gāzes vads
	Pazemes zemspiediena gāzes vads
	Meliorācijas drena
	Krūmājs
	Mežs
	Pļava
	Nogāces augša un nogāzes zariņi
	Nogāzes apakša
	Ceļa/ielas mala ar seguma apzīmējumu



Detālplānojums īpašumam "Rentnieki" Ādaži, Ādažu pag., Ādažu nov., Komunikāciju un atļautās izmantošanas plāns			
SASKAŅOJUMI:	Paraksts	Vārds, uzvārds	Datums
Projekta izstrādātājs: SASKAŅOJUMS, SIA SIA "M un M dienējumi" reg Nr. 40203017566 Rīga, Sūkuroku 14a-2017a, LV - 1039 tālrunis: 29330755, e-pasts: maris.mielins@inbox.lv		SIA Aahof īpašumi	30.11.2021
Atbildētājs: Mārcis Mīstis	30.11.2021	LKS-92 TM koordinātu sistēma Latvijas normālo augstumu sistēma (LKS-2000.5). TM projekcijas mēroga koeficients m=0,999605	Lapas 1
Zemes izstrādātāja sertifikāts AA0067 izdots 05.07.2011, derīgums līdz 05.07.2026.		Kartogrāfiskā pamatne: Topogrāfiskais plāns Mērogs 1:500 Detālplānojuma izstrādes mērogs 1:500	Lapa GP 1