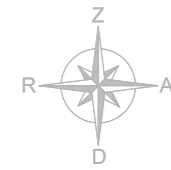
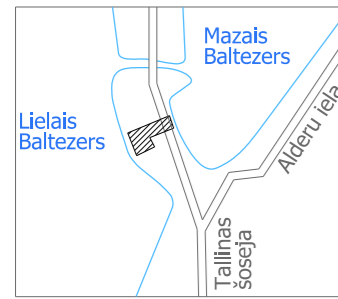


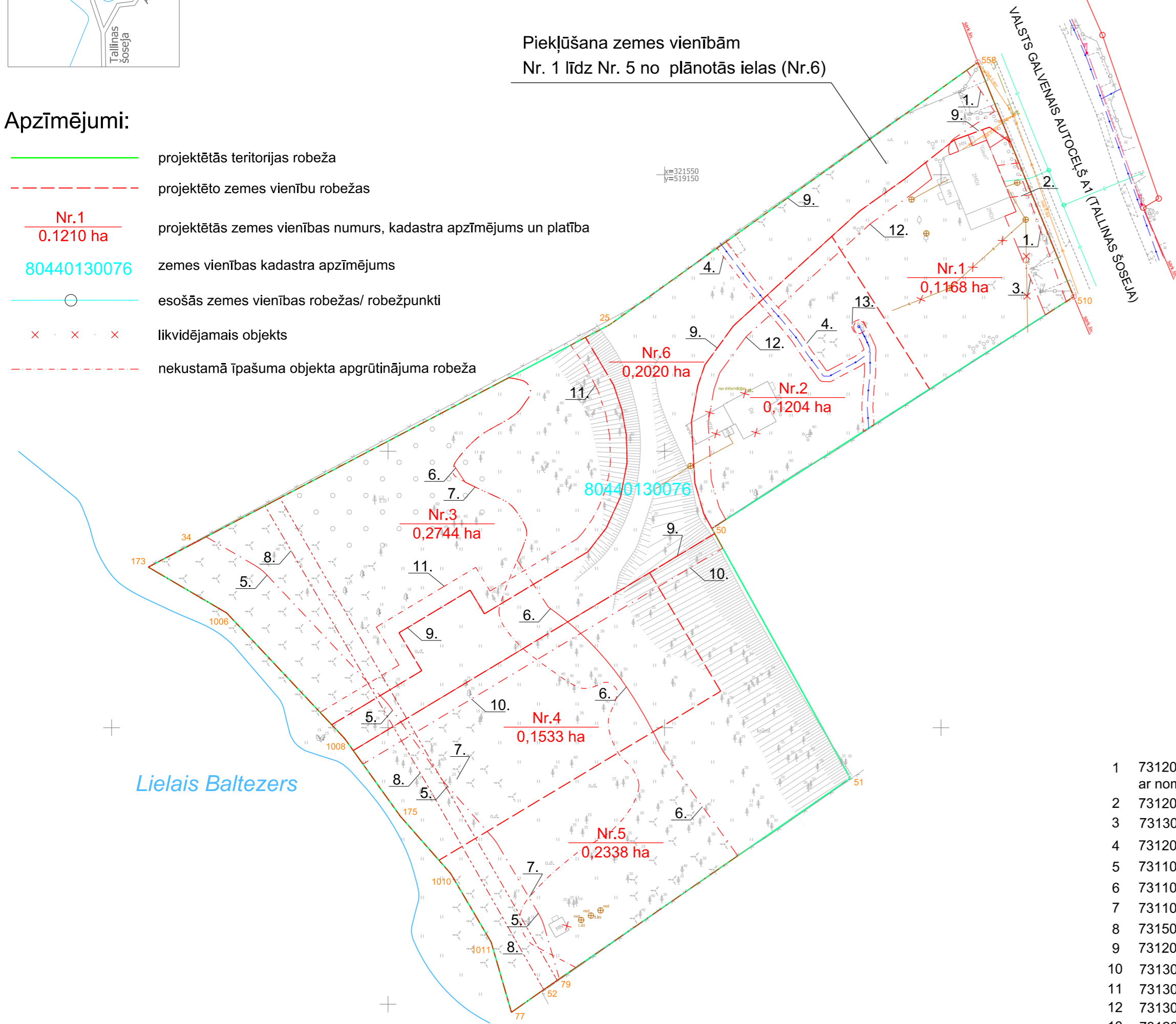
Objekta novietojuma shēma



Pieklūšana zemes vienībām
Nr. 1 līdz Nr. 5 no plānotās ielas (Nr.6)

Apzīmējumi:

- projektētās teritorijas robeža
- - - projektēto zemes vienību robežas
- Nr.1
0,1210 ha projektētās zemes vienības numurs, kadastra apzīmējums un platība
- 80440130076 zemes vienības kadastra apzīmējums
- esošās zemes vienības robežas/ robežpunkti
- x x x x likvidējama objekta
- - - nekustamā īpašuma objekta apgrūtinājuma robeža




Esošās zemes vienības	
Kadastra apzīmējums	Platība
8044 013 0076	1,1007 ha

Nr.	Projektētās zemes vienības			Aprūtinājumi	
	Kadastra apzīmējums	Platības no esošajām zemes vienībām	Platība ha	Kārtas NR.	Klasifikācijas kods
1.	80440130563	0,1168 ha no 80440130076	0,1168 ha	1 2 3 12	7312050601 7312010101 7313090100 7313090100
2.	80440130564	0,1204 ha no 80440130076	0,1204 ha	4 12 13	7312040100 7313090100 7312040900
3.	80440130565	0,2744 ha no 80440130076	0,2744 ha	5 6 7 8 11	7311050300 7311020206 7311020400 7315030100 7313090100
4.	80440130566	0,1533 ha no 80440130076	0,1533 ha	5 6 7 8 10	7311050300 7311020206 7311020400 7315030100 7313090100
5.	80440130567	0,2338 ha no 80440130076	0,2338 ha	5 6 7 8 10	7311050300 7311020206 7311020400 7315030100 7313090100
6.	80440130568	0,2020 ha no 80440130076	0,2020 ha	1 4 5 6 7 8 9	7312050601 7312040100 7311050300 7311020206 7311020400 7315030100 7312030100
KOPĀ			1,1007 ha		

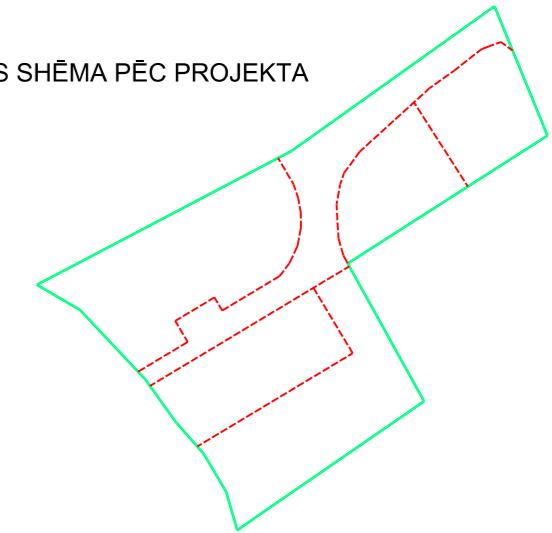
- 1 7312050601- ekspluatācijas aizsargjoslas teritorija ap elektrisko tīklu gaisvadu līniju pilsētās un ciemos ar nominālo spriegumu līdz 20 kilovoltiem
- 2 7312010101- ekspluatācijas aizsargjoslas teritorija ap ūdensvadu, kas atrodas līdz 2 metru dziļumam
- 3 7313090100- būvniecības ierobežojumu teritorija, kas noteikta teritorijas attīstības plānošanas dokumentā
- 4 7312040100- ekspluatācijas aizsargjoslas teritorija gar pazemes elektronisko sakaru tīklu līniju un kabeļu kanalizāciju
- 5 7311050300- tauvas joslas teritorija gar ezeru
- 6 7311020206- dabiskas ūdensteces vides un dabas resursu aizsardzības aizsargjoslas teritorija pilsētās un ciemos
- 7 7311020400- applūstošā (10 % applūduma varbūtība) teritorija
- 8 7315030100- ceļa servītūta teritorija
- 9 7312030100- ekspluatācijas aizsargjoslas teritorija gar ielu vai ceļu – sarkanā līnija
- 10 7313090100- būvniecības ierobežojumu teritorija, kas noteikta teritorijas attīstības plānošanas dokumentā
- 11 7313090100- būvniecības ierobežojumu teritorija, kas noteikta teritorijas attīstības plānošanas dokumentā
- 12 7313090100- būvniecības ierobežojumu teritorija, kas noteikta teritorijas attīstības plānošanas dokumentā
- 13 7312040900- ekspluatācijas aizsargjoslas teritorija ap elektronisko sakaru iekārtu ārējo skapi un konteineru

Kartogrāfiskā pamatne:
Topogrāfiskais plāns
SIA "Geo Eko Risinājumi"
Sertificētā persona: J. Domburs,
Sert.nr.AC0110 (22.09.2023)
Mērogs 1:500

ZEMES VIENĪBAS SHĒMA PIRMS PROJEKTA



ZEMES VIENĪBAS SHĒMA PĒC PROJEKTA



PROJEKTS:
ĀDAŽU NOVADA, ĀDAŽU PAGASTA BALTEZERA CIEMA
NEKUSTAMĀ ĪPAŠUMA "GAURI" (TALLINAS ŠOSEJA 37)
(KADAstra APZĪMĒJUMS 8044 013 0076)
DETĀLPLĀNOJUMS

PASŪTĪTĀJS:
RAIMONDS VJAKSE

IZSTRĀDĀTĀJS:



SIA "Reģionālie projekti"
Rūpniecības iela 32b-501
Latvija; Rīga; LV 1045
Tālrunis: +371 67320809
birojs@rp.lv

	Datums	Paraksts
Projekta vadītāja	L. Šildere	
Grafisko daļu izstrādāja	I.Narbutis	
Zemes ierīkotāja (sertif. nr. AA0040) (01.12.2010.-30.11.2025.)	I.Lillā	

Apliecinu, ka zemes ierīcības projekts izstrādāts atbilstoši normatīvo aktu prasībām, kas regulē zemes ierīcības projekta izstrādi

Zemes ierīcības darbu plāns izstrādāts izmantojot 2002. gada sagatavoto zemes robežu plānu mērogā 1:1000. Reģistrēts Valsts zemes dienestā 2002. gada 5. decembrī.

ZEMES IERĪCĪBAS DARBU PLĀNS		LAPA
GRAFISKO DAĻA IZSTRĀDĀTA MĒROGĀ 1:500		4
IZDRUKAS MĒROGS 1:700		LAPAS
Mēroga koeficients: 0.999604		4