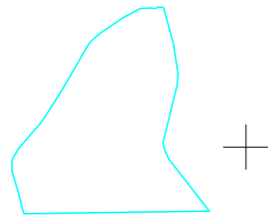
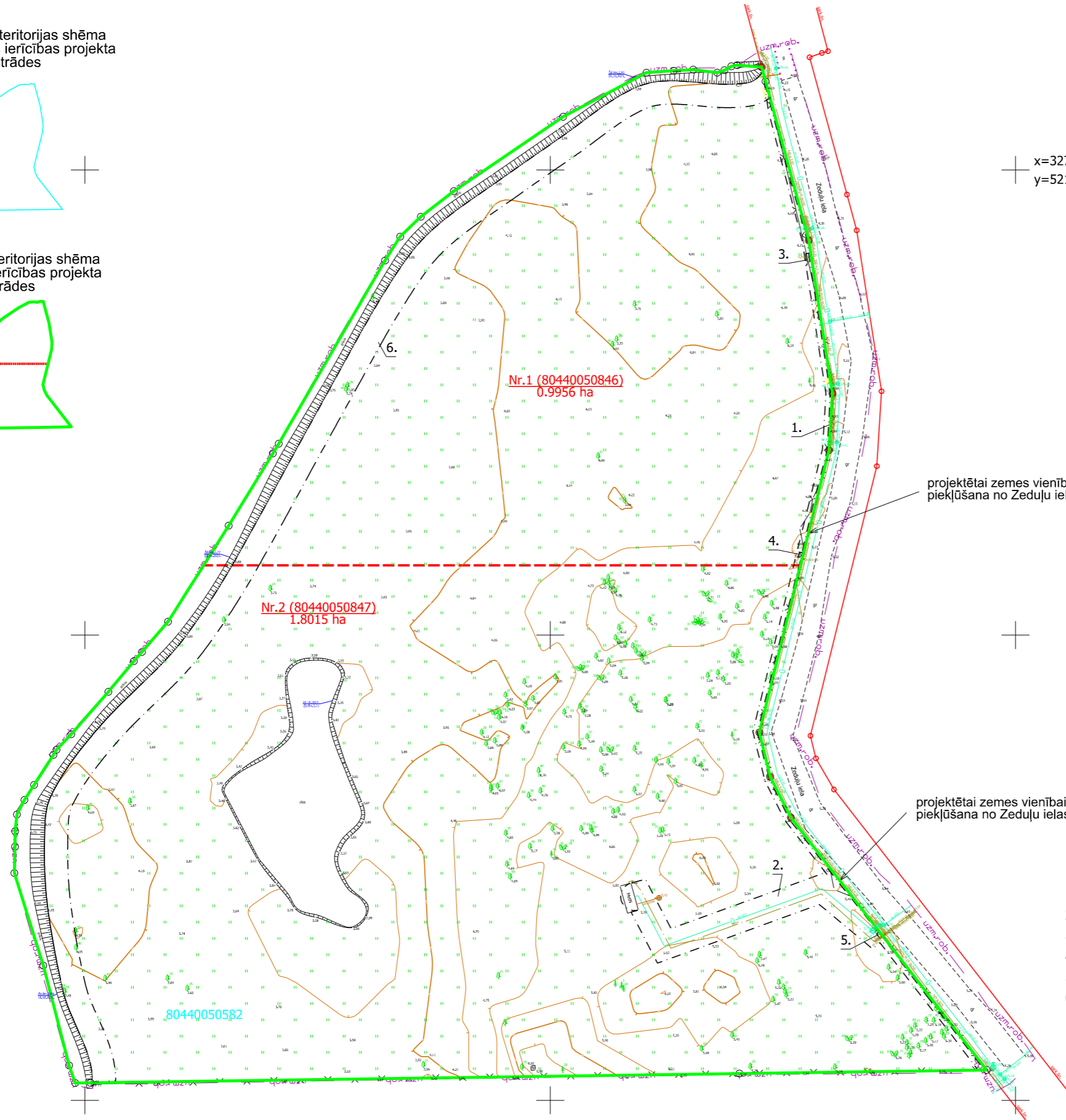
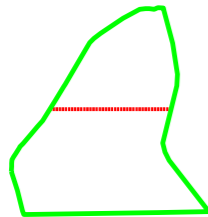


Projektētās teritorijas shēma pirms zemes ierīcības projekta izstrādes



Projektētās teritorijas shēma pēc zemes ierīcības projekta izstrādes



		Saskaņots
AS "Sadales tīkls"	Ivars Cīrulis	01.06.2023., Nr. 309020-22/P-102580
PA "Carnikavas Komunālserviss" Ielu un ceļu uzturēšanas nodaļa	Pēteris Sablīns	08.06.2023.
PA "Carnikavas Komunālserviss" Hidromeliorācijas inženieris	Lelde Balode	01.06.2023., Nr.229.
Ādažu novada pašvaldības teritorijas plānotājs	Silvis Grīnbergs	13.06.2023.

Nr. projektā	Adresācijas priekšlikums	Plānotais NĪLM
Nr.1	Zeduļu iela 29, Kadaga, Ādažu pag., Ādažu nov.	0601 -0.2500 ha 0101 - 0.7456 ha
Nr.2	Zeduļu iela 27, Kadaga, Ādažu pag., Ādažu nov.	0601 -0.2500 ha 0101 - 1.5515 ha

Esošā zemes vienība	
Kadastra apzīmējums	Platība, ha
80440050582	2.7971

Projektētās zemes vienības			Apgrūtinājumi		
Nr.	Kadastra apzīmējums	Platības no esošajām zemes vienībām	Platība, ha	Kārtas Nr.	Klasifikācijas kods
1.	80440050846	0.9956 ha no 80440050582	0.9956	1.	7312050201
				2.	7312010101
				3.	7312050300
				4.	7312050300
				6.	7312010400
				—	—
2.	80440050847	1.8015 ha no 80440050582	1.8015	1.	7312050201
				2.	7312010101
				5.	7312050300
				6.	7312010400
				—	—
				—	—
			2.7971		

projektētai zemes vienībai Nr.1 piekļūšana no Zeduļu ielas

projektētai zemes vienībai Nr.2 piekļūšana no Zeduļu ielas

- Aizsargjoslu klasifikācijas koda atšifrējums:
- 7312050201 - ekspluatācijas aizsargjoslas teritorija gar elektrisko tīklu kabeļu līniju
 - 7312010101 - ekspluatācijas aizsargjoslas teritorija ap ūdensvadu, kas atrodas līdz 2 metru dziļumam
 - 7312050300 - ekspluatācijas aizsargjoslas teritorija ap elektrisko tīklu sadales iekārtu
 - 7312050300 - ekspluatācijas aizsargjoslas teritorija ap elektrisko tīklu sadales iekārtu
 - 7312050300 - ekspluatācijas aizsargjoslas teritorija ap elektrisko tīklu sadales iekārtu
 - 7312010400 - ekspluatācijas aizsargjoslas teritorija gar drenām un atklātiem grāvjiem

Apzīmējumi	
80440050582	esošās zemes vienības kadastra apzīmējums
	esošās zemes vienības robeža ar robežpunktu
	zemes ierīcības projekta robeža
	projektēto zemes vienību robežas
Nr.1 (80440050846) 0.9956 ha	projektētās zemes vienības kadastra apzīmējums un platība
	nekustamā īpašuma apgrūtinājuma robeža

Zemes ierīcības projekts "Baltmeldri", Ādažu pag., Ādažu nov.	
Zemes ierīcības projekta grafiskās daļas mērogs 1:1000 LKS-92 koordinātu sistēma Mēroga koeficients 0.999606	Kartogrāfiskā pamatne: zemes robežu plāns M 1:2000 (sert.mērn.L.Miezītis, 21.02.2017.) savietots ar 20.08.2021. topogrāfisko plānu (sert.ģeod.U.Lehīla-Frolovs)
Nekustamā īpašuma "Baltmeldri" īpašnieks	Raimonds Mekša
Jana Brice	Zemes ierīkotāja sertifikāta Nr.AA0163 izdots 13.12.2016., derīgs 13.12.2026.