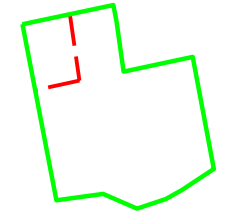



Projektētās teritorijas shēma pirms projekta

Projektētās teritorijas shēma pēc projekta



Esošās zemes vienības

kadastra apzīmējums	platība, ha
80440040005	1,06

Projektētās zemes vienības un apgrūtinājumi

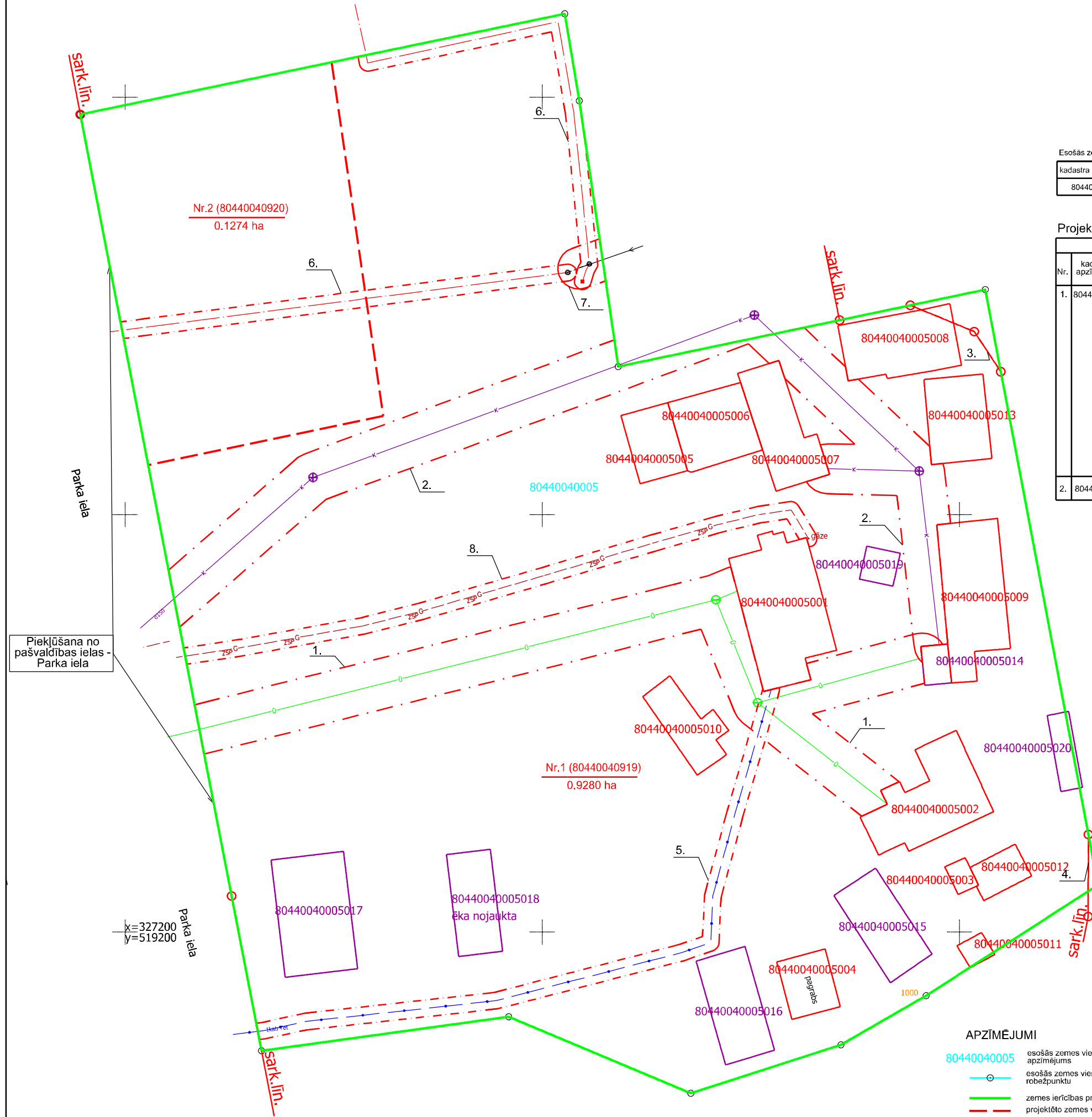
projektētās zemes vienības				apgrūtinājumi			
Nr.	kadastra apzīmējums	platības no esošajām zemes vienībām	platība, ha	Kartas Nr.	klasifikācijas kods	piezīmes	
1.	80440040919	80440040005	0,9280 ha	0,9280	1.	7312010101	ekspluatācijas aizsargjoslas teritorija ap ūdensvadu, kas atrodas līdz 2 metru dziļumam
					2.	7312010300	ekspluatācijas aizsargjoslas teritorija gar pašteses kanalizācijas vadu
					3.	7312030100	ekspluatācijas aizsargjoslas teritorija gar ielu vai ceļu – sarkanā līnija
					4.	7312030100	ekspluatācijas aizsargjoslas teritorija gar ielu vai ceļu – sarkanā līnija
					5.	7312040100	ekspluatācijas aizsargjoslas teritorija gar pazemes elektronisko sakaru tīklu līniju un kabeļu kanalizāciju
					6.	7312050201	ekspluatācijas aizsargjoslas teritorija gar elektrisko tīklu kabeļu līniju
					7.	7312050601	ekspluatācijas aizsargjoslas teritorija ap elektrisko tīklu gaisvadu līniju pilsētās un ciemos ar nominālo spriegumu līdz 20 kilovoltiem
					8.	7312080101	ekspluatācijas aizsargjoslas teritorija gar gāzesvadu ar spiedienu līdz 0,4 megapaskāļiem
2.	80440040920	80440040005	0,1274 ha	0,1274	7.	7312050201	ekspluatācijas aizsargjoslas teritorija gar elektrisko tīklu kabeļu līniju
			Kopā	1,06 (1,0554)			

SASKAŅOTS		
SIA "Tet"	A. Savickis	16.05.2023
AS "Sadales tīkls"	Nr. 309020-22/P-100913	28.04.2023
AS "Gaso"	V. A. Škinčs	05.06.2023
SIA "Ādažu ūdens"	J. Neilands	27.06.2023
PU "Carnikavas komunālserviss"	L. Balode	07.06.2023
Ādažu novada pašvaldība Teritorijas plānošanas nodaļa	M. Cinis	26.06.2023

MDC Pārbaudīts un reģistrēts pašvaldības ADTI datu bāzē ar Nr. **ZI 250546**
Mērogs 1 : 500
2023. gada 28. jūnijs

lātr.: +371 67496833 e-pasts: infodati@mdc.lv www.mdc.lv www.topografija.lv

Zemes ierīcības projekts Parka iela 2A (kad. apz. 80440040005) Ādaži, Ādažu novads	
Zemes ierīcības projekta grafiskās daļas mērogs 1 : 500 Koordīnātu sistēma LKS-92 Mēroga koeficients 0.9996	Kartogrāfiskā pamatne: - Zemes robežu, situācijas un apgrūtinājumu plāns M1:2000, uzņēmēja "BaltSurvey" 04.04.2006. - Informācija no augstas detalizācijas topogrāfiskās datu bāzes planšēte 4313-14-35.1.
Nekustamā īpašuma īpašnieks	Pēteris Trubačs
SIA "AZIMUTS inženierpēte", Reģ.Nr.40003879063, Skolas ielā 21-303 tel.67271134	
SIA "AZIMUTS inženierpēte" valdes locekle	Kristīne Mitule
Zemes ierīkotājs Kristīne Mitule	Zemes ierīkotāja sertifikāta Nr.AA0012, izdots 26.02.2009., derīgs līdz 25.02.2024.
Zemes ierīcības projekts izstrādāts	20.04.2023.



APZĪMĒJUMI

- 80440040005 esošās zemes vienības kadastra apzīmējums
- o esošās zemes vienības robeža ar robežpunktu
- zemes ierīcības projekta robežas
- projektēto zemes vienību robežas
- Nr.1 (80440040919) 0,9280 ha projektētās zemes vienības kadastra apzīmējums un platība
- - - nekustamā īpašuma apgrūtinājuma robeža

Piekļūšana no pašvaldības ielas - Parka iela

x=327200
y=519200