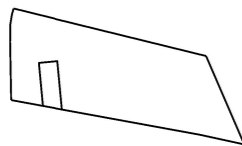



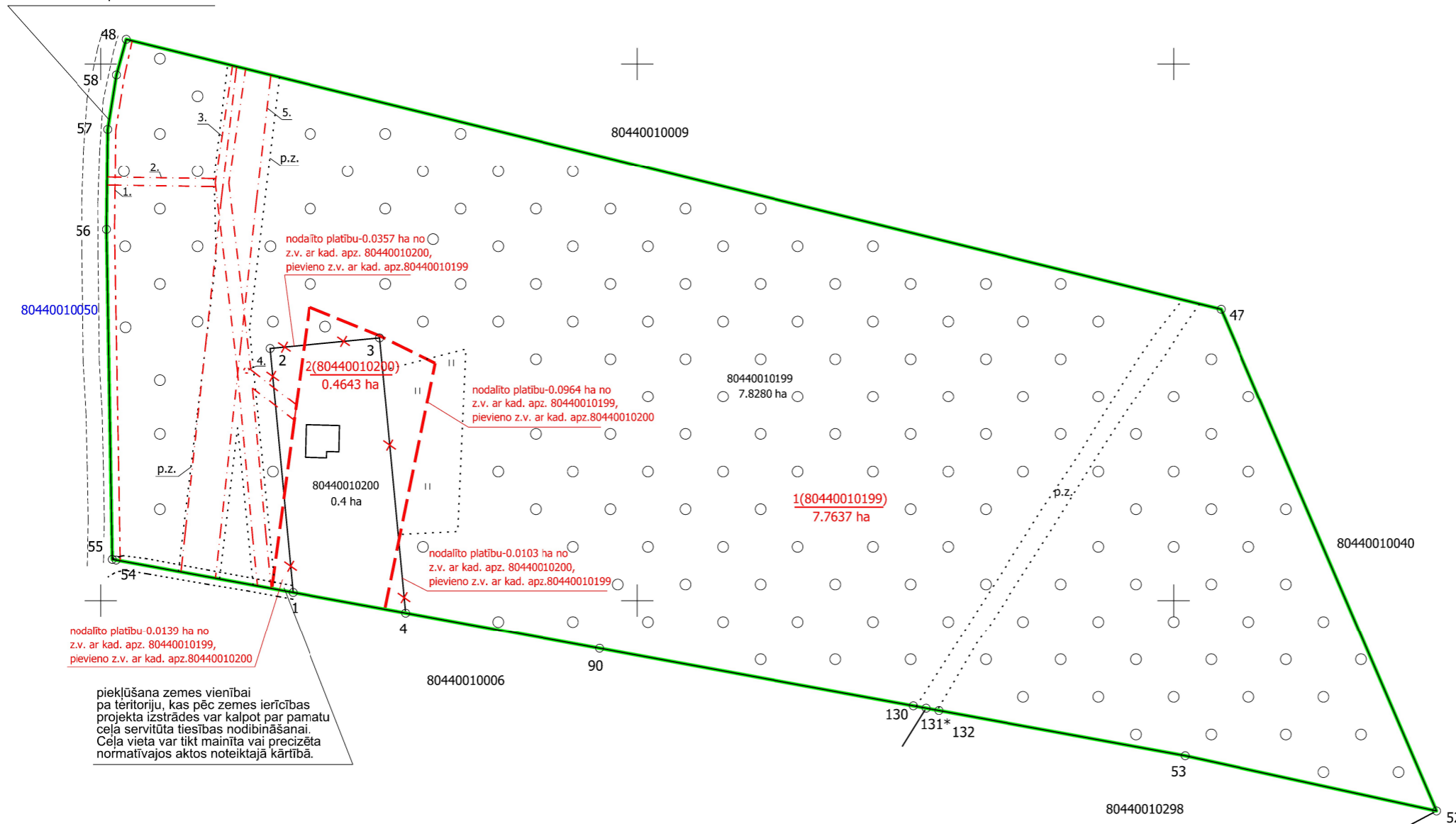
Zemes vienības shēma pirms projekta izstrādes



Zemes vienību shēma pēc projekta izstrādes



pieklūšana zemes vienībai no z.v. ar kad.apz.80440010050



nodalīto platību 0.0139 ha no z.v. ar kad. apz. 80440010199, pievieno z.v. ar kad. apz.80440010200

pieklūšana zemes vienībai pa teritoriju, kas pēc zemes ierīcības projekta izstrādes var kļūst par pamatu ceļa servitūta tiesības nodibināšanai. Ceļa vieta var tikt mainīta vai precizēta normatīvajos aktos noteiktajā kārtībā.

Saskaņojumi			
hidromeliorācijas inženiere	26.07.2023	L.Balode	Nr.308
A/S "Sadales tīkli"	19.07.2023	S.Šeikins	P-104760
ceļu un tiltu būvinženieris	19.07.2023	P.Sabljins	Nr.308
Ādažu novada teritorijas plānotājs - arhitekts	26.07.2023	M.Cinis	saskaņots



x=332400
y=522400

MDC Mēriniecības Datu Centrs
Pārbaudīts un reģistrēts pašvaldības ADTI datu bāzē ar Nr. **ZI 251963**
2023. gada 1. augusts
tālr.: +371 67496833 e-pasts: infodati@mdc.lv www.mdc.lv www.topografija.lv

esošās zemes vienības	
Kadastra apzīm.	platība, ha
80440010199	7.8280
80440010200	0.4
Kopā	8.2280

- Apzīmējumi
- projektētās teritorijas robeža
 - - - projektēto zemes vienību robežas
 - 1(80440010199)
7.7637 ha projektētās zemes vienības numurs un platība
 - 80440010199 zemes vienības kadastra apzīmējums
 - 48 esošās zemes vienības robežas ar robežpunktu

esošās zemes vienības	platība, ha	nodala	pievieno	platība ha	apgrūtinājumi	
					kārtas Nr.	klasifikatora kods
1. 80440010199 "Oši"	7.8280	80440010199-0.0964 ha 80440010199-0.0139 ha	80440010200-0.0357 ha	7.7637	1.	7312030100
			80440010200-0.0103 ha		2.	7312050202
2. 80440010200 "Liepas"	0.4	80440010200-0.0357 ha 80440010200-0.0103 ha	80440010199-0.0964 ha	0.4643	3.	7312050801
			80440010199-0.0139 ha		4.	7312050300
kopā	8.2280			8.2280	5.	7312050802

x=332000
y=521800

Zemes ierīcības projekts
z.v.kad.apz. 80440010199 (Smilškalnu iela 26, Divezeri, Ādažu pag., Ādažu nov.)
z.v.kad.apz. 80440010200 ("Liepas", Divezeri, Ādažu pag., Ādažu nov.)

Zemes ierīcības projekts mēroga 1:2000

Kartogrāfiskā pamatne - zemes robežu plāns: 80440010199 M 1: 2000
SIA "Merico", mērnīks M.Seržans, 12.09.2018
Kartogrāfiskā pamatne - zemes robežu plāns: 80440010200 M 1: 2000
SIA "M un M risinājumi", mērnīks L.Miezītis, 18.05.2018

Projektam piekřītu, iebildumu nav, SASKAŅOTS.	z.v.ar kad.apz.80440010199 ģpařnieks	SIA "Baltex nami" valdes loceklis Mārtiņš Ratnieks		
Projektam piekřītu, iebildumu nav, SASKAŅOTS.	z.v.ar kad.apz.80440010200 ģpařnieks	Jānis Lapsiņš		
Projektam piekřītu, iebildumu nav, SASKAŅOTS.	z.v.ar kad.apz.80440010200 ģpařnieks	Rinalds Lapsiņš pilnvarota persona Jānis Lapsiņš		

SIA "Baltex Group", reģistrācijas Nr.LV40103274353, zemes ierīkotāja sertifikāts zemes ierīcības darbu veikšanai sērija Nr.AA0168, izsniegts 2010.gada 29.decembra, derīgs līdz 2025.gada 28.decembrim.

Apliecinu, ka zemes ierīcības projekts izstrādāts atbilstoši normatīvo aktu prasībām, kas regulē zemes ierīcības projekta izstrādi.

Māris Seržans

SIA "Baltex Group"
reģistrācijas Nr.LV40103274353
biroja adrese:
Leņķa iela 9, Rīga, LV-1006
Telefons: 20050067
e-pasts: memieki@baltexgroup.lv