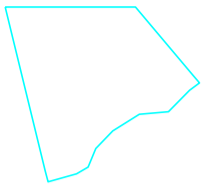
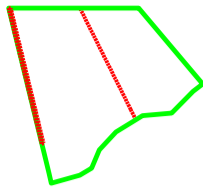


Projektētās teritorijas shēma pirms zemes ierīcības projekta izstrādes



Projektētās teritorijas shēma pēc zemes ierīcības projekta izstrādes

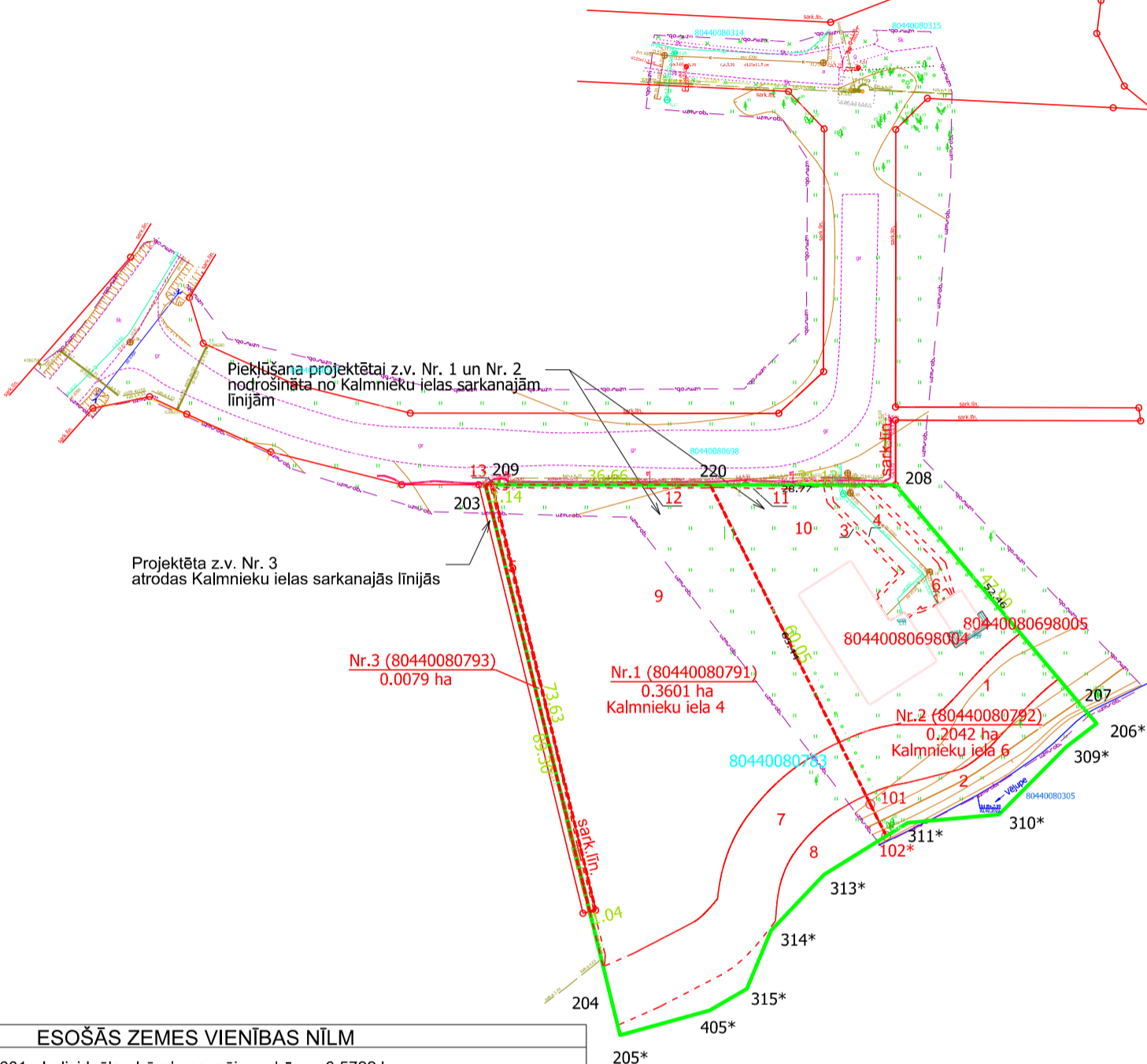


Organizācija	Saskaņots Vārds, uzvārds	Datums	Paraksts
AS Sadales tīkls	Vladlens Dukulis	19.07.2023.	saskaņots Nr.309020-22/P-105255
Ādažu novada pašvaldības agentūras Carnikavas komunālserviss Klientu apkalpošanas un sabiedrisko attiecību speciāliste	Kristīne Strode	07.08.2023.	saskaņots e-pasts Nr. 340
Ādažu novada pašvaldības agentūras Carnikavas komunālserviss Ielu un ceļu uzturēšanas nodaļas vadītājs - ceļu un tiltu būvzinienieris	Pēteris Sablins	08.08.2023.	saskaņots e-pasts Nr. 340
Ādažu novada teritorijas plānotājs	Miķelis Cinis	27.07.2023.	saskaņots e-pasts
SIA "Ādažu ūdens" teh. direktora vietnieks	M.Arnavs	27.07.2023.	saskaņots e-pasts

Teritorijas plānotā\atļautā izmantošana: ir Mazstāvu dzīvojamās apbūves zonā

ESOŠĀS ZEMES VIENĪBAS

KADASTRA APZĪMĒJUMS	PLATĪBA
80440080783	0,5722 ha
KOPĀ	0,5722 ha



ESOŠĀS ZEMES VIENĪBAS NĪLM
0601 - Individuālo dzīvojamo māju apbūve - 0.5722 ha
PROJEKTĒTO ZEMES VIENĪBU NĪLM
1. 0601 - Individuālo dzīvojamo māju apbūve - 0.3601 ha
2. 0601 - Individuālo dzīvojamo māju apbūve - 0.2042 ha
3. 1101 - Zeme dzelzceļa infrastruktūras zemes nodalījuma joslā - 0.0079 ha

MDC Pārbaudīts un reģistrēts pašvaldības ADTI datu bāzē ar Nr. **ZI 254287**
2023. gada 12. septembris
Mēriņcības Datu Centrs
tālrunis: +371 67496833 e-pasts: infodati@mdc.lv www.mdc.lv www.topografija.lv

PROJEKTĒTĀS ZEMES VIENĪBAS UN APGRŪTINĀJUMI					
PROJEKTĒTĀS ZEMES VIENĪBAS			APGRŪTINĀJUMI		
Nr.	KADASTRA APZĪMĒJUMS	PLATĪBAS NO ESOŠAJĀM ZEMES VIENĪBĀM	PLATĪBA	KĀRTAS Nr.	KLASIFIKĀCIJAS KODS
1.	80440080791	0.3601 ha no 80440080783	0.3601 ha	7 8 9 12 13	7311020300 7311050400 7311090900 7312050201 7312050300
2.	80440080792	0.2042 ha no 80440080783	0.2042 ha	1 2 3 4 6 10 11	7311020300 7311050400 7312010101 7312010300 7312050300 7311090900 7312050201
3.	80440080793	0.0079 ha no 80440080783	0.0079 ha	12 5	7312050201 7312030100
			kopā	0.5722 ha	

APZĪMĒJUMI	
01000110002	ESOŠĀS ZEMES VIENĪBAS KADASTRA APZĪMĒJUMS
308	ESOŠĀS ZEMES VIENĪBAS ROBEŽA AR ROBEŽPUNKTU
	ZEMES IERĪCĪBAS PROJEKTA ROBEŽA
101	PROJEKTĒTO ZEMES VIENĪBU ROBEŽAS AR ROBEŽPUNKTU UN TĀ NUMURU
Nr.3 (0100 123 0250) 0,3482 ha	PROJEKTĒTĀS ZEMES VIENĪBAS KADASTRA APZĪMĒJUMS UN PLATĪBA
sark.līn.	SARKANĀ LĪNIJA
	ESOŠĀS ZEMES VIENĪBAS ROBEŽA, KAS TIKS DZĒSTA
7312010101	ekspluatācijas aizsargjoslas teritorija ap ūdensvadu, kas atrodas līdz 2 metru dziļumam
7312010300	ekspluatācijas aizsargjoslas teritorija gar paštesces kanalizācijas vadu
7311020300	mākslīga ūdensobjekta, kura platība ir lielāka par 0,1 hektāru, vides un dabas resursu aizsardzības aizsargjoslas teritorija
7311050400	tauvas joslas teritorija gar mākslīgi izbūvētu kanālu
7312030100	ekspluatācijas aizsargjoslas teritorija gar ielu vai ceļu – sarkanā līnija
7312050300	ekspluatācijas aizsargjoslas teritorija ap elektrisko tīklu sadales iekārtu
7311090900	vides un dabas resursu ķīmiskās aizsargjoslas teritorija ap pazemes ūdens ņemšanas vietu
7312050201	ekspluatācijas aizsargjoslas teritorija gar elektrisko tīklu kabelu līniju

Zemes ierīcības projekts Kalmnieku iela 6, Ādaži, Ādažu novads		
Zemes ierīcības projekta grafiskās daļas mērogs 1:1000	Kartogrāfiskā materiāla pamatne - Zemes robežu plāns, M 1:1000, mēriņciņks T.Romanova, 31.01.2023. Augstas detalizācijas topogrāfiskais plāns, M 1:500, mēriņciņks G.Zariņš, 2023. gads ADTI, M 1:500, SIA MDC, izsniegta 13.07.2023.	
Koordinātu sistēma LKS-92 Mēroga koeficients 0.999600		
Nekustama īpašuma Kalmnieku iela 6 kopīpašnieks	Daina Veinberga	07.07.2023.
Nekustama īpašuma Kalmnieku iela 6 kopīpašnieks	Juris Romancēvičs	07.07.2023.
Nekustama īpašuma Kalmnieku iela 6 kopīpašnieks	Zigurds Ozoliņš	07.07.2023.
Zemes ierīkotājs Tatjana Romanova 07.07.2023.	Zemes ierīkotāja sertifikāta Nr.CA0019 izdots 18.10.2019., derīgs līdz 20.01.2028.	