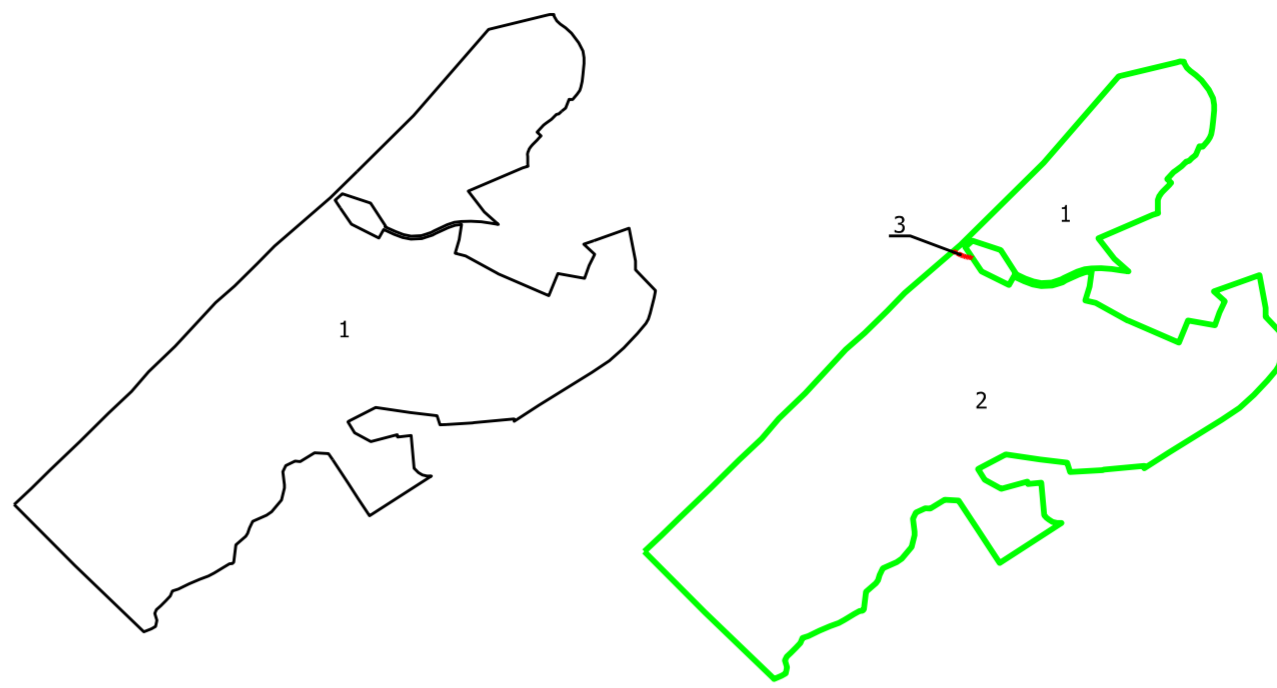


Esošās zemes vienības	
Kadastra apzīmējums	Platība, ha
80520010055	100.35
kopā: 100.35	

Projektētās zemes vienības un apgrūtinājumi					
Projektētās zemes vienības				Apgrūtinājumi	
1	80520010071	18.86 ha no 80520010055	18.86 ha	6	7311010100
				8	7311010300
				9	7312030303
				11	7311050200
				13	7311020104
				17	7313050400
2	80520010076	81.47 ha no 80520010055	81.47 ha	1-5	7312050201
				6	7311010100
				7	7311050300
				8	7311010300
				10	7312030303
				12	7311020205
				14	7313050300
				15	7311090100
				16	7311090900
				17	7313050400
				18	7313100100
				19	7313100100
				3	80520010081
8	7311010300				
17	7313050400				
			kop	100.35	

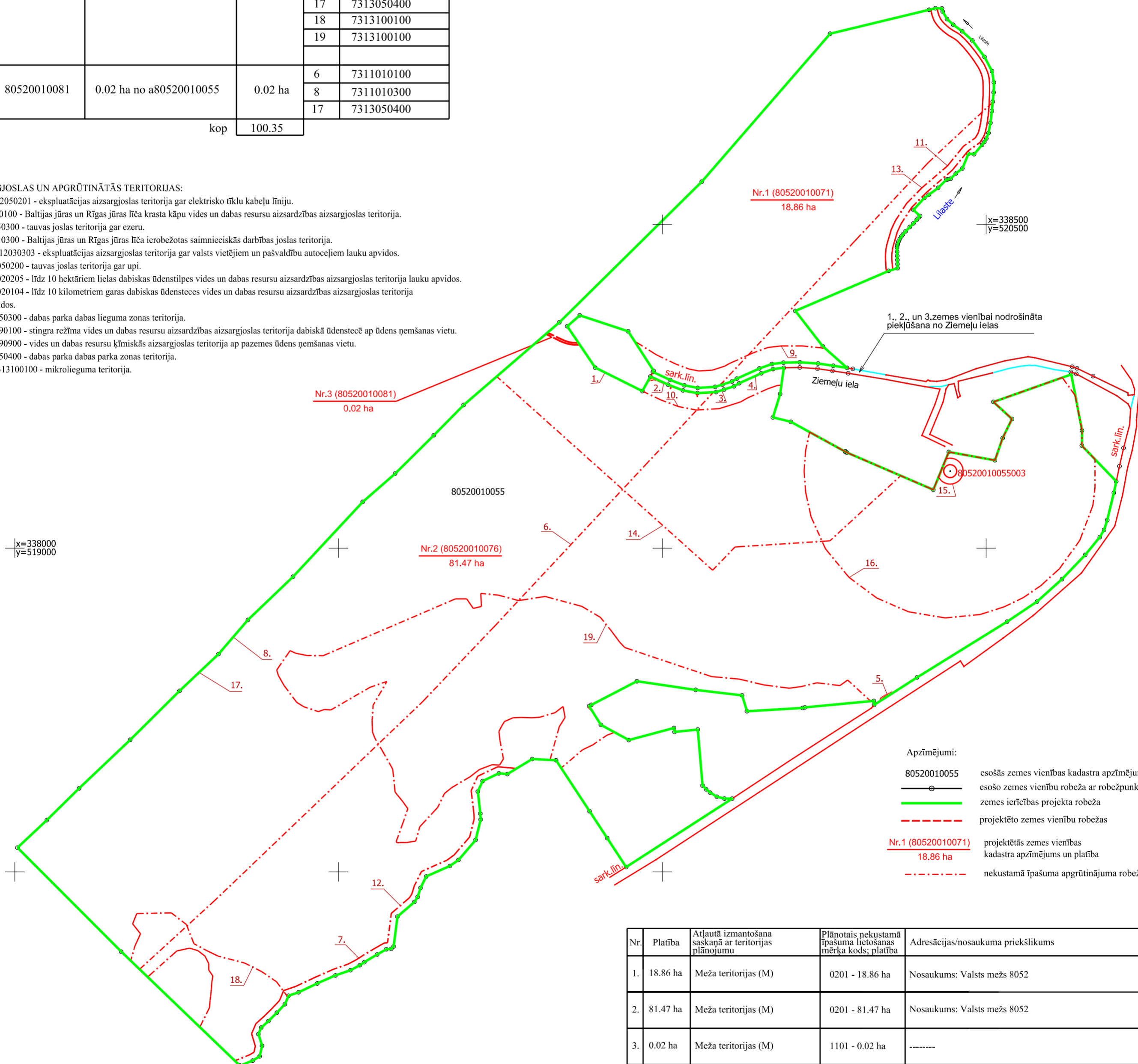
Projektētās teritorijas shēma pirms zemes ierīcības projekta izstrādes

Projektētās teritorijas shēma pēc zemes ierīcības projekta izstrādes




AIZSARGJOSLAS UN APGRŪTINĀTĀS TERITORIJAS:

1. - 5. 7312050201 - ekspluatācijas aizsargjoslas teritorija gar elektrisko tīklu kabeļu līniju.
6. 7311010100 - Baltijas jūras un Rīgas jūras līča krasta kāpu vides un dabas resursu aizsardzības aizsargjoslas teritorija.
7. 7311050300 - tauvas joslas teritorija gar ezeru.
8. 7311010300 - Baltijas jūras un Rīgas jūras līča ierobežotas saimnieciskās darbības joslas teritorija.
- 9., 10. 7312030303 - ekspluatācijas aizsargjoslas teritorija gar valsts vietējiem un pašvaldību autoceļiem lauku apvidos.
11. 7311050200 - tauvas joslas teritorija gar upi.
12. 7311020205 - līdz 10 hektāriem lielas dabiskas ūdenstilpes vides un dabas resursu aizsardzības aizsargjoslas teritorija lauku apvidos.
13. 7311020104 - līdz 10 kilometriem garas dabiskas ūdensteces vides un dabas resursu aizsardzības aizsargjoslas teritorija lauku apvidos.
14. 7313050300 - dabas parka dabas lieguma zonas teritorija.
15. 7311090100 - stingra režīma vides un dabas resursu aizsardzības aizsargjoslas teritorija dabiskā ūdenstecē ap ūdens ņemšanas vietu.
16. 7311090900 - vides un dabas resursu ķīmiskās aizsargjoslas teritorija ap pazemes ūdens ņemšanas vietu.
17. 7313050400 - dabas parka dabas parka zonas teritorija.
- 18., 19. 7313100100 - mikrolieguma teritorija.



Nr.	Platība	Atļautā izmantošana saskaņā ar teritorijas plānojumu	Plānotais nekustamā īpašuma lietošanas mērķa kods; platība	Adresācijas/nosaukuma priekšlikums
1.	18.86 ha	Meža teritorijas (M)	0201 - 18.86 ha	Nosaukums: Valsts mežs 8052
2.	81.47 ha	Meža teritorijas (M)	0201 - 81.47 ha	Nosaukums: Valsts mežs 8052
3.	0.02 ha	Meža teritorijas (M)	1101 - 0.02 ha	-----



Organizācija	Skaņotājs	Datums	paraksts	Piezīmes
VSIA "Zemkopības ministrijas nekustamie īpašumi"	J.Ķēniņš	15.08.2023.	e-pasts	Nr.10158
AS "Sadales tīkls"	J.Doniņš	07.08.2023.	e-paraksts	Nr.309020-22/P-106177
SIA "Tet"	A.Savickis	23.08.2023.	e-paraksts	Nr.PN-269782
Ādažu novada pašvaldības Teritorijas plānošanas nodaļas vecākais teritorijas plānotājs	Z.Varts	23.08.2023.	e-pasts	-
Ādažu novada pašvaldības agentūra "Carnikavas komunālserviss"	A.Solovjovs	07.09.2023.	e-pasts	Nr.383

ZEMES IERĪCĪBAS PROJEKTS "Valsts mežs 8052", Carnikavas pagasts, Ādažu novads			
Zemes ierīcības projekta grafiskās daļas mērogs 1:5000 LKS-92 koordinātu sistēma Mēroga koeficients 0.999605		Kartogrāfiskā pamatne: zemes vienības ar kad.apz.80520010055 Zemes robežu plāns, M 1:5 000; sertificēta mērniece Egita Metenko, 29.04.2019.	
Projektam pieņemts, iebildumu nav. Saskaņots. īpašuma "Valsts mežs 8052" ar kad.Nr.80520010055 īpašnieks	e-paraksts	AS "Latvijas valsts meži" pilnvarota persona Anita Luca	23.08.2023.
Zemes ierīkotāja sertifikāts, AA0127, izdots 29.09.2010., derīgs līdz 28.09.2025.			
Apliecinu, ka zemes ierīcības projekts izstrādāts atbilstoši normatīvo aktu prasībām, kas regulē zemes ierīcības projekta izstrādi		e-paraksts	Didzis Ozoliņš 08.09.2023.