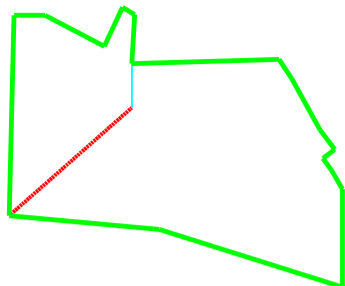



Projektētās teritorijas shēma pirms zemes ierīcības projekta izstrādes

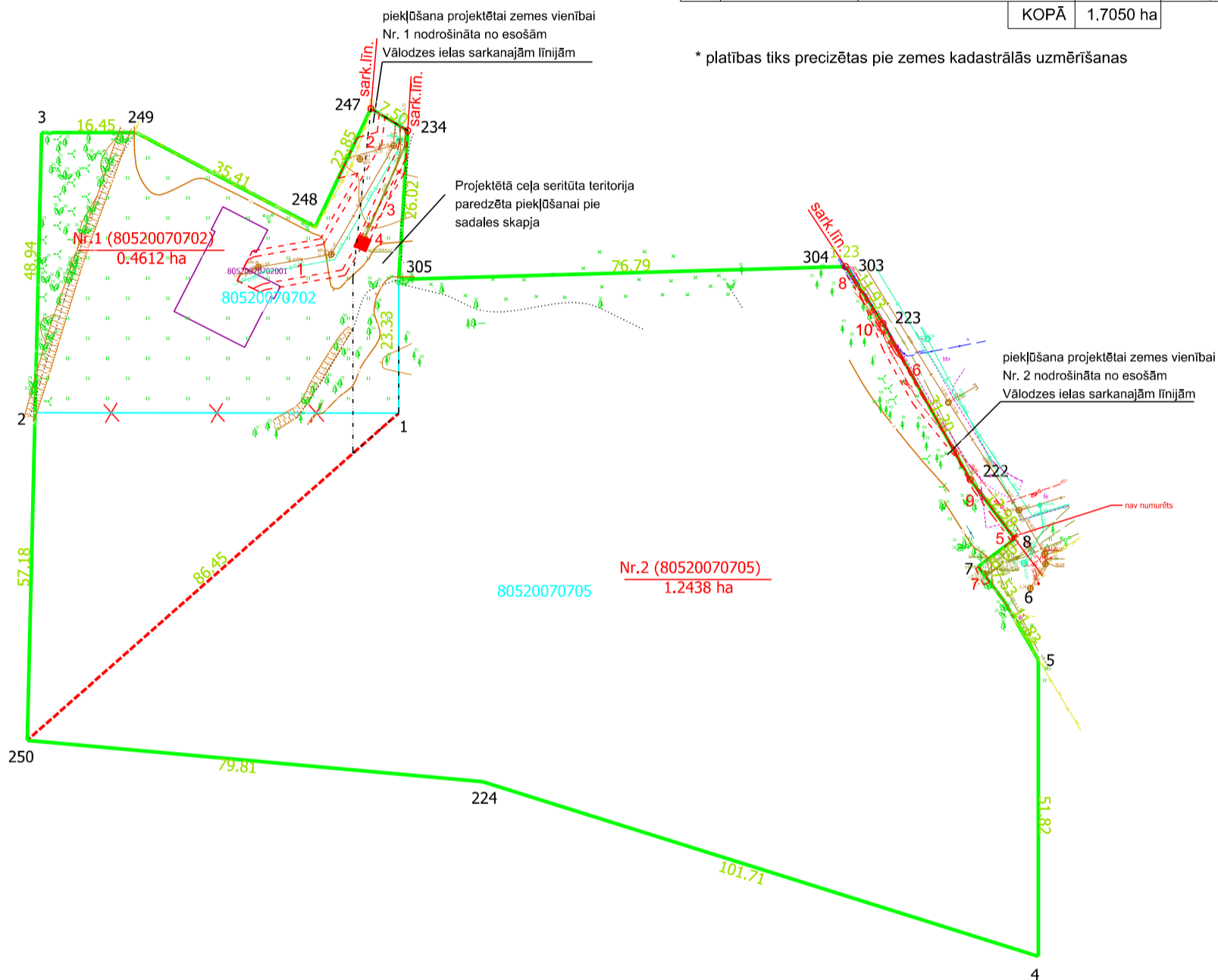
Projektētās teritorijas shēma pēc zemes ierīcības projekta izstrādes



ESOŠĀ ZEMES VIENĪBA	
KADASTRA APZĪMĒJUMS	PLATĪBA
80520070705	1.4253 ha
80520070702	0.2797 ha
KOPĀ	1.7050 ha

PROJEKTĒTĀS ZEMES VIENĪBAS				APGRŪTINĀJUMI	
Nr.	KADASTRA APZĪMĒJUMS	PLATĪBAS NO ESOŠAJĀM ZEMES VIENĪBĀM	PLATĪBA*	KĀRTAS Nr.	KLASIFIKĀCIJAS KODS
1	80520070702	0.2797 ha no 80520070702 0.1815 ha no 80520070705	0.4612 ha	1	7312010101
				2	7312010300
				3	7312050201
				4	7312050300
2	80520070705	1.2438 ha no 80520070705	1.2438 ha	5	7312010101
				6	7312010300
				7	7312050300
				8	7312040100
				9	7312050201
				10	7312080101
KOPĀ			1.7050 ha		

* platības tiks precizētas pie zemes kadastrālās uzmērīšanas



TERITORIJAS PLĀNOTĀ IZMANTOŠANA
Nr.1, 2 - savrupmāju apbūves teritorija (DzS)

MDC Pārbaudīts un reģistrēts pašvaldības ADTI datu bāzē ar Nr. **ZI 221945**
2021.gada 10.septembrī
Mēriņniecības Datu Centrs
tālrunis: +371 67496833 e-pasts: infodat@mdc.lv www.mdc.lv www.topografija.lv

Organizācija	Saskaņots		
	Vārds, uzvārds	Datums	Paraksts
AS Sadales tīkls	Kārlis Zalāns	19.08.2021.	saskaņots
AS GASO	Gatis Graudiņš	19.08.2021.	saskaņots

APZĪMĒJUMI	
80480080011	ESOŠĀS ZEMES VIENĪBAS KADASTRA APZĪMĒJUMS
301	ESOŠĀS ZEMES VIENĪBAS ROBEŽA AR ROBEŽPUNKTU
	ZEMES IERĪCĪBAS PROJEKTA ROBEŽA
101	PROJEKTĒTO ZEMES VIENĪBU ROBEŽAS AR ROBEŽPUNKTU UN TĀ NUMURU
Nr.1 (80480080011) 0.0900 ha	PROJEKTĒTĀS ZEMES VIENĪBAS KADASTRA APZĪMĒJUMS UN PLATĪBA
sark.lin.	SARKANĀ LĪNIJA
	PROJEKTĒTĀ CEĻA SERVIDĪTĀ TERITORIJĀ
7312040100	ekspluatācijas aizsargjoslas teritorija gar pazemes elektronisko sakaru tīklu līniju un kabeļu kanalizāciju
7312050201	ekspluatācijas aizsargjoslas teritorija gar elektrisko tīklu kabeļu līniju
7312010300	ekspluatācijas aizsargjoslas teritorija gar pašteces kanalizācijas vadu
7312050300	ekspluatācijas aizsargjoslas teritorija ap elektrisko tīklu sadales iekārtu
7312010101	ekspluatācijas aizsargjoslas teritorija ap ūdensvadu, kas atrodas līdz 2 metru dziļumam
7312080101	ekspluatācijas aizsargjoslas teritorija gar gāzesvadu ar spiedienu līdz 0,4 megapaskāļiem

Zemes ierīcības projekts "Dadzīši" un Vālodzes iela 18B, Kalngale, Carnikavas pagasts, Ādažu novads		
Zemes ierīcības projekta grafiskās daļas mērogs 1:1000 Koordinātu sistēma LKS-92 Mēroga koeficients 0.999601	Kartogrāfiskā materiāla pamatne - 80520070705: Zemes robežu plāns, M 1:2000, mērnieks D.Glizdeniece, 20.01.2017. 80520070702: Zemes robežu plāns, M 1:500, mērnieks D.Glizdeniece, 20.01.2017. Augstas detalizācijas topogrāfiskā informācija, M 1:500, mērnieks D.Glizdeniece, 20.01.2017.	
Nekustamā īpašuma Vālodzes iela 18B īpašnieks	Edgars Štrombergs	03.08.2021.
Nekustamā īpašuma Dadzīši īpašnieks	Dzintra Ūdre	03.08.2021.
Zemes ierīkotājs Tatjana Romanova 03.08.2021.	Zemes ierīkotāja sertifikāta Nr.CA0019, izdots 18.10.2019., derīgs līdz 20.01.2023.	