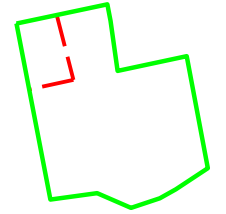



Projektētās teritorijas shēma pirms projekta

Projektētās teritorijas shēma pēc projekta



Esošās zemes vienības

kadastra apzīmējums	platība, ha
80440040005	1,06

Projektētās zemes vienības un apgrūtinājumi

Nr.	projektētās zemes vienības			apgrūtinājumi		
	kadastra apzīmējums	esošajām zemes vienībām	platība, ha	Kārtas Nr.	klasifikācijas kods	piezīmes
1.	80440040919	80440040005	0,94 ha	1.	7312010101	ekspluatācijas aizsargjoslas teritorija ap ūdensvadu, kas atrodas līdz 2 metru dziļumam
				2.	7312010300	ekspluatācijas aizsargjoslas teritorija gar pašteces kanalizācijas vada
				3.	7312030100	ekspluatācijas aizsargjoslas teritorija gar ielu vai ceļu – sarkanā līnija
				4.	7312030100	ekspluatācijas aizsargjoslas teritorija gar ielu vai ceļu – sarkanā līnija
				5.	7312040100	ekspluatācijas aizsargjoslas teritorija gar pazemes elektronisko sakaru tīklu līniju un kabeļu kanalizāciju
				6.	7312050201	ekspluatācijas aizsargjoslas teritorija gar elektrisko tīklu kabeļu līniju
				7.	7312050601	ekspluatācijas aizsargjoslas teritorija ap elektrisko tīklu gaisvadu līniju pilsētās un ciemos ar nominālo spriegumu līdz 20 kilovoltiem
				8.	7312080101	ekspluatācijas aizsargjoslas teritorija gar gāzesvadu ar spiedienu līdz 0,4 megapaskāļiem
2.	80440040920	80440040005	0,12 ha	7.	7312050201	ekspluatācijas aizsargjoslas teritorija gar elektrisko tīklu kabeļu līniju
			Kopā	1,06 (1,0554)		

SASKAŅOTS

SIA "Tet"	A. Savickis	16.05.2023
AS "Sadales tīkls"	Nr. 309020-22IP-100913	28.04.2023
AS "Gaso"	V. A. Škinčs	05.06.2023
SIA "Ādažu ūdens"	J. Neilands	27.06.2023
PU "Carnikavas komunālserviss"	L. Balode	07.06.2023
Ādažu novada pašvaldība Teritorijas plānošanas nodaļa	M. Cinis	02.10.2023
valsts SIA "Zemkopības ministrijas nekustamie īpašumi"	J. Kēniņš	27.06.2023

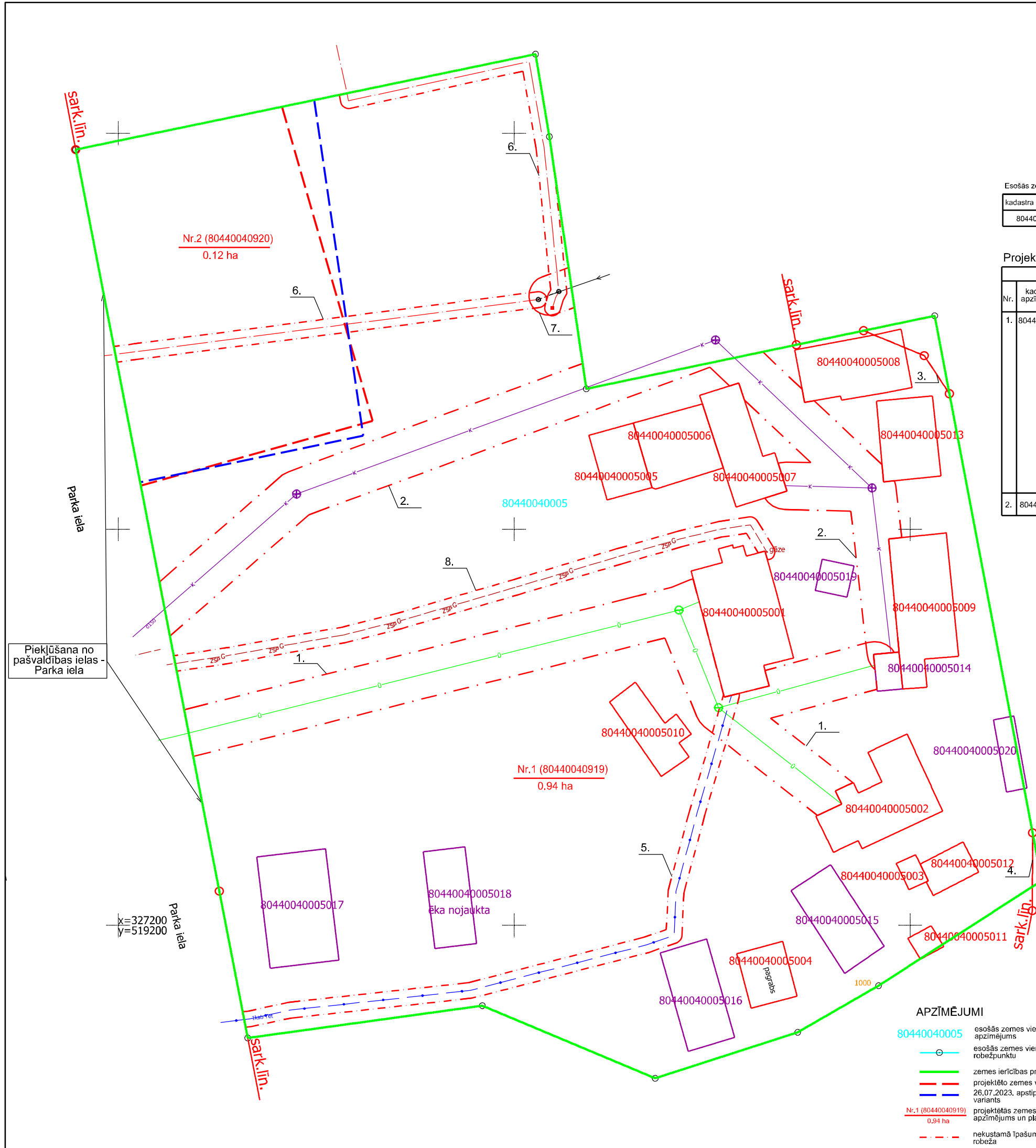
MDC
Mēriniecības Datu Centrs

Pārbaudīts un reģistrēts pašvaldības ADTI datu bāzē ar Nr.
ZI 256562
2023. gada 19. oktobrī

tālr.: +371 67496833 e-pasts: infodati@mdc.lv www.mdc.lv www.topografija.lv

Zemes ierīcības projekts
Parka iela 2A (kad. apz. 80440040005) Ādaži, Ādažu novads

Zemes ierīcības projekta grafiskās daļas mērogs 1 : 500 Koordinātu sistēma LKS-92 Mēroga koeficients 0.9996	Kartogrāfiskā pamatne: - Zemes robežu, situācijas un apgrūtinājumu plāns M1:2000, uzņēmēja "BaltSurvey" 04.04.2006. - Informācija no augstas detalizācijas topogrāfiskās datu bāzes planšete 4313-14-35.1.
Nekustamā īpašuma īpašnieks	Pēteris Trubačs
SIA "AZIMUTS inženierizpēte", Reģ.Nr.40003879063, Skolas ielā 21-303 tel.67271134	
SIA "AZIMUTS inženierizpēte" valdes loceklis	Kristīne Mitule
Zemes ierīkotājs Kristīne Mitule	Zemes ierīkotāja sertifikāta Nr.AA0012, izdots 26.02.2009., derīgs līdz 25.02.2024.
Zemes ierīcības projekts izstrādāts	26.09.2023.



APZĪMĒJUMI

- 80440040005 esošās zemes vienības kadastra apzīmējums
- o — esošās zemes vienības robeža ar robežpunktu
- zemes ierīcības projekta robežas
- projektēto zemes vienību robežas
- 26.07.2023. apstiprinātais sadales variants
- Nr.1 (80440040919) projektētās zemes vienības kadastra apzīmējums un platība
- nekustamā īpašuma apgrūtinājuma robeža

Pieklūšana no pašvaldības ielas - Parka iela

x=327200
y=519200