



Projektētās teritorijas shēma  
pirms zemes ierīcības projekta izstrādes



Projektētās teritorijas shēma  
pēc zemes ierīcības projekta izstrādes



SASKAŅOTS

Organizācija	Skaņotājs	Datums	paraksts	Piezīmes
Ādažu novada teritorijas plānotājs	M.Cinis	30.11.2023.	epasts	
AS Sadales tīkls	A.Dobelis	12.10.2023.	edoc	Nr.P-109611
PA Carnikavas komunālserviss	P.Šablīns	17.10.2023.	epasts	Nr.445
AS GASO	V.A.Skinčs	11.10.2023.	edoc	

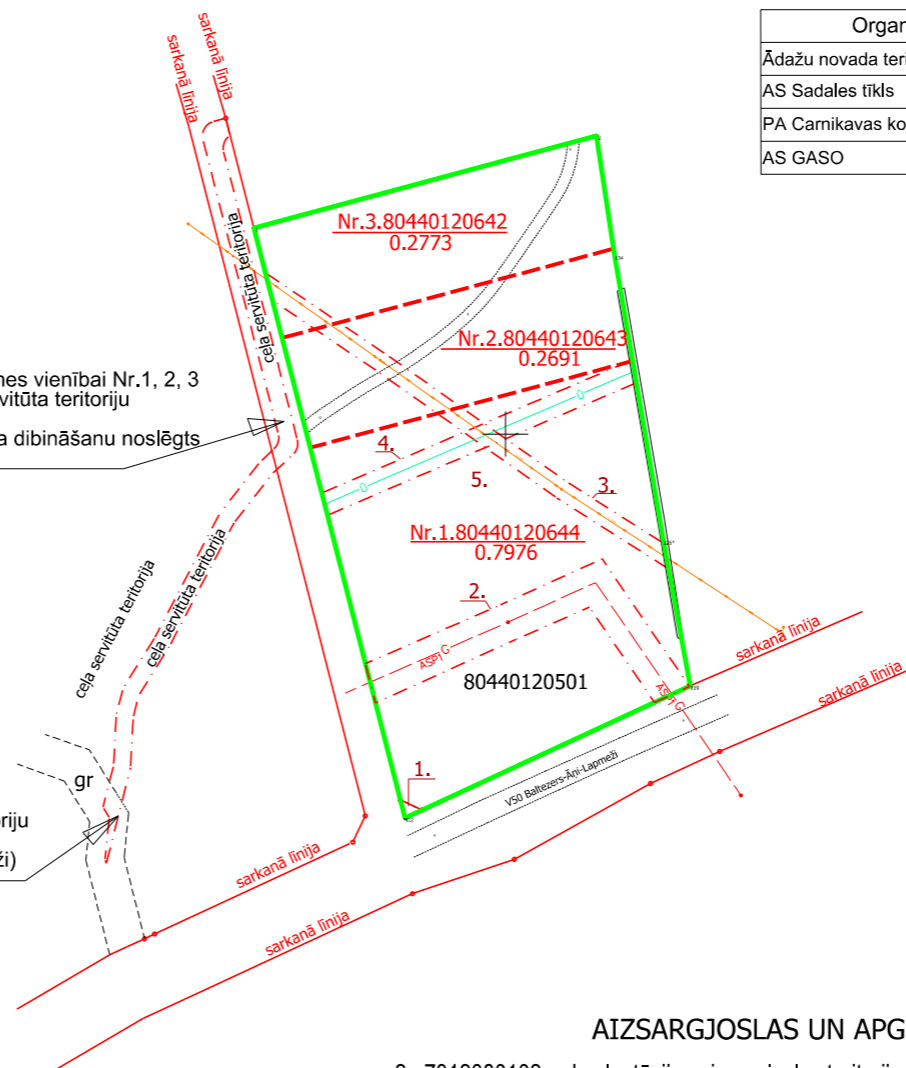
**MDC** Mērnīcības Datu Centrs  
Pārbaudīts un reģistrēts pašvaldības ADTI datu bāzē ar Nr. **ZI 257919**  
2023. gada 14. novembris  
tālr.: +371 67496833 e-pasts: infodati@mdc.lv www.mdc.lv www.topografija.lv

Projektētās zemes vienības				Apgrūtinājumi	
Nr.	Kadastra apzīmējums	Platības no esošajām zemes vienībām	Platība	Kārtas Nr.	Klasifikācijas kods
1.	8044 012 0644	0.7976 ha no 80440120501	0.7976 ha	1	7312030100
				2	7312080102
				3	7312050601
				4	7312010101
				5	7311090900
2.	8044 012 0643	0.2691 ha no 80440120501	0.2691 ha	3	7312050601
				5	7311090900
3.	8044 012 0642	0.2773 ha no 80440120501	0.2773 ha	3	7312050601
				5	7311090900

Kopā: 1.3440 ha

piekļūšana plānotai zemes vienībai Nr.1, 2, 3 nodrošināta pa ceļa servitūta teritoriju pa NĪ Stekli teritoriju līgums par ceļa servitūta dibināšanu noslēgts (06.11.2018.)

piekļūšana plānotām zemes vienībām Nr.1., 2., 3 nodrošināta pa ceļa servitūta teritoriju pa NĪ Stekli teritoriju no pašvaldības ceļa (Kastanu iela), ar pieslēgumu pie valsts vietējā autoceļa V50 Baltezers - Āņi - Lapmeži)



SASKAŅOTS:  
NĪ STEKLI īpašniece  
ILZE ERNE: PARAKSTS(14.11.2023.)

SASKAŅOTS:  
NĪ STEKLI īpašnieks  
KĀRLIS ŠAKSS: PARAKSTS(14.11.2023.)

X=3256000  
Y=5264000

AIZSARGJOSLAS UN APGRŪTINĀTĀS TERITORIJAS:

- 7312080102 - ekspluatācijas aizsargjoslas teritorija gar gāzesvadu ar spiedienu no 0,4 līdz 1,6 megapaskāliem
- 7312010101 - ekspluatācijas aizsargjoslas teritorija ap ūdensvadu, kas atrodas līdz 2 metru dziļumam
- 7312050601 - ekspluatācijas aizsargjoslas teritorija ap elektrisko tīklu gaisvadu līniju pilsētās un ciemos ar nominālo spriegumu līdz 20 kilovoltiem
- 7311090900 - vides un dabas resursu ķīmiskās aizsargjoslas teritorija ap pazemes ūdensņemšanas vietu
- 7312030100 - ekspluatācijas aizsargjoslas teritorija gar ielu vai ceļu – sarkanā līnija

APZĪMĒJUMI:

- nekustamā īpašuma apgrūtinājuma robeža
- projektētās teritorijas robeža
- zemes vienības robeža ar robežpunktu
- projektēto zemes vienību robeža
- Nr.1.80440120642 1.34 ha projektētās zemes vienības kadastra apzīmējums un platība
- 80440120501 esošās zemes vienības kadastra apzīmējums

Esošā zemes vienība	
Kadastra apzīmējums	Platība
8044 012 0501	1.3440 ha
Kopā:	1.3440 ha

ZEMES IERĪCĪBAS PROJEKTS VANADZIŅI, GARKALNE, ĀDAŽU NOVADS			
Zemes ierīcības projekta grafiskās daļas mērogs 1:2000 Koordinātu sistēma LKS-92 Mēroga koeficients 0.999609	Kartogrāfiskā pamatne - zemes robežu plāns, mērniece S.Sokolova 14.01.2020., M 1:1000, un ADTI topogrāfiskā informācija		
Nekustamā īpašuma Vanadzīņi, īpašnieks	paraksts	Airisa Bērziņa	14.11.2023.
SIA Geodēzija S, reģ.Nr.40103360710, epasts info.geodezija@inbox.lv Zemes ierīkotāja sertifikāta Nr.AA000000018, izdots 19.08.2009.derīgs līdz 18.08.2024.			
Zemes ierīkotāja	paraksts	Saiva Sokolova	29.09.2023.