

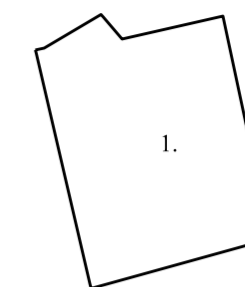
Esošās zemes vienības	
Kadastra apzīmējums	Platība, ha
80440030277	5.11
kopā: 5.11	

Projektētās zemes vienības un apgrūtinājumi					
Projektētās zemes vienības				Apgrūtinājumi	
1	80440030500	3.07 ha no 80440030277	3.07 ha	1	7312070201
				2	7311040500
				3	7311041000
				5	7312030100
2	80440030501	0.51 ha no 80440030277	0.51 ha	1	7312070201
				2	7311040500
				3	7311041000
				4	7311040900
3	80440030502	1.53 ha no 80440030277	1.53 ha	1	7312070201
				2	7311040500
				4	7311040900
				5	7312030100
kopā			5.11 ha		

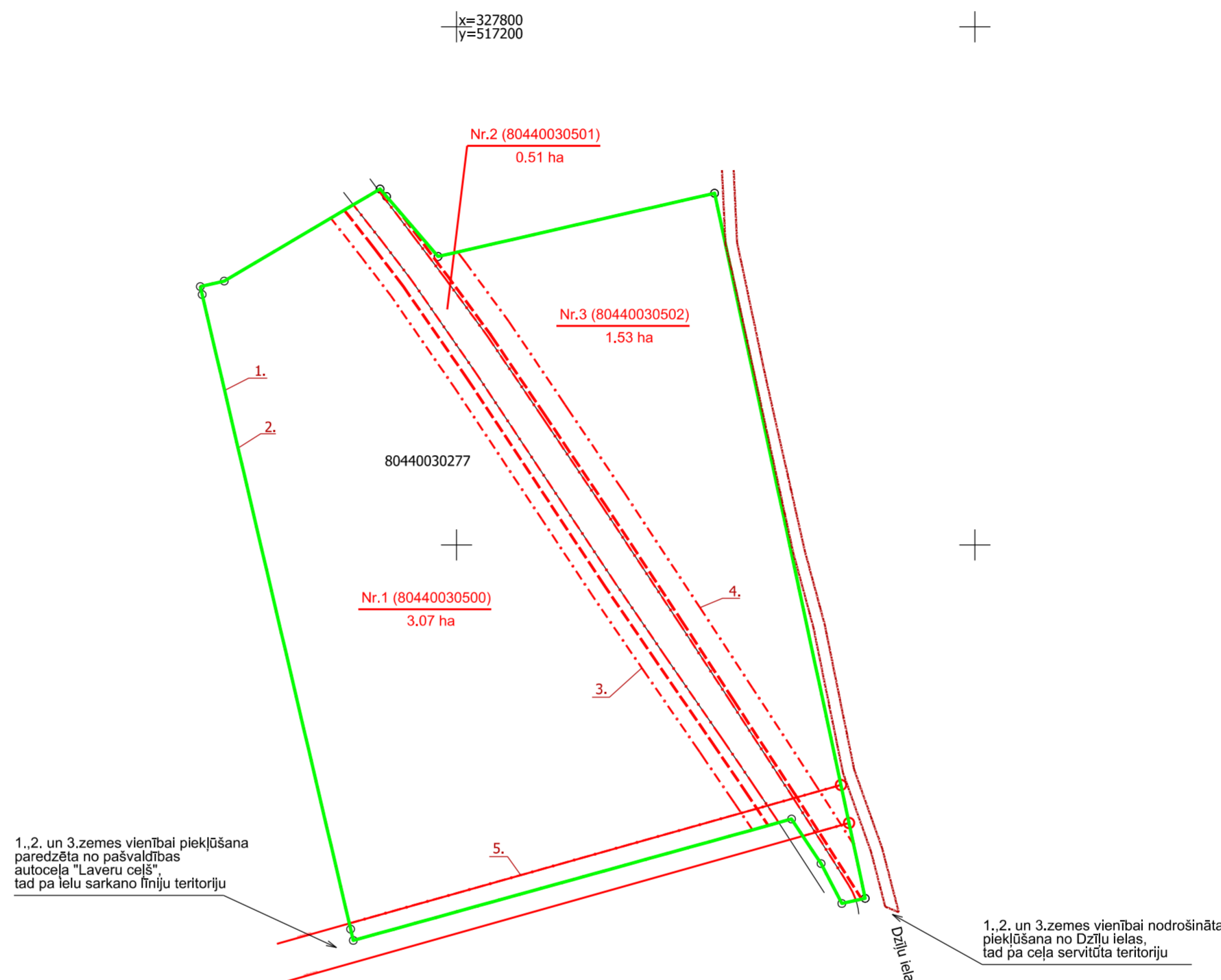
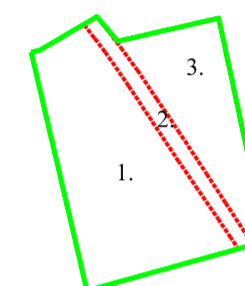
AIZSARGJOSLAS UN APGRŪTINĀTĀS TERITORIJAS:

- 7312070201 - ekspluatācijas aizsargjoslas teritorija ap navigācijas tehnisko līdzekli aviācijas gaisa kuģu lidojumu drošības nodrošināšanai.
- 7311040500 - ekspluatācijas aizsargjoslas teritorija ap polderu sūkņu staciju.
- 7311041000 - ūdensnotekas (ūdensteču regulēta posma un speciāli raktas gultnes), kā arī uz tās esošās hidrotehnikas būves un ierīces ekspluatācijas aizsargjoslas teritorija lauksaimniecībā izmantojamās zemēs.
- 7311040900 - ūdensnotekas (ūdensteču regulēta posma un speciāli raktas gultnes), kā arī uz tās esošās hidrotehnikas būves un ierīces ekspluatācijas aizsargjoslas teritorija meža zemēs.
- 7312030100 - ekspluatācijas aizsargjoslas teritorija gar ielu vai ceļu – sarkanā līnija.

Projektētās teritorijas shēma pirms zemes ierīcības projekta izstrādes



Projektētās teritorijas shēma pēc zemes ierīcības projekta izstrādes



1, 2. un 3. zemes vienībai piekļūšana paredzēta no pašvaldības autoceļa "Laveru ceļš", tad pa ielu sarkano līniju teritoriju

1, 2. un 3. zemes vienībai nodrošināta piekļūšana no Dzīļu ielas, tad pa ceļa servitūta teritoriju

Nr.	Platība	Atļautā izmantošana saskaņā ar teritorijas plānojumu	Plānotais nekustamā īpašuma lietošanas mērķa kods	Adresācijas/nosaukuma priekšlikums
1.	3.07 ha	Lauksaimniecības teritorija (L) Transporta infrastruktūras teritorija (TR)	0101 - 3.07 ha	Nosaukums: "Mediņi"
2.	0.51 ha	Lauksaimniecības teritorija (L) Mežu teritorijas (M) Ūdeņu teritorijas (Ū) Transporta infrastruktūras teritorija (TR)	0201 - 0.51 ha	Nosaukums: "Mediņi"
3.	1.53 ha	Mežu teritorijas (M) Transporta infrastruktūras teritorija (TR)	0201 - 1.53 ha	Nosaukums: "Mediņu mežs"

Organizācija	Skatotājs	Datums	paraksts	Piezīmes
VSA "Zemkopības ministrijas nekustamie īpašumi"	J.Ķēniņš	20.12.2023.	e-pasts	Nr.12175
AS "Sadales tīkls"	G.Puriņš	21.12.2023.	e-paraksts	Nr.309020-22/P-112809
SIA "Ādažu ūdens"	J.Neiflāns	21.12.2023.	e-pasts	-
Ādažu novada pašvaldības Teritorijas plānošanas nodaļa	M.Cinis	20.12.2023.	e-pasts	-
Ādažu novada pašvaldības agentūras Carnikavas komunālserviss	P.Sablins	05.01.2024.	e-pasts	

x=327400
y=517200

MDC Pārbaudīts un reģistrēts pašvaldības ADTI datu bāzē ar Nr. **ZI 260307**
2024. gada 8. janvāris
Mēroga koeficients 0.999604
tālr.: +371 67496833 e-pasts: infodat@mdc.lv www.mdc.lv www.topografija.lv

- Apzīmējumi:
- 80440030277 esošās zemes vienības kadastra apzīmējums
 - esošo zemes vienību robeža ar robežpunktu
 - zemes ierīcības projekta robeža
 - - - - - projektēto zemes vienību robežas
 - Nr.1 (80440030500) projektētās zemes vienības kadastra apzīmējums un platība
 - 3.07 ha
 - - - - - nekustamā īpašuma apgrūtinājuma robeža

ZEMES IERĪCĪBAS PROJEKTS Mediņi, Ādažu pagasts, Ādažu novads			
Zemes ierīcības projekta grafiskās daļas mērogs 1:2000 LKS-92 koordinātu sistēma Mēroga koeficients 0.999604	Kartogrāfiskā pamatne: Īpašuma "Mediņi" zemes robežu plāns, M 1:2000; SIA "GEODĒZIJA" mērnieks Valdis Gutbergs, 17.03.2007.		
Projektam piekrtu, leibidumu nav. Saskaņots. Īpašuma "Mediņi", ar kad.Nr.80440030277 īpašnieks	e-paraksts	AS "Atsīfības finanšu institūcija Altum" pilnvarotā persona Anita Luca	09.01.2024.
Zemes ierīkotāja sertifikāts, AA0127, izdots 29.09.2010., derīgs līdz 28.09.2025.			
Apliecinu, ka zemes ierīcības projekts izstrādāts atbilstoši normatīvo aktu prasībām, kas regulē zemes ierīcības projekta izstrādi	e-paraksts	Didzis Ozoliņš	10.01.2024.