


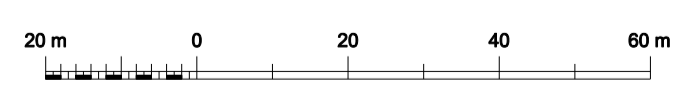
TERITORIJAS PAŠREIZĒJĀ IZMANTOŠANA

M 1:1000



- APZĪMĒJUMI**
- DETĀLPLĀNOJUMA TERITORIJAS ROBEŽA
 - - - ESOŠĀ ZEMES VIENĪBAS ROBEŽA
 - - - CIEMA ROBEŽA
 - ESOŠĀ ZEMES VIENĪBAS ADRESĒ
 - ZEMES VIENĪBAS KADASTRA APZĪMĒJUMS
 - ZEMES VIENĪBAS PLATĪBA
 - ESOŠĀ APBŪVE
 - - - PAŠVALDĪBAS PLĀNOTĀ IELAS SARKANĀ LĪNIJA
 - ESOŠĀS GRĀVĪS / ŪDENSTECĒ
 - ZĪLAIS
 - KRŅĀLAIS
 - MEŽS
 - ARAMZEME
 - TERITORIJAS AR CIETO SEGUMU
 - FUNKCIONĀLAIS ZONĒJUMS PĒC SPĒKĀ ESOŠĀ TERITORIJAS PLĀNOJUMA
 - JC2
 - DzS1
 - ROBEŽA STARP APRAKŠONĀM
- AIZSARGJOSLAS UN APROTĪNĀJUMI**
- - - EKSPLUATĀCIJAS AIZSARGJOSLAS
 - - - AIZSARGJOSLAS TERITORIJĀ GAR ELEKTRISKO TĪKLU GAIŠVADU 20 KV LĪNIJĀM (7312050601)
 - - - AIZSARGJOSLAS TERITORIJĀ GAR ELEKTRISKO TĪKLU KABELU LĪNIJU (7312050201)
 - - - AIZSARGJOSLAS TERITORIJĀ GAR GĀZESVADU AR SPIEDIENU NO 0,4 LĪDZ 1,6 MPa (7312060102)
 - - - AIZSARGJOSLAS TERITORIJĀ GAR VALSTS REĢIONĀLAJEM AUTOCEĻIEM LAUKU/APVIDOS (7312030302)
 - - - ŪDENSNOTEKAS (ŪDENSTECŪ REGULĒTĀ POSMA UN SPECIĀLI RAKTAS GULTNES), KĀ ARĪ UZ TĀS ESOŠĀS HIDROTEHNISKAS BŪVES UN IERICĒS AIZSARGJOSLAS TERITORIJĀ LAUKSAIMNIECĪBĀ IZMANTOJAMĀS ZEMĒS (731041000)
 - - - ŪDENSNOTEKAS (ŪDENSTECŪ REGULĒTĀ POSMA UN SPECIĀLI RAKTAS GULTNES), KĀ ARĪ UZ TĀS ESOŠĀS HIDROTEHNISKAS BŪVES UN IERICĒS AIZSARGJOSLAS TERITORIJĀ MEŽA ZEMĒS (731040000)
 - - - VIDĒS UN DABĀS RESURSU AIZSARDZĪBAS AIZSARGJOSLAS
 - - - DABISKAS ŪDENSTECES AIZSARGJOSLAS
 - - - TERITORIJĀ PILSĒTAS UN CIEMOS (7311020105)
- CITI APROTĪNĀJUMI**
- ESOŠĀ CEĻĀ SERVIDĒTĀ TERITORIJĀ (731030100)
 - TĀUVAIS JOSLAS TERITORIJĀ GAR UPI (731050200)
 - POLDERU TERITORIJĀ

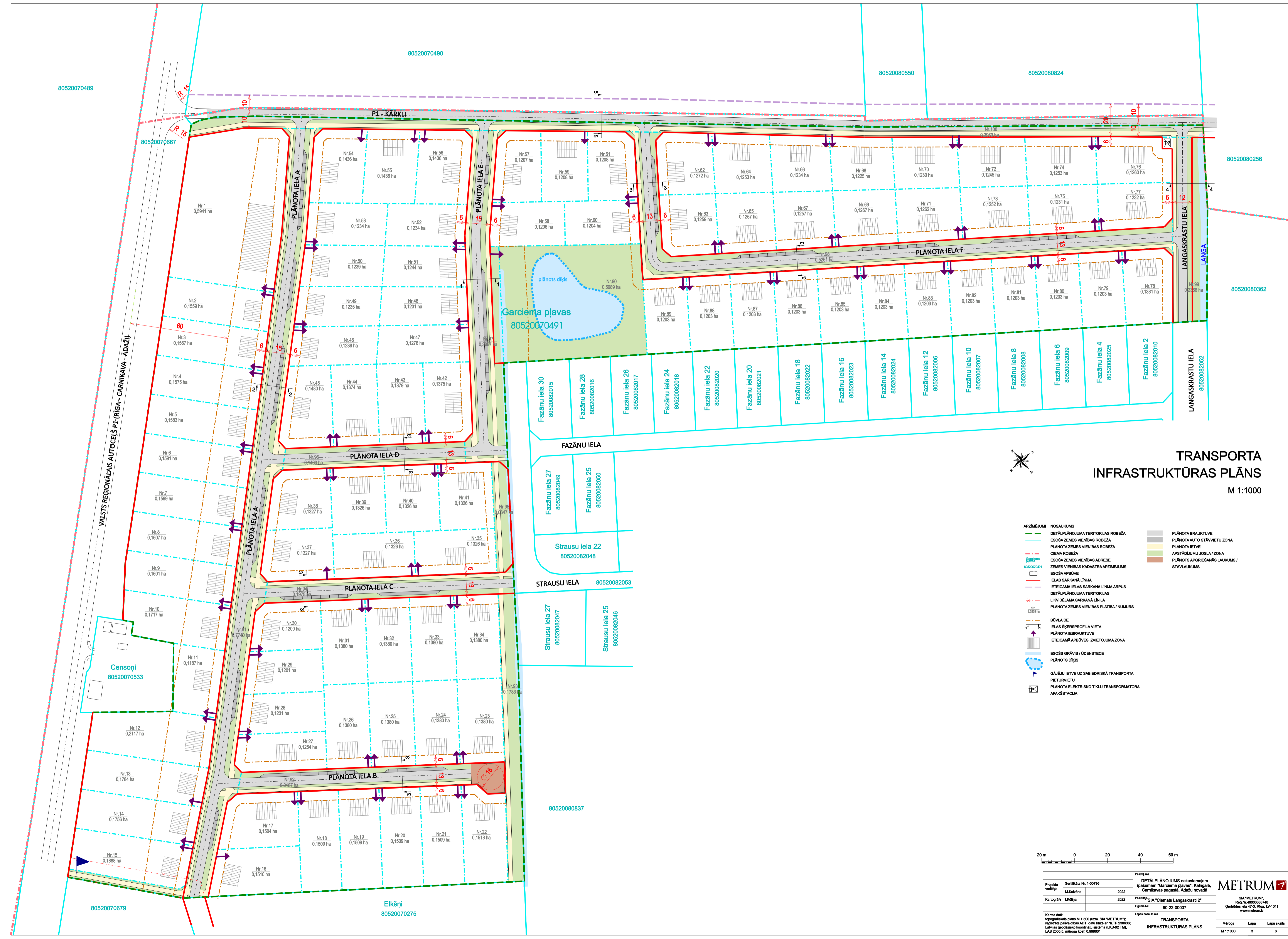
- PIEZĪMES**
- ESOŠĀS AIZSARGJOSLAS ATĒLOTAS SASKAŅĀ AR LR AIZSARGJOSLU LIKUMU UN SPĒKĀ ESOŠO TERITORIJAS PLĀNOJUMU.
 - ZEMES VIENĪBU (UZMĒRĪTO UN IERĀDĪTO) ROBEŽAS ATĒLOTAS ATBILSTOŠI SASKAŅOTĀJAM INŽENIERTOPOGRĀFISKAJAM PLĀNAM.
 - ZEMES VIENĪBU ROBEŽAS IR ATĒLOTAS ATBILSTOŠI ZEMES KADASTRĀLAIS UZMĒRŠANAS UN VIETĒJĀ ĢEODEZISKĀ TĪKLĀ PRECIZITĀTEI



Projekta vadītājs		M.Kalvīne		2022	
Kartogrāfs		I.Kolpa		2022	
Kartes datis:		Topogrāfiskais plāns M 1:500 (jums. SIA "METRUM"), reģistrēta pašvaldības AD71 datu bāze ar Nr:TP 230636; Latvijas ģeodēzisko koordinātu sistēma (LKS-92 TM), LĀS 2000,5, mēroga koef. 0,999601			
Pasūtītājs		DETĀLPLĀNOJUMS nekustamajam īpašumam "Garcieņa pļavas", Kalngalā, Carnikavas pagastā, Ādasžu novads			
Lapas numurs		90-22-00007			
Lapas nosaukums		TERITORIJAS PAŠREIZĒJĀ IZMANTOŠANA			
Mērogs		Lapa		Lapu skaits	
M 1:1000		1		6	




SIA "METRUM"
Reģ.Nr.4003382748
Ģeodēziskā iela 47-3, Rīga, LV-1011
www.metrum.lv

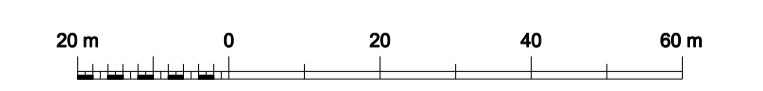


TRANSPORTA INFRASTRUKTŪRAS PLĀNS

M 1:1000

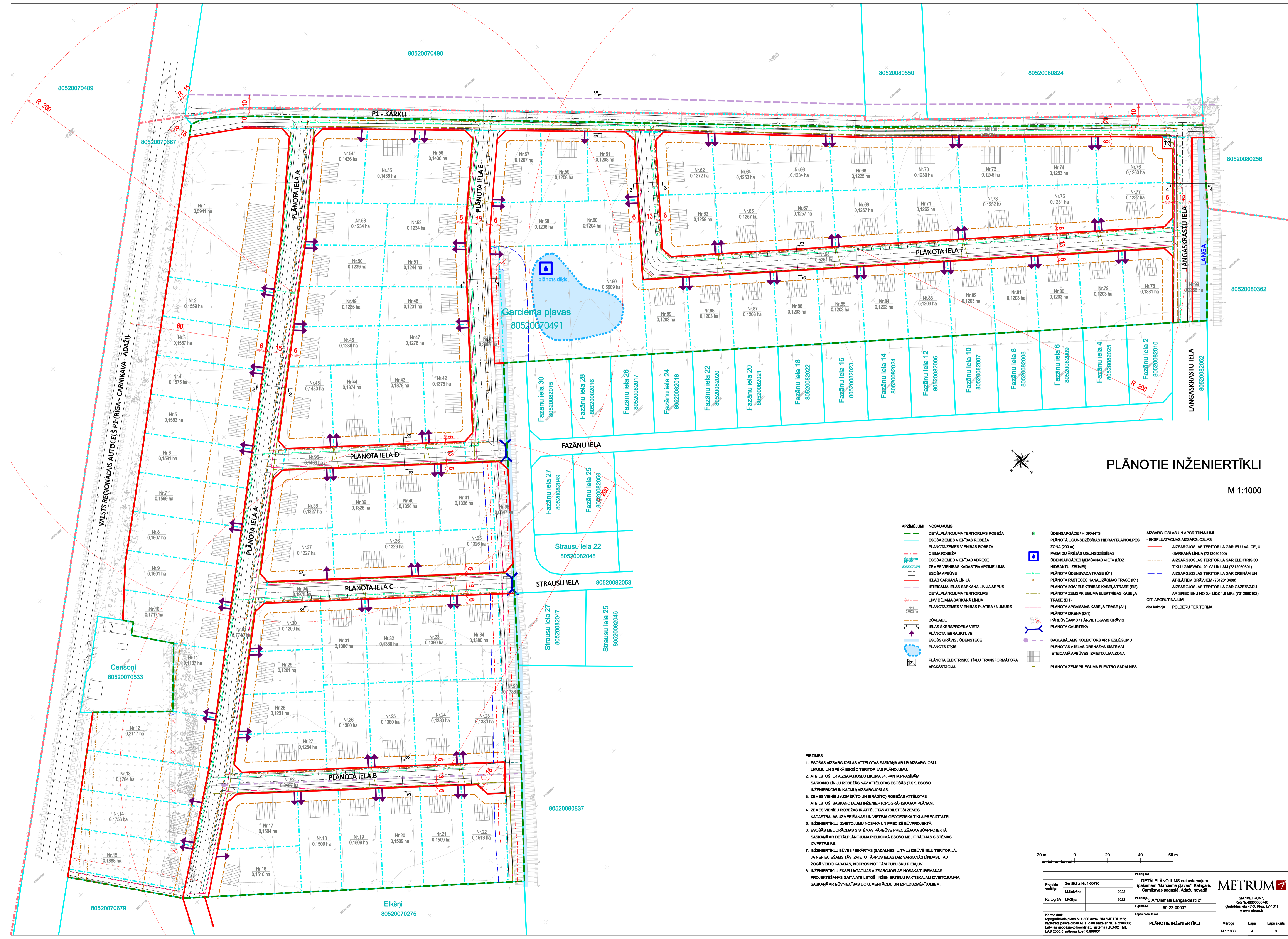


- APZĪMĒJUMI**
- NOŠAKUMS
 - DETĀLPLĀNOJUMA TERITORIJAS ROBEŽA
 - ESOŠA ZEMES VIENĪBAS ROBEŽA
 - PLĀNOTA ZEMES VIENĪBAS ROBEŽA
 - CIEMA ROBEŽA
 - ESOŠA ZEMES VIENĪBAS ADRESE
 - ZEMES VIENĪBAS KADASTRA APZĪMĒJUMS
 - ESOŠA APBŪVE
 - IELAS SARKANĀ LĪNIJA
 - IEIETICAMĀ IELAS SARKANĀ LĪNIJA ĀRPUS
 - DETĀLPLĀNOJUMA TERITORIJAS
 - LIKVIDĒJAMA SARKANĀ LĪNIJA
 - PLĀNOTA ZEMES VIENĪBAS PLATĪBA / NUMURS
 - BŪVLAIDE
 - IELAS ŠĶERSPROFILA VIETA
 - PLĀNOTA IEBRAUKTĪVE
 - IEIETICAMĀ APBŪVES IZVIETOJUMA ZONA
 - ESOŠS GRĀVIS / ODENSTECĒ
 - PLĀNOTS DĪKIS
 - GAJĒJU IETVE UZ SABIEDRISKĀ TRANSPORTA PIETURVIETU
 - PLĀNOTA ELEKTRISKO TĪKĻU TRANSFORMĀTORA APAKŠSTACIJA
 - PLĀNOTA BRAUKTĪVE
 - PLĀNOTA AUTO STĀVVIETU ZONA
 - APSTĀDĪJUMU JOSLA / ZONA
 - PLĀNOTS APGRIEŠANĀS LAUKUMS / STĀVLAUKUMS



Projekta vadītāja: M.Kalvīne		Sertifikāta Nr.: 1-00796		Pasūtītājs: SIA "METRUM"	
Kartogrāfs: I.Kolpa		2022		Pasūtītāja "Ciemats Langkrāsti 2"	
Lapas nosaukums: TRANSPORTA INFRASTRUKTŪRAS PLĀNS		Lapas Nr.: 90-22-00007		SIA "METRUM" Reģ.Nr.4003382748	
Kartes datis: Topogrāfiskais plāns M 1:500 (izm. SIA "METRUM"), reģistrēta pašvaldības AD71 datu bāzē ar Nr.TP 230636; Lielmērogo koordinātu sistēma (LKS-92 TM), LĀS 2000.6, mēroga koef. 0,999601		Mērogs: M 1:1000		Lapa: 3	
				Lapu skaits: 6	

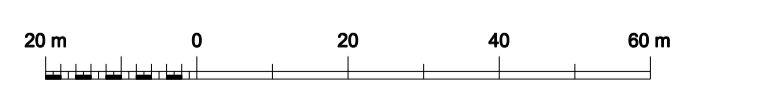




PLĀNOTIE INŽENIERTĪKLI
M 1:1000

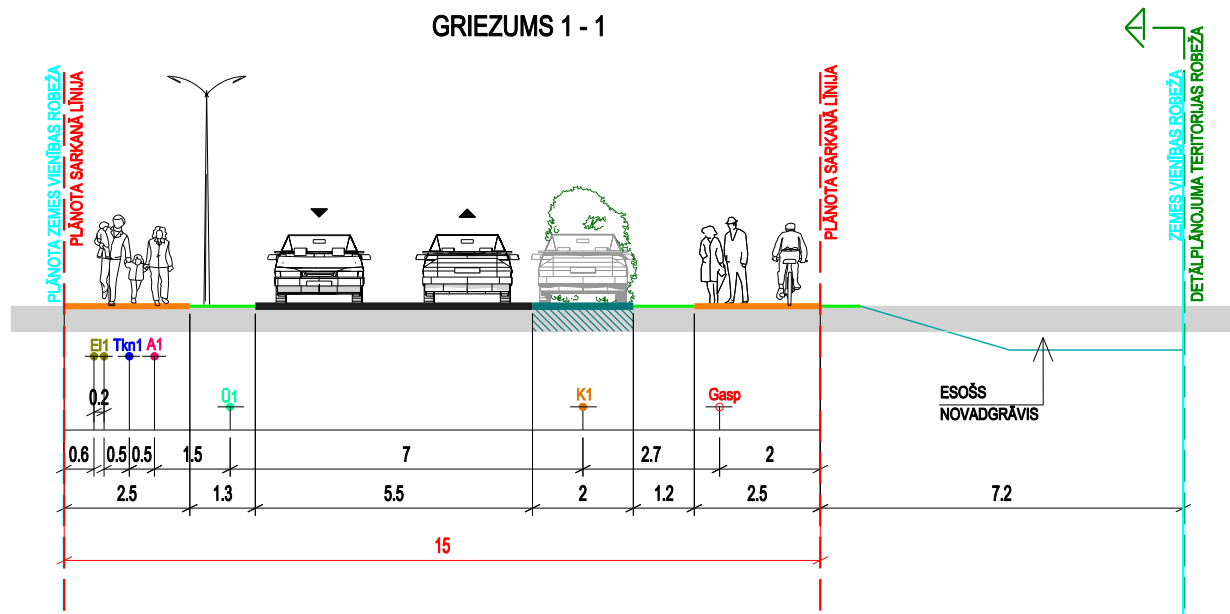
APZĪMĒJUMI	NOŠAUKUMS	APZĪMĒJUMI	NOŠAUKUMS
	ĒDENSAPGĀDE / HIDRANTS		PLĀNOTĀ UGUNSDZESĪBAS HIDRANTA APKALPES ZONA (200 m)
	PLĀNOTĀ ZEMES VIENĪBAS ROBEŽA		PLĀNOTĀ UGUNSDZESĪBAS ROBEŽA
	ESOŠĀ ZEMES VIENĪBAS ROBEŽA		PAGĀDU ĀRĒJĀS UGUNSDZESĪBAS
	PLĀNOTĀ ZEMES VIENĪBAS ROBEŽA		ĒDENSAPGĀDES NĒMŠANAS VIETA (LĪDZ HIDRANTU IZBŪVEI)
	ESOŠĀ ZEMES VIENĪBAS ROBEŽA		PLĀNOTĀ ĒDENSVAIDA TRASE (D1)
	CIEMA ROBEŽA		PLĀNOTĀ PĀSTECES KANALIZĀCIJAS TRASE (K1)
	ESOŠĀ ZEMES VIENĪBAS ADRESĒ		PLĀNOTĀ 20KV ELEKTRIKĀS KĀBEĻA TRASE (E2)
	ZEMES VIENĪBAS KADASTRA APZĪMĒJUMS		PLĀNOTĀ ZEMSPREĢUMA ELEKTRIKĀS KĀBEĻA TRASE (E1)
	ESOŠĀ APBŪVE		PLĀNOTĀ ZEMES VIENĪBAS PLATĪBA / NUMURS
	IELAS SARKANĀ LĪNIJA		PLĀNOTĀ APGAISMAS KĀBEĻA TRASE (A1)
	ĪTETICĀMĀ IELAS SARKANĀ LĪNIJA ĀRPUŠ		PLĀNOTĀ DRENA (D1)
	DETĀLPLĀNOJUMA TERITORIJAS		PĀRBŪVĒJUMS / PĀRVIETOJUMS GRĀVIS
	LĪKVIDĒJAMA SARKANĀ LĪNIJA		PLĀNOTĀ CAURTEKA
	PLĀNOTĀ ZEMES VIENĪBAS PLATĪBA / NUMURS		SAGLABĀJAMS KOLEKTORS AR PIESĒGUMU
	BŪVLAIDE		PLĀNOTĀS A IELAS DRENAŽAS SISTĒMA
	IELAS SKĒRSPROFILA VIETA		ĪTETICĀMĀ APBŪVES IZVIETOJUMA ZONA
	PLĀNOTĀ IEBRAUKTVE		CITI APROTĪTĀJUMI
	ESOŠĀS GRĀVIS / ĒDENSŒECE		Viss neredzams
	PLĀNOTS DĪĶIS		POLDERU TERITORĪJA
	PLĀNOTĀ ELEKTRIKĀS TĪKLU TRANSFORMĀTORA APĀKŠTACĪJA		
			PLĀNOTĀ ZEMSPREĢUMA ELEKTRO SADALNES

- PIEZĪMES**
1. ESOŠĀS AIZSARGJOSĻAS ATTEĻOTAS SASKAŅĀ AR LR AIZSARGJOSĻU LIKUMU UN SPĒKĀ ESĪOŠO TERITORIJAS PLĀNOJUMU.
 2. ATBILSTOŠĀS LR AIZSARGJOSĻU LIKUMA 34. PANTA PRASĪBĀM SARKANĀ LĪNIJA ROBEŽĀS NAV ATTEĻOTAS ESĪOŠĀS (T.S. ESĪOŠO INŽENIERKOMUNIKĀCIJU) AIZSARGJOSĻAS.
 3. ZEMES VIENĪBU (UZMĒRĪTO UN IERĀDĪTO) ROBEŽĀS ATTEĻOTAS ATBILSTOŠI SASKAŅOTĀJAM INŽENIERTOPOGRĀFISKAJAM PLĀNAM.
 4. ZEMES VIENĪBU ROBEŽĀS IR ATTEĻOTAS ATBILSTOŠI ZEMES KADASTRAĻĀS UZMĒRŠANAS UN VIETĒJĀ ĢEODEZISKA TĪKLA PRECIZĪTĒI.
 5. INŽENIERTĪKLU IZVIETOJUMA NOSAKA UN PRECĪZE BŪVPROJEKTA.
 6. ESĪOŠĀS MELIORĀCIJAS SISTĒMAS PĀRBŪVĒ PRECĪZĒJAMA BŪVPROJEKTA SASKAŅĀ AR DETĀLPLĀNOJUMA PIELIKUMĀ ESĪOŠO MELIORĀCIJAS SISTĒMAS IZVĒRĒJUMU.
 7. INŽENIERTĪKLU BŪVES / IEKĀRTAS (SADALNES, U.TML.) IZBŪVE IELU TERITORĪJĀ, JA NEPIECĪŠAMS TĀS IZVIETOT ĀRPUŠ IELAS (AIZ SARKANĀS LĪNIJAS), TAD ŽOGĀ VEIDO KABĻATAS, NODROŠINOT TĀM PUBLISKU PIEKĻUVI.
 8. INŽENIERTĪKLU EKSPĻUĀTĀCIJAS AIZSARGJOSĻAS NOSAKA TURPMĀKĀS PROJEKTĒŠANAS GAITĀ ATBILSTOŠI INŽENIERTĪKLU FAKTISKAJAM IZVIETOJUMAM, SASKAŅĀ AR BŪVNICĪBAS DOKUMENTĀCIJU UN IZPILDZĒMĒRĒJUMIEM.



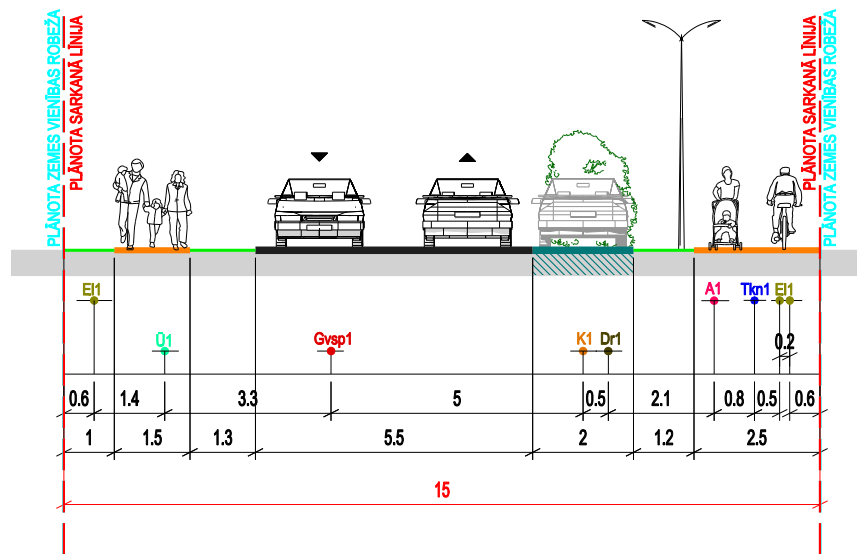
Projekta vadītājs	Sertifikāta Nr. 1-00796	2022	2022	Projekta nosaukums	DETĀLPLĀNOJUMS nekustamajam īpašumam "Garcieņa pļavas", Kaļķu ielā, Carnikavas pagastā, Ādasu novads
Kartogrāfs	I. Kāliņa	2022	2022	Lapa numurs	90-22-00007
Kartes datis:	Izstrādātais plāns M 1:500 (jum. SIA "METRUM", reģistrēta pašvaldības AD11 datu bāzē ar Nr. TP 230636; Latvijas ģeodēziskā koordināta sistēma (LKS-92 TM), LĀS 2000.5, mēroga koef. 0,999601)				
SIA "METRUM"		SIA "METRUM"		SIA "METRUM"	
Reģ. Nr. 4000388748		Reģ. Nr. 4000388748		Reģ. Nr. 4000388748	
Gatvērdes iela 47-3, Rīga, LV-1011		Gatvērdes iela 47-3, Rīga, LV-1011		Gatvērdes iela 47-3, Rīga, LV-1011	
www.metrum.lv		www.metrum.lv		www.metrum.lv	
PLĀNOTIE INŽENIERTĪKLI			Mērogs		
			Lapa		
			Lapu skaits		
			M 1:1000		
			4		
			6		

PLĀNOTĀS E IELAS ŠĶĒRSPROFILS
GRIEZUMS 1 - 1

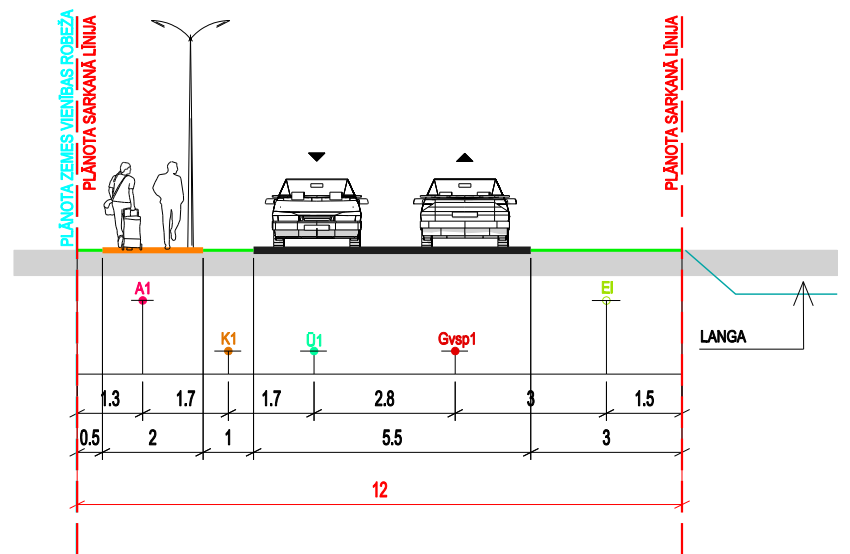


APZĪMĒJUMI	NOSAUKUMS
	BRAUKTUVE
	AUTO STĀVVIETU UN APSTĀDĪJUMU ZONA
	APVIENOTĀIS GĀJĒJU / VELOCELIŅŠ
	APSTĀDĪJUMU JOSLA
	PLĀNOTA IELAS SARKANĀ LĪNIJA
	IETEICAMĀ IELAS SARKANĀ LĪNIJA ĀRPUS DETĀLPLĀNOJUMA TERITORIJAS
	ZEMES VIENĪBAS ROBEŽA
	PLĀNOTA ZEMES VIENĪBAS ROBEŽA
	DETĀLPLĀNOJUMA TERITORIJAS ROBEŽA
	ESOŠS VIDĒJA SPRIEGUMA ELEKTROKABELIS
	ESOŠS GĀZESVADS (asp)
	PLĀNOTA SAKARU KANALIZĀCIJA
	PLĀNOTA KANALIZĀCIJA
	PLĀNOTA DRENA
	PLĀNOTS ŪDENSVADS
	PLĀNOTS ZEMSPRIEGUMA ELEKTROKABELIS
	PLĀNOTS APGAISMES KABELIS
	PLĀNOTS GĀZESVADS (vsp)

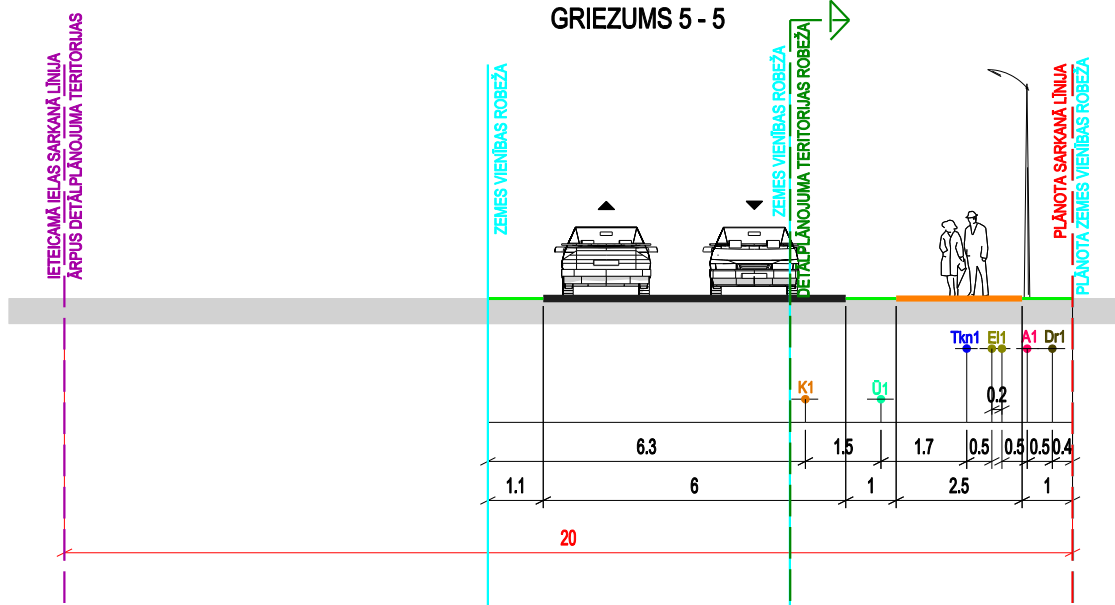
PLĀNOTĀS A IELAS ŠĶĒRSPROFILS
GRIEZUMS 2 - 2



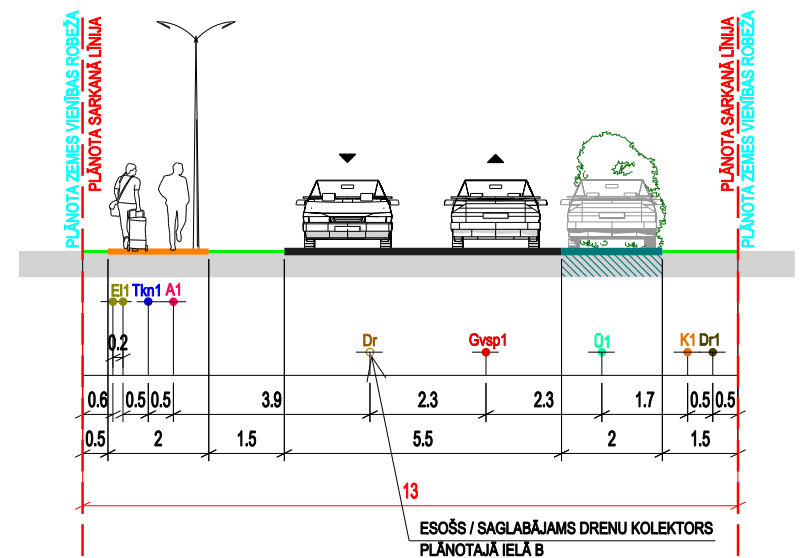
LANGASKRASTU IELAS ŠĶĒRSPROFILS
GRIEZUMS 4 - 4



P1 - KĀRKLI CEĻA ŠĶĒRSPROFILS
GRIEZUMS 5 - 5



PLĀNOTO B, C, D UN F IELU ŠĶĒRSPROFILS
GRIEZUMS 3 - 3



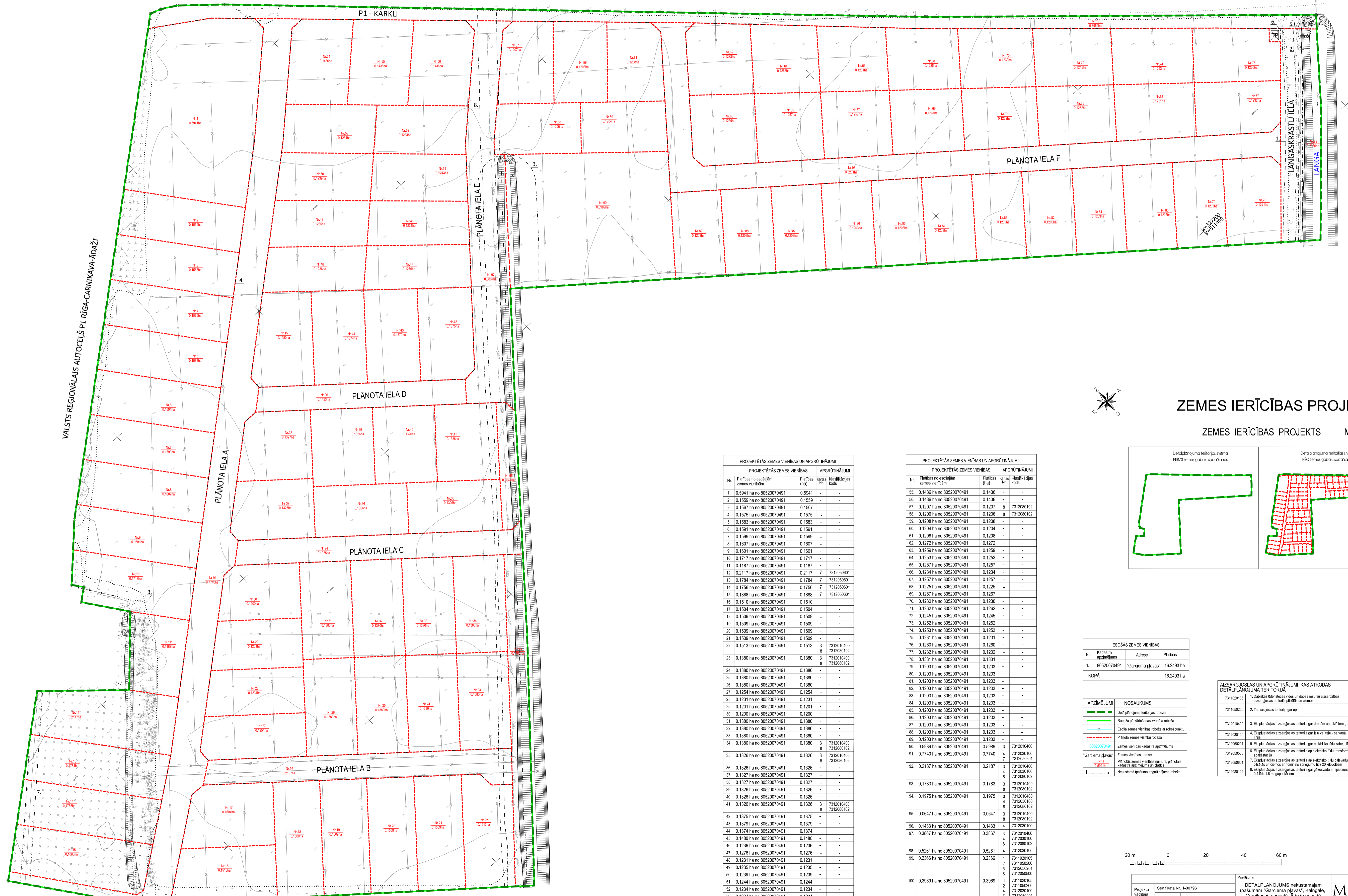
PIEZĪMES:

- IZSTRĀDĀJOT BŪVPROJEKTU, PIEĻAUJAMAS INŽENIERTĪKLU IZMAIŅAS IELU SARKANAJĀS LĪNIJĀS.
- VEICOT IZMAIŅAS, NEPIECIEŠAMS IESNIEGT SASKAŅOŠANAI JAUNU IELAS ŠĶĒRSPROFILU AR IZMAIŅĀM.
- IZMĒRI DOTI METROS.
- JĀ NEPIECIEŠAMS UN GĀZAPGĀDE IR EKONOMISKI PAMATOTA, GĀZAPGĀDES TĪKLU IZVIETOJUMU PRECIZĒ BŪVPROJEKTĀ. AUTOCEĻA P1-KĀRKLI TERITORIJĀ (GRIEZUMS 5-5) UN LANGASKRASTU IELĀ (GRIEZUMS 4-4) GĀZAPGĀDI PROJEKTĒ VIENOJOTIES AR BLAKUS ZEMES GABALU ĪPAŠNIEKIEM.



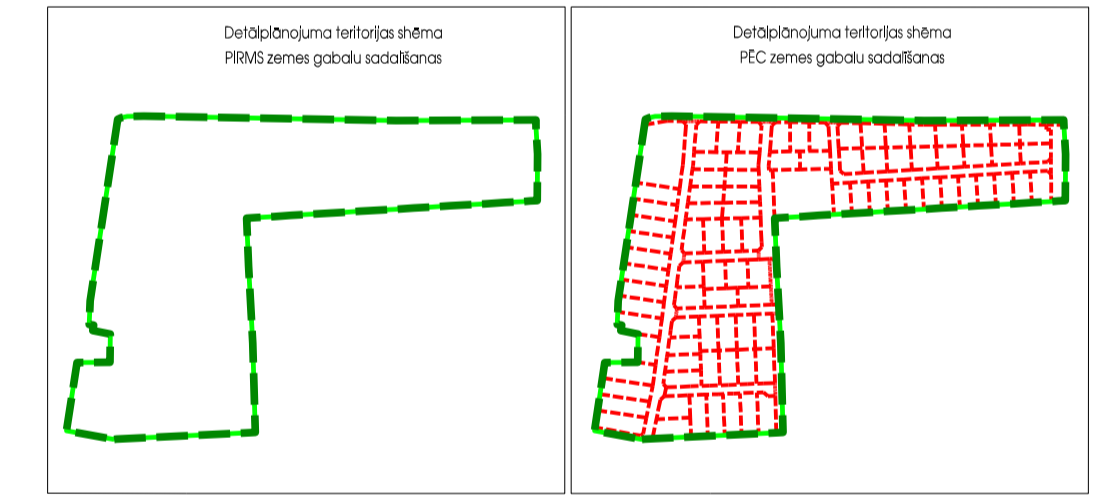
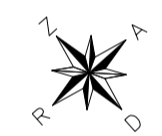
Projekta vadītāja	Sertifikāta nr. 1-00796	Pasūtītājs DETĀLPLĀNOJUMS nekustamajam īpašumam "Garcieņa pļavas", Kaļgalē, Carnikavas pagastā, Ādažu novadā	METRUM
	M.Kalvāne		
Kartogrāfe	I.Kūliņa	Pasūtītājs SIA "Ciemats Langakrasti 2"	SIA "METRUM", Reģ.Nr.40003388748 Ģertrūdes iela 47-3, Rīga, LV-1011 www.metrum.lv
		Līguma Nr. 90-22-00007	
Lapas nosaukums IELU ŠĶĒRSPROFILI			Mērogs M 1:150
			Lapa 5
			Lapu skaits 6

№ 372/200
№ 373/200



ZEMES IERĪCĪBAS PROJEKTS

ZEMES IERĪCĪBAS PROJEKTS M 1:1000



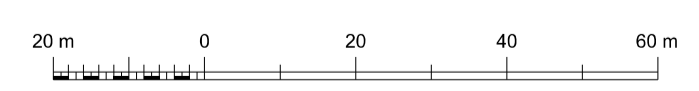
PROJEKTĒTĀS ZEMES VIENĪBAS UN APGRŪTNĀJUMI		APGRŪTNĀJUMI	
Nr.	Platība no esošajām zemes vienībām (ha)	Platība (ha)	Katru Nr.
1.	0.5941 ha no 80520070491	0.5941	-
2.	0.1559 ha no 80520070491	0.1559	-
3.	0.1567 ha no 80520070491	0.1567	-
4.	0.1575 ha no 80520070491	0.1575	-
5.	0.1583 ha no 80520070491	0.1583	-
6.	0.1591 ha no 80520070491	0.1591	-
7.	0.1599 ha no 80520070491	0.1599	-
8.	0.1607 ha no 80520070491	0.1607	-
9.	0.1607 ha no 80520070491	0.1607	-
10.	0.1717 ha no 80520070491	0.1717	-
11.	0.1807 ha no 80520070491	0.1807	-
12.	0.2117 ha no 80520070491	0.2117	7 7312059061
13.	0.1784 ha no 80520070491	0.1784	7 7312059061
14.	0.1756 ha no 80520070491	0.1756	7 7312059061
15.	0.1888 ha no 80520070491	0.1888	7 7312059061
16.	0.1510 ha no 80520070491	0.1510	-
17.	0.1504 ha no 80520070491	0.1504	-
18.	0.1509 ha no 80520070491	0.1509	-
19.	0.1509 ha no 80520070491	0.1509	-
20.	0.1509 ha no 80520070491	0.1509	-
21.	0.1509 ha no 80520070491	0.1509	-
22.	0.1513 ha no 80520070491	0.1513	3 7312010400 8 7312080102
23.	0.1380 ha no 80520070491	0.1380	3 7312010400 8 7312080102
24.	0.1380 ha no 80520070491	0.1380	-
25.	0.1380 ha no 80520070491	0.1380	-
26.	0.1380 ha no 80520070491	0.1380	-
27.	0.1254 ha no 80520070491	0.1254	-
28.	0.1231 ha no 80520070491	0.1231	-
29.	0.1201 ha no 80520070491	0.1201	-
30.	0.1200 ha no 80520070491	0.1200	-
31.	0.1380 ha no 80520070491	0.1380	-
32.	0.1380 ha no 80520070491	0.1380	-
33.	0.1380 ha no 80520070491	0.1380	-
34.	0.1380 ha no 80520070491	0.1380	3 7312010400 8 7312080102
35.	0.1326 ha no 80520070491	0.1326	3 7312010400 8 7312080102
36.	0.1326 ha no 80520070491	0.1326	-
37.	0.1327 ha no 80520070491	0.1327	-
38.	0.1327 ha no 80520070491	0.1327	-
39.	0.1326 ha no 80520070491	0.1326	-
40.	0.1326 ha no 80520070491	0.1326	-
41.	0.1326 ha no 80520070491	0.1326	3 7312010400 8 7312080102
42.	0.1375 ha no 80520070491	0.1375	-
43.	0.1379 ha no 80520070491	0.1379	-
44.	0.1374 ha no 80520070491	0.1374	-
45.	0.1480 ha no 80520070491	0.1480	-
46.	0.1236 ha no 80520070491	0.1236	-
47.	0.1276 ha no 80520070491	0.1276	-
48.	0.1231 ha no 80520070491	0.1231	-
49.	0.1235 ha no 80520070491	0.1235	-
50.	0.1239 ha no 80520070491	0.1239	-
51.	0.1244 ha no 80520070491	0.1244	-
52.	0.1234 ha no 80520070491	0.1234	-
53.	0.1234 ha no 80520070491	0.1234	-
54.	0.1436 ha no 80520070491	0.1436	-
55.	0.1436 ha no 80520070491	0.1436	-

PROJEKTĒTĀS ZEMES VIENĪBAS UN APGRŪTNĀJUMI		APGRŪTNĀJUMI	
Nr.	Platība no esošajām zemes vienībām (ha)	Platība (ha)	Katru Nr.
56.	0.1436 ha no 80520070491	0.1436	-
57.	0.1207 ha no 80520070491	0.1207	8 7312080102
58.	0.1208 ha no 80520070491	0.1208	8 7312080102
59.	0.1208 ha no 80520070491	0.1208	-
60.	0.1204 ha no 80520070491	0.1204	-
61.	0.1208 ha no 80520070491	0.1208	-
62.	0.1272 ha no 80520070491	0.1272	-
63.	0.1258 ha no 80520070491	0.1258	-
64.	0.1253 ha no 80520070491	0.1253	-
65.	0.1257 ha no 80520070491	0.1257	-
66.	0.1234 ha no 80520070491	0.1234	-
67.	0.1257 ha no 80520070491	0.1257	-
68.	0.1225 ha no 80520070491	0.1225	-
69.	0.1267 ha no 80520070491	0.1267	-
70.	0.1230 ha no 80520070491	0.1230	-
71.	0.1262 ha no 80520070491	0.1262	-
72.	0.1245 ha no 80520070491	0.1245	-
73.	0.1252 ha no 80520070491	0.1252	-
74.	0.1253 ha no 80520070491	0.1253	-
75.	0.1231 ha no 80520070491	0.1231	-
76.	0.1260 ha no 80520070491	0.1260	-
77.	0.1232 ha no 80520070491	0.1232	-
78.	0.1231 ha no 80520070491	0.1231	-
79.	0.1203 ha no 80520070491	0.1203	-
80.	0.1203 ha no 80520070491	0.1203	-
81.	0.1203 ha no 80520070491	0.1203	-
82.	0.1203 ha no 80520070491	0.1203	-
83.	0.1203 ha no 80520070491	0.1203	-
84.	0.1203 ha no 80520070491	0.1203	-
85.	0.1203 ha no 80520070491	0.1203	-
86.	0.1203 ha no 80520070491	0.1203	-
87.	0.1203 ha no 80520070491	0.1203	-
88.	0.1203 ha no 80520070491	0.1203	-
89.	0.1203 ha no 80520070491	0.1203	-
90.	0.5989 ha no 80520070491	0.5989	3 7312010400 8 7312080102
91.	0.7740 ha no 80520070491	0.7740	4 7312030100 7 7312059061
92.	0.2187 ha no 80520070491	0.2187	3 7312010400 4 7312030100 8 7312080102
93.	0.1783 ha no 80520070491	0.1783	3 7312010400 8 7312080102
94.	0.1975 ha no 80520070491	0.1975	3 7312010400 4 7312030100 8 7312080102
95.	0.0647 ha no 80520070491	0.0647	3 7312010400 8 7312080102
96.	0.1433 ha no 80520070491	0.1433	4 7312030100
97.	0.3867 ha no 80520070491	0.3867	3 7312010400 4 7312030100 8 7312080102
98.	0.5261 ha no 80520070491	0.5261	4 7312030100
99.	0.2366 ha no 80520070491	0.2366	1 7311020105 2 7311050000 5 7312059061 8 7312059060
100.	0.3969 ha no 80520070491	0.3969	2 7311020105 4 7312030100 6 7312059061 8 7312059060

ESOŠĀS ZEMES VIENĪBAS			
Nr.	Kadastrālais apzīmējums	Adrese	Platība (ha)
1.	80520070491	"Gārclema pļavas"	16,2493 ha
KOPĀ 16,2493 ha			

APZĪMĒJUMI	NOSAUKUMS
	Detaļplānojuma teritorijas robeža
	Robežu pārkārtošanas kvadrāta robeža
	Esotie zemes vienības robeži un robežpunkti
	Pilnība zemes vienību robeža
	Zemes vienības kadastra apzīmējums
	Zemes vienības adrese
	Pilnība zemes vienības numurs, pilnība kadastra apzīmējums un platība
	Nekustamā īpašuma apzīmējuma robeža

AIZSARGĪJUMA UN APGRŪTNĀJUMI, KAS ATRODAS DETĀLPLĀNOJUMA TERITORIJĀ	
7311020105	1. Dažādas kategorijas vides un citu resursu aizsardzības aizsargzonus teritorijā izstrādāt un ieviest
7311050000	2. Tvaucis palaišanas teritorijā gar upi
7312010400	3. Eksploatacijas aizsargzonus teritorijā gar dienvidu un ziemeļaustrumu robežām
7312059061	4. Eksploatacijas aizsargzonus teritorijā gar dienvidu robežām
7312059060	5. Eksploatacijas aizsargzonus teritorijā gar dienvidu robežām
7312080102	6. Eksploatacijas aizsargzonus teritorijā gar dienvidu robežām



Projekta vadītājs M. Kalkane	Sveiklības Nr. CA0020	2023	Projekta nosaukums ZEMES IERĪCĪBAS PROJEKTS
Projekta izstrādātājs D. Rubens	Līguma Nr.	90-22-00007	Projekta statuss ZEMES IERĪCĪBAS PROJEKTS
Kadastrālais apzīmējums 80520070491		Projekta statuss ZEMES IERĪCĪBAS PROJEKTS	

METNUM

SIA "METNUM"
Reģ. Nr. 4003398748
Ceturksņa iela 47A, Rīga, LV-1011
www.metnum.lv

Mērogs: 1:1000
Lapa: 1
Lapu skaits: 6