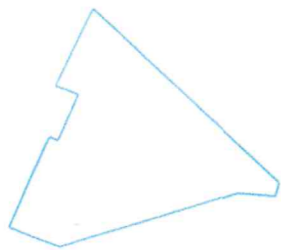
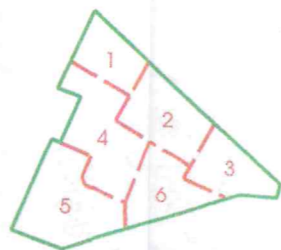


Zemes vienības shēma  
pirms zemes ierīcības projekta  
izstrādes



Zemes vienības shēma  
pēc zemes ierīcības projekta  
izstrādes



Carnikavas novada domes  
inženierkomunikāciju  
pārsaukstes inženieris  
2014.g. 04. A. Sotņjovs

*[Handwritten signature]*

Akciju sabiedrība «Latvijas Gāze»  
Rīga, Vagonu iela 20  
Vienotais reģ. Nr. 40003000642  
**RĪGAS IECIRKNIS**  
Vagonu iela 20, kbr. 9, Rīga, LV-1009  
Zemesgabalā ir izbūvēts gāzesvads.  
Jebkura celtniecība vai zemes gabala  
labiekārtošana jāaskaņo ar Rīgas iec.  
Eksploatācijas aizsargjosla  
atbilstoši LR Aizsargjoslu likuma  
22. pantam

*[Handwritten signature]*  
Ziņojums  
aizsargjosla

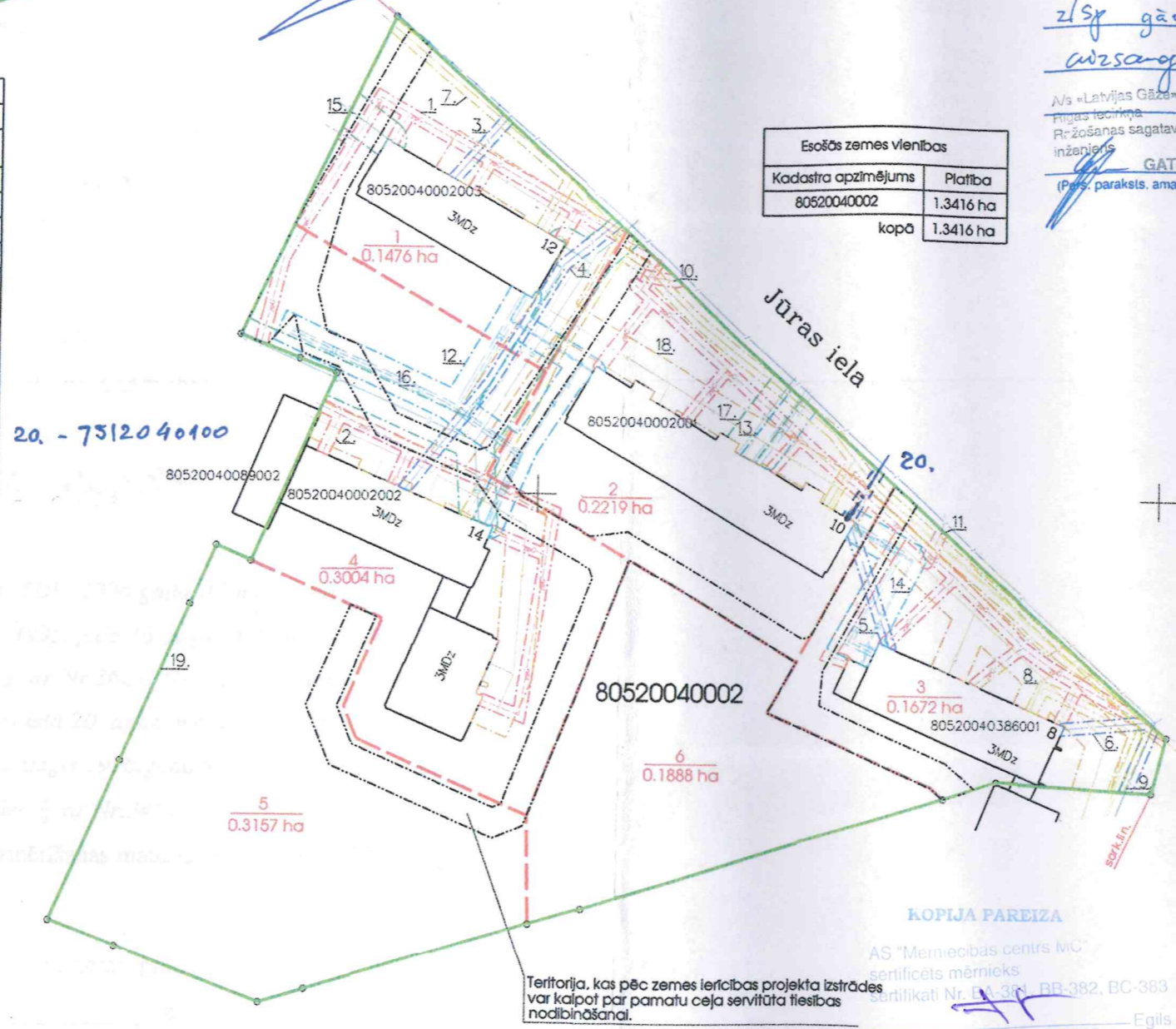
A/s «Latvijas Gāze»  
Rīgas iecirka  
Pārziņošanas sagatavošanas dienests  
inženieris  
**GATIS GRAUDIŅŠ**  
(Pret paraksts, amats spiedogs, datums)  
*[Handwritten signature]* 04.11.2014.

Vietā vietējās pašvaldības apstiprinājumam

**SASKAŅOTS** lattelecom  
ar SIA Lattelecom  
Nr. *[Handwritten]* 2214/2107  
2014-11-20

lattelecom  
Larisa Kuprijanova  
SIA Lattelecom  
Tīklu darbināšanas vadītāja  
Pārziņošanas tīkla eksploatācijas nodaļa  
Tīklu plānošanas nodaļa  
*[Handwritten signature]*

Projektētās zemes vienības un apgrūtinājumi							
Projektētās zemes vienības			Apgrūtinājumi				
Nr.	Platības no esošajām zemes vienībām	Platība	Kārtas Nr.	Klasifikācijas kods			
1.	80520040002	0.1476 ha	1.	7312080101			
			3.	7312040100			
			4.	7312040100			
			7.	7312050201			
			12.	7312060100			
			15.	7312010101			
			16.	7312010101			
			18.	7312010300			
			19.	7311010300			
			2.	80520040002	0.2219 ha	1.	7312080101
						5.	7312040100
						7.	7312050201
						10.	7312050201
						12.	7312060100
						13.	7312060100
						14.	7312060100
						16.	7312010101
						17.	7312010101
						18.	7312010300
19.	7311010300						
3.	80520040002	0.1672 ha				1.	7312080101
						5.	7312040100
						6.	7312040100
						7.	7312050201
						8.	7312050201
						9.	7312050201
						11.	7312050201
						14.	7312060100
			18.	7312010300			
			19.	7311010300			
			4.	80520040002	0.3004 ha	1.	7312080101
						2.	7312080101
						4.	7312040100
						7.	7312050201
						12.	7312060100
						16.	7312010101
						18.	7312010300
						19.	7311010300
						5.	80520040002
19.	7311010300						
6.	80520040002	0.1888 ha				19.	7311010300
						19.	7311010300
		kopā				1.3416 ha	



Esošās zemes vienības	
Kadastra apzīmējums	Platība
80520040002	1.3416 ha
kopā 1.3416 ha	

APZĪMĒJUMI	
	zemes ierīcības projekta robeža
	projektēto zemes vienību robežas
	0.3131 ha projektētās zemes vienības apzīmējums un platība
	80520040002001 būve, tās kadastra apzīmējums
	80520040002 zemes vienības kadastra apzīmējums
	esošās zemes vienības robežas ar robežpunktu
	zemes vienības apgrūtinājuma teritorijas kārtas numurs
	7312080101 - ekspluatācijas aizsargjoslas teritorija gar gāzesvadu ar spiedienu līdz 0.4 megapaskāļiem
	7312040100 - ekspluatācijas aizsargjoslas teritorija gar pazemes elektronisko sakaru tīklu līniju un kabeļu kanalizāciju
	7312050201 - ekspluatācijas aizsargjoslas teritorija gar elektrisko tīklu kabeļu līniju (0.4 kV)
	7312050201 - ekspluatācijas aizsargjoslas teritorija gar elektrisko tīklu kabeļu līniju (apgaisojums)
	7312050201 - ekspluatācijas aizsargjoslas teritorija gar elektrisko tīklu kabeļu līniju (20 kV)
	7312060100 - ekspluatācijas aizsargjoslas teritorija gar pazemes siltumvadu, siltumapgādes iekārtu un būvi
	7312010101 - ekspluatācijas aizsargjoslas teritorija ap ūdensvadu, kas atrodas līdz 2 metru dziļumam
	7312010300 - ekspluatācijas aizsargjoslas teritorija gar pašteses kanalizācijas vadu
	7311010300 - Baltijas jūras un Rīgas jūras līča ierobežotās saimnieciskās darbības joslas teritorija
	teritorijas robeža, kas var kalpot ceļa servitūta tiesības nodibināšanai

27.10.2014  
Carnikavas novada domes  
teritorijas inženieris

Zintis Varts

**SASKAŅOTS**  
AS "Sadales tīkls"  
Eksploatācijas funkcija  
Tīklu īpašumu daļa  
*[Handwritten signature]*  
AS "Sadales tīkls"  
Eksploatācijas funkcija  
Tīklu īpašumu daļa  
Nekustamā īpašuma speciāliste  
**Vaiva Gavare**  
30.10.2014.

X = 331900  
Y = 516100

KOPIJA PAREIZA  
AS "Mērniecības centrs MC"  
sertificēts mērniece  
sertifikāti Nr. BA-301, BB-382, BC-383  
personas kods 311257-11810 Egils Krafts  
Rīgā, 2014. gada 13.11.2014.

**Zemes ierīcības projekts**  
Piejūras, Carnikava, Carnikavas novads

Zemes ierīcības projekta grafiskās daļas mērogs 1:1000 Koordinātu sistēma LKS-92 Mēroga koeficients 0.9996032	Kartogrāfiskā materiāla pamatne: - zemes robežu plāns Piejūras, VZD Lielrīgas reģionālās nodaļas Rīgas rajona filiāles Mērniecības biroja mērniece V.Zvoigzne, 10.01.2000, M1:2000; - topogrāfiskais plāns, AS "Mērniecības centrs" sertificēts mērniece E.Krafts, 24.07.2014., 1:500.	 <b>Mērniecības Centrs</b> "Mērniecības Centrs MC" AS, Jur. adrese: Bīķernieku iela 53-32, Rīga, LV-1039 Reģ. Nr. LV40003717132 Rīgas birojs: Zemgaļu ielā 8-211, Rīga, LV-1006
Projektam piekritu, leibildumu nav, SASKAŅOTS.	SIA "BUSINESS, ATPŪTA, SPORTS, CARNIKAVA" pilnvarotā persona	
A/s "Mērniecības centrs MC", reģistrācijas Nr.40003717132, zemes ierīkotāja sertificēts zemes ierīcības darbu veļķanal sērija BA nr.381, izsniegts 2011.gada 14.jūnijā, derīgs līdz 2016.gada 13.jūnijam.		
Apliecinu, ka zemes ierīcības projekts izstrādāts atbilstoši normatīvo aktu prasībām, kas regulē zemes ierīcības projektēšanu.		Egils Krafts 27.10.2014

Vietā Valsts zemes dienesta atzinumam