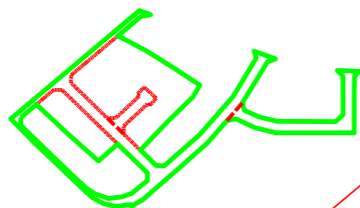
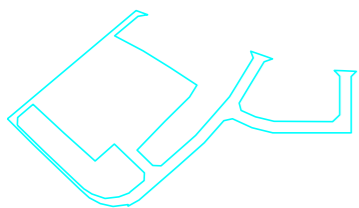


Projektētās teritorijas shēma pirms zemes ierīcības projekta izstrādes

Projektētās teritorijas shēma pēc zemes ierīcības projekta izstrādes

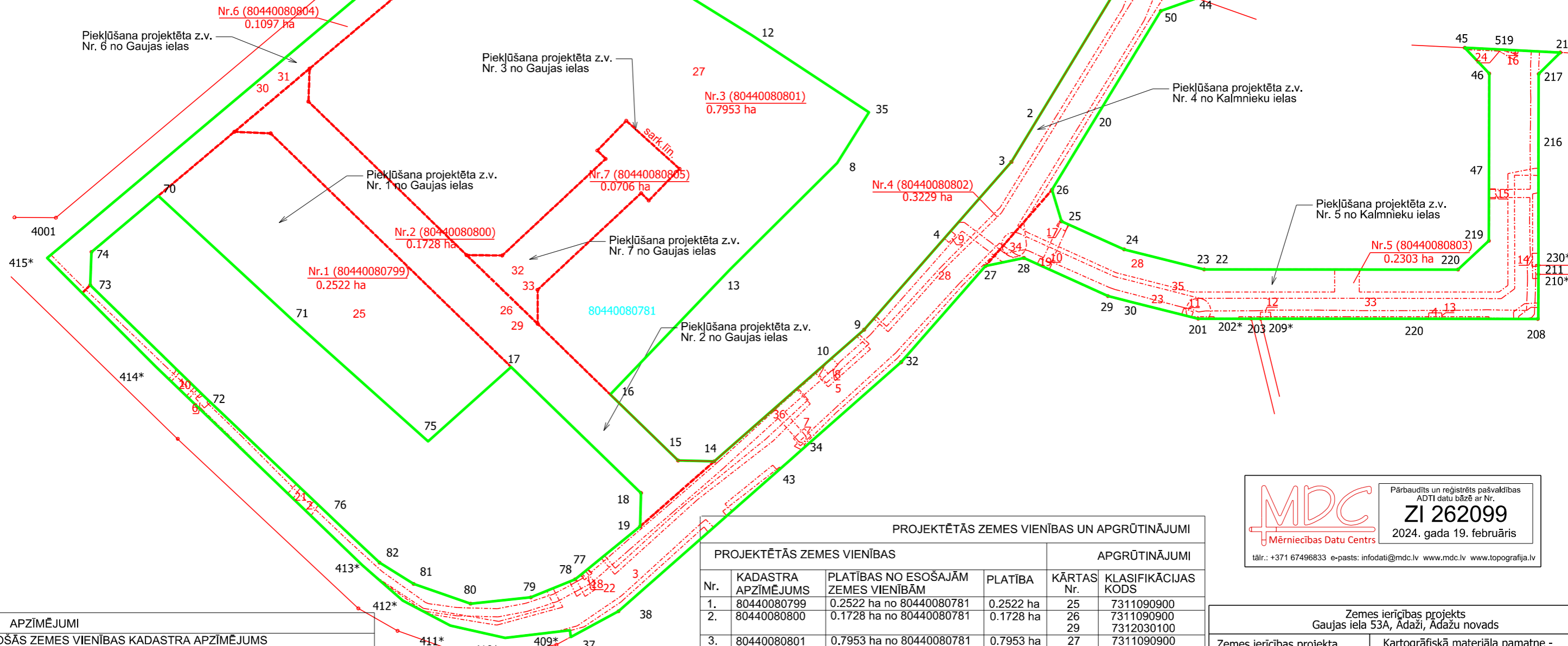


Organizācija	Vārds, uzvārds	Datums	Paraksts
AS Sadales tīkls	Rihards Stāmers	01.02.2024.	saskaņots Nr.309020-22/P-114502
Ādažu novada pašvaldības aģentūras Carnikavas komunālserviss Klientu apkalpošanas un sabiedrisko attiecību speciāliste, atbildīgā par BĪS saskaņojumiem	Inga Tūna-Čaupala	31.01.2024.	saskaņots e-pasts Nr. 43
Ādažu novada teritorijas plānotājs	Miķelis Cinis	16.02.2024.	saskaņots e-pasts
SIA "Ādažu ūdens" teh. direktors	Jānis Neilands	13.02.2024.	saskaņots e-pasts

ESOŠĀS ZEMES VIENĪBAS

KADASTRA APZĪMĒJUMS	PLATĪBA
80440080781	1.9538 ha
KOPĀ	1.9538 ha

Teritorijas plānotā\atļautā izmantošana:



**MDC** Mērniecības Datu Centrs  
 Pārbaudīts un reģistrēts pašvaldības ADTI datu bāzē ar Nr. **ZI 262099**  
 2024. gada 19. februāris  
 tālr.: +371 67496833 e-pasts: infodati@mdc.lv www.mdc.lv www.topografija.lv

PROJEKTĒTĀS ZEMES VIENĪBAS UN APGRŪTINĀJUMI

PROJEKTĒTĀS ZEMES VIENĪBAS			APGRŪTINĀJUMI		
Nr.	KADASTRA APZĪMĒJUMS	PLATĪBAS NO ESOŠAJĀM ZEMES VIENĪBĀM	PLATĪBA	KĀRTAS Nr.	KLASIFIKĀCIJAS KODS
1.	80440080799	0.2522 ha no 80440080781	0.2522 ha	25	7311090900
2.	80440080800	0.1728 ha no 80440080781	0.1728 ha	26	7311090900
				29	7312030100
3.	80440080801	0.7953 ha no 80440080781	0.7953 ha	27	7311090900
4.	80440080802	0.3229 ha no 80440080781	0.3229 ha	1; 2; 3; 5	7312010300
				6; 7; 8; 9	7312050300
				18	7312050300
				36	7312050201
				20; 21; 22	7312010101
				23	7312010201
				32	7311090900
5	80440080803	0.2303 ha no 80440080781	0.2303 ha	4; 34	7312010300
				35	7312030100
				10; 11; 12	7312050300
				13; 14; 15	7312050300
				16; 17;	7312050300
				19; 24	7312050201
				33	7312010101
				23	7312010201
				28	7311090900
6.	80440080804	0.1097 ha no 80440080781	0.1097 ha	30	7311090900
				31	7312030100
7.	80440080805	0.0706 ha no 80440080781	0.0706 ha	32	7311090900
				33	7312030100
			kopā		1.9538 ha

APZĪMĒJUMI	
01000110002	ESOŠĀS ZEMES VIENĪBAS KADASTRA APZĪMĒJUMS
308	ESOŠĀS ZEMES VIENĪBAS ROBEŽA AR ROBEŽPUNKTU
	ZEMES IERĪCĪBAS PROJEKTA ROBEŽA
101	PROJEKTĒTĀS ZEMES VIENĪBU ROBEŽAS AR ROBEŽPUNKTU UN TĀ NUMURU
Nr.3 (0100 123 0250) 0.3482 ha	PROJEKTĒTĀS ZEMES VIENĪBAS KADASTRA APZĪMĒJUMS UN PLATĪBA
sark.lin.	SARKANĀ LĪNIJA
	ESOŠĀS ZEMES VIENĪBAS ROBEŽA, KAS TIKS DZĒSTA
7312010101	ekspluatācijas aizsargjoslas teritorija ap ūdensvadu, kas atrodas līdz 2 metru dziļumam
7312010300	ekspluatācijas aizsargjoslas teritorija gar pašteces kanalizācijas vadu
7312010201	ekspluatācijas aizsargjoslas teritorija gar kanalizācijas spiedvadu, kas atrodas līdz 2 metru dziļumam
7311090900	vides un dabas resursu ķīmiskās aizsargjoslas teritorija ap pazemes ūdens ņemšanas vietu

Zemes ierīcības projekts Gaujas iela 53A, Ādaži, Ādažu novads		
Zemes ierīcības projekta grafiskās daļas mērogs 1:1000	Kartogrāfiskā materiāla pamatne - Zemes robežu plāns, M 1:1000, mēriņi T.Romanova, 31.01.2023.	
Koordinātu sistēma LKS-92	ADTI, M 1:500, SIA MDC, izsniegta 22.10.2023.	
Mēroga koeficients 0.999606		
Nekustama īpašuma Gaujas iela 53A kopīpašnieks	Jānis Venbergs	22.01.2024.
Nekustama īpašuma Gaujas iela 53A kopīpašnieks	Juris Romancēvičs	22.01.2024.
Nekustama īpašuma Gaujas iela 53A kopīpašnieks	Zigurds Ozoliņš	22.01.2024.
Nekustama īpašuma Gaujas iela 53A kopīpašnieks	Aivars Dundurs	22.01.2024.
Zemes ierīkotājs Tatjana Romanova	Zemes ierīkotāja sertifikāta Nr.CA0019 izdots 18.10.2019., derīgs līdz 20.01.2028.	