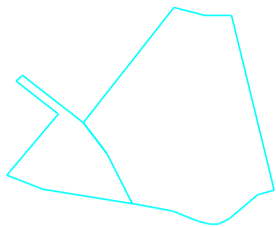
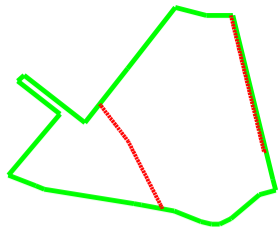


Projektētās teritorijas shēma pirms zemes ierīcības projekta izstrādes



Projektētās teritorijas shēma pēc zemes ierīcības projekta izstrādes



Organizācija	Vārds, uzvārds	Datums	Paraksts
AS Sadales tīkls	Guntis Puriņš	05.12.2023.	E-Paraksts Sask.Nr. 309020-22/P-112193
Ādažu novada pašvaldības agentūras Carnikavas komunālserviss Ielu un ceļu uzturēšanas nodaļas vadītājs - ceļu un tiltu būvzinieris	Pēteris Sablīns	08.12.2023.	E-pasts sask. Nr. 514
Ādažu novada teritorijas plānotājs	Miķelis Cinis	18.12.2023.	E-pasts
SIA "Ādažu ūdens" teh. direktora vietnieks	Jānis Neilands	11.12.2023.	E-pasts

ESOŠĀS ZEMES VIENĪBAS	
KADASTRA APZĪMĒJUMS	PLATĪBA
80440080782	0.7448 ha
80440080600	0.1817 ha
KOPĀ	0.9265 ha

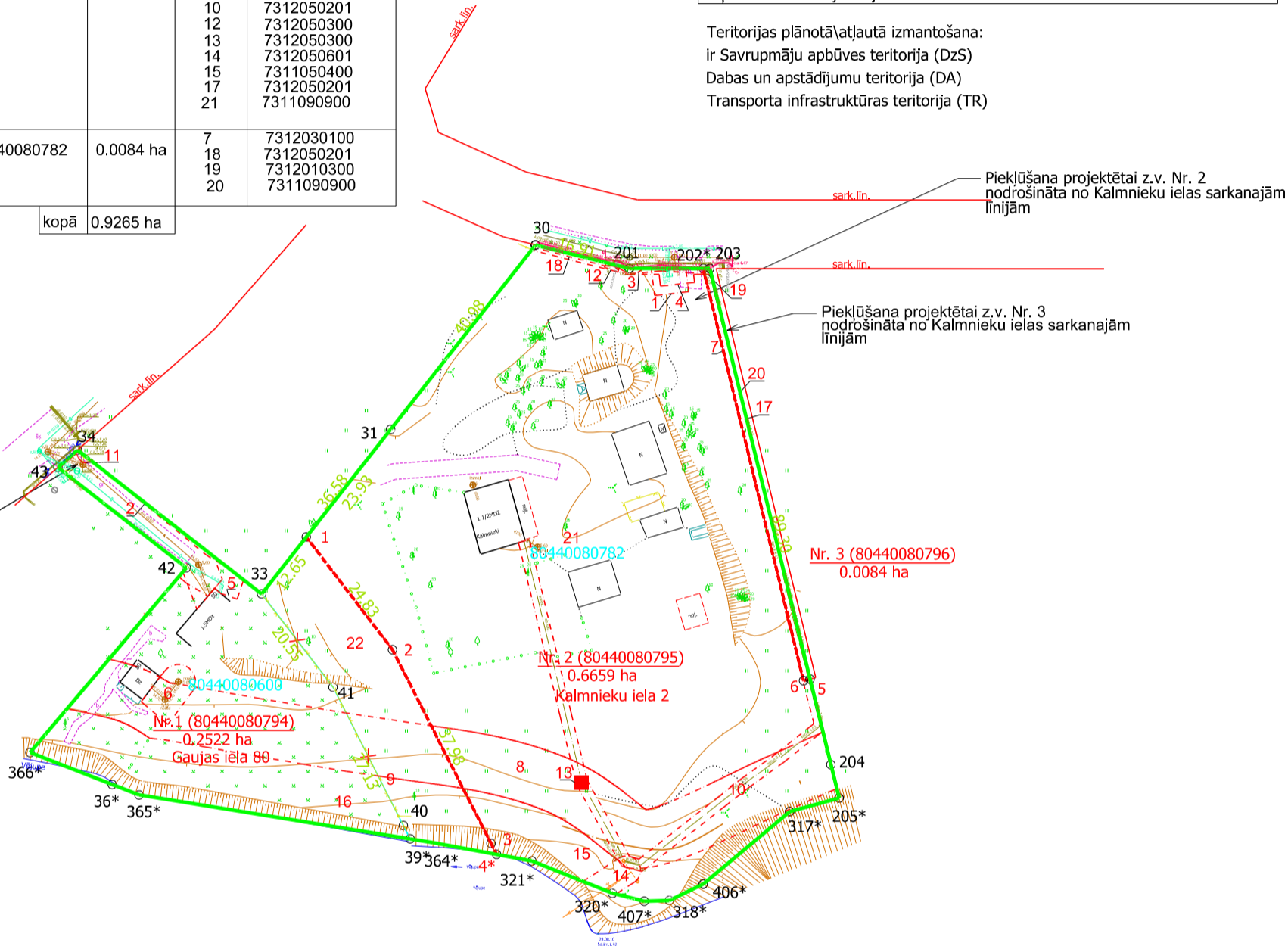
PROJEKTĒTĀS ZEMES VIENĪBAS UN APGRŪTINĀJUMI					
PROJEKTĒTĀS ZEMES VIENĪBAS			APGRŪTINĀJUMI		
Nr.	KADASTRA APZĪMĒJUMS	PLATĪBAS NO ESOŠAJĀM ZEMES VIENĪBĀM	PLATĪBA	KĀRTAS Nr.	KLASIFIKĀCIJAS KODS
1.	80440080794	0.1817 ha no 80440080600 0.0705 ha no 80440080782	0.2522 ha	2 5 6 9 11 16 22	7312010101 7312010300 7312010300 7311020300 7312050201 7311050400 7311090900
2.	80440080795	0.6659 ha no 80440080782	0.6659 ha	1 3 4 8 10 12 13 14 15 17 21	7312010101 7312010201 7312010300 7311020300 7312050201 7312050300 7312050300 7312050601 7311050400 7312050201 7311090900
3.	80440080796	0.0084 ha no 80440080782	0.0084 ha	7 18 19 20	7312030100 7312050201 7312010300 7311090900

kopā 0,9265 ha

ESOŠĀS ZEMES VIENĪBAS NĪLM	
80440080782	- Individuālo dzīvojamu māju apbūve - 0.7448 ha
80440080600	- Individuālo dzīvojamu māju apbūve - 0.1817 ha
PROJEKTĒTO ZEMES VIENĪBU NĪLM	
1. 0601	- Individuālo dzīvojamu māju apbūve - 0.2522 ha
2. 0601	- Individuālo dzīvojamu māju apbūve - 0.6659 ha
3. 1101	- Zeme dzelzceļa infrastruktūras zemes nodalījuma joslā un ceļu zemes nodalījuma joslā - 0.0084 ha

Teritorijas plānotā\atļautā izmantošana:
ir Savrupmāju apbūves teritorija (DzS)
Dabas un apstādījumu teritorija (DA)
Transporta infrastruktūras teritorija (TR)

Piekļūšana projektētai z.v. Nr. 1 nodrošināta no Gaujas ielas sarkanajām līnijām



APZĪMĒJUMI	
01000110002	ESOŠĀS ZEMES VIENĪBAS KADASTRA APZĪMĒJUMS
308	ESOŠĀS ZEMES VIENĪBAS ROBEŽA AR ROBEŽPUNKTU
	ZEMES IERĪCĪBAS PROJEKTA ROBEŽA
101	PROJEKTĒTO ZEMES VIENĪBU ROBEŽAS AR ROBEŽPUNKTU UN TĀ NUMURU
Nr.3 (0100 123 0250) 0.3482 ha	PROJEKTĒTĀS ZEMES VIENĪBAS KADASTRA APZĪMĒJUMS UN PLATĪBA
sark.līn.	SARKANĀ LĪNIJA
X	ESOŠĀS ZEMES VIENĪBAS ROBEŽA, KAS TIKS DZĒSTA
7312050601	ekspluatācijas aizsargjoslas teritorija ap elektrisko tīklu gaisvadu līniju pilsētās un ciemos ar nominālo spriegumu līdz 20 kilovoltiem
7312010201	ekspluatācijas aizsargjoslas teritorija gar kanalizācijas spiedvadu, kas atrodas līdz 2 metru dziļumam
7312010101	ekspluatācijas aizsargjoslas teritorija ap ūdensvadu, kas atrodas līdz 2 metru dziļumam
7312010300	ekspluatācijas aizsargjoslas teritorija gar paštesces kanalizācijas vadu
7311020300	mākslīga ūdensobjekta, kura platība ir lielāka par 0,1 hektāru, vides un dabas resursu aizsardzības aizsargjoslas teritorija
7311050400	tauvas joslas teritorija gar mākslīgi izbūvētu kanālu
7312030100	ekspluatācijas aizsargjoslas teritorija gar ielu vai ceļu – sarkanā līnija
7312050300	ekspluatācijas aizsargjoslas teritorija ap elektrisko tīklu sadales iekārtu
7311090900	vides un dabas resursu ķīmiskās aizsargjoslas teritorija ap pazemes ūdens ņemšanas vietu
7312050201	ekspluatācijas aizsargjoslas teritorija gar elektrisko tīklu kabelu līniju

MDC Pārbaudīts un reģistrēts pašvaldības ADTI datu bāzē ar Nr. **ZI 259701**
2023. gada 20. decembris

Mērcības Datu Centrs

tālr.: +371 67496833 e-pasts: infodat@mdc.lv www.mdc.lv www.topografija.lv

Zemes ierīcības projekts Gaujas iela 80 un Kalmnieku iela 2, Ādaži, Ādažu novads			
Zemes ierīcības projekta grafiskās daļas mērogs 1:1000 Koordinātu sistēma LKS-92 Mēroga koeficients 0.999600	Kartogrāfiskā materiāla pamatne - 80440080782: Zemes robežu plāns, M 1:1000, mērnieks T.Romanova, 31.01.2023. 80440080600: Zemes robežu plāns, M 1:500, mērnieks L.Miezītis, 13.04.2018. ADTI, M 1:500, SIA MDC, izsniegta 28.11.2023.		
Nekustama īpašuma Kalmnieku iela 2, Gaujas iela 80 īpašnieks	Jānis Veinbergs	paraksts	29.11.2023.
Nekustama īpašuma Kalmnieku iela 2 kopīpašnieks	Juris Romancēvičs	paraksts	29.11.2023.
Nekustama īpašuma Kalmnieku iela 2 kopīpašnieku	Aivars Dundurs	paraksts	29.11.2023.
Nekustama īpašuma Kalmnieku iela 2 kopīpašnieks	Zigurds Ozoliņš	paraksts	29.11.2023.
Zemes ierīkotājs Tatjana Romanova 29.11.2023.	Zemes ierīkotāja sertifikāta Nr.CA0019 izdots 18.10.2019., derīgs līdz 20.01.2028.		