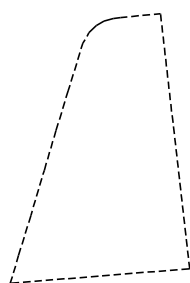
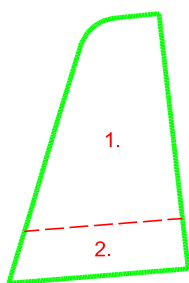


Projektētās teritorijas shēma pirms zemes ierīcības projekta izstrādes

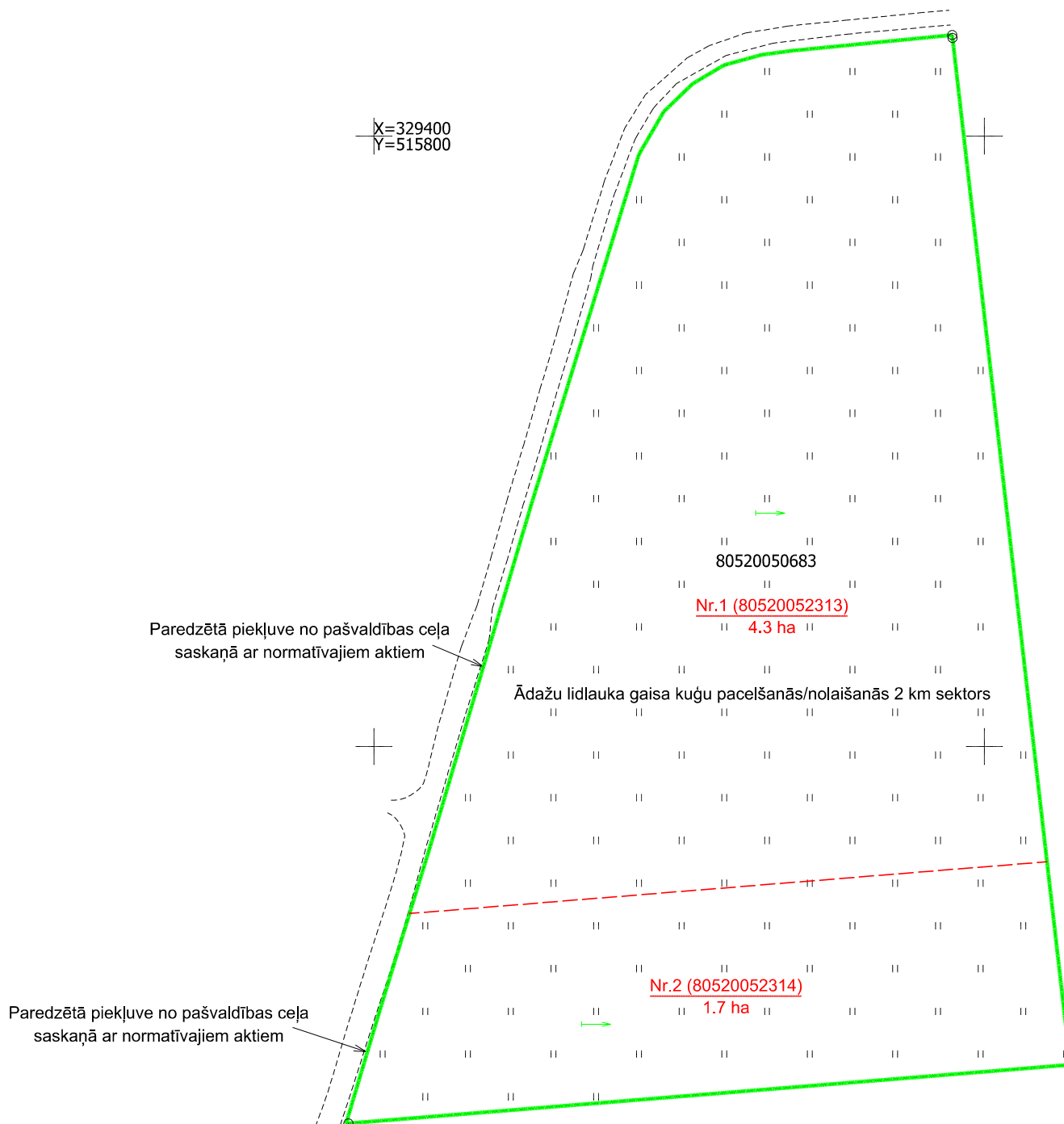


Projektētās teritorijas shēma pēc zemes ierīcības projekta izstrādes



**MDC** Mērcības Datu Centrs  
 Pārbaudīts un reģistrēts pašvaldības ADTI datu bāzē ar Nr. **ZI 262511**  
 2024. gada 27. februāris  
 tālr.: +371 67496833 e-pasts: infodati@mdc.lv www.mdc.lv www.topografija.lv

X=329400  
Y=515800



Esošā zemes vienība	
Kadastra apzīmējums	Platība
80520050683	6.0 ha

Informācija par zemes ierīcības projekta saskaņošanu					
Nr. p. k.	Institūcija	Institūcijas pārstāvis		Saskaņošanas datums	Lēmuma Nr.
		Vārds	Uzvārds		
1.	AS "Gaso" Rīgas iecirknis	Viktors Artūrs	Škinčs	01.02.2024.	-
2.	AS "Sadales tīkls"	Armands	Dobelis	01.02.2024.	P-114530
3.	SIA "TET"	Andris	Savickis	21.02.2024.	PN-292986
4.	VSIA "ZEMKOPĪBAS MIŅISTRIJAS NEKUSTAMIE ĪPAŠUMI" ZEMGALES REĢIONA MELIORĀCIJAS NODAĻA	Jurijs	Sedjukevičs	31.01.2024.	Nr.2-0045
5.	Valsts valodas centrs	Māris	Baltiņš	16.02.2024.	Nr.1-16.1/99
6.	Ādažu novada pašvaldības agentūras Carnikavas komuālserviss	Mārtiņš	Leitāns	06.02.2024.	Nr.46
7.	Ādažu novada pašvaldības administrācijas Nekustamā īpašuma nodaļa	Nadežda	Rubina	06.02.2024.	-

Projektētās zemes vienības			Apgrūtinājumi		
Nr.	Kadastra apzīmējums	Platības no esošajām zemes vienībām	Platība	Kārtas Nr.	Klasifikācijas kods
1.	80520052313	4.3 ha no 80520050683	4.3 ha		
2.	80520052314	1.7 ha no 80520050683	1.7 ha		
kopā			6.0 ha		

Apzīmējumi:

80520050683	esošās zemes vienības kadastra apzīmējums
	zemes ierīcības projekta robeža
	esošās zemes vienības robeža ar robežpunktu
	projektēto zemes vienību robežas
<b>Nr.1 (80520050683)</b> 0.00 ha	projektētās zemes vienības kadastra apzīmējums un platība

Piezīme. Veicot zemes kadastrālo uzmērīšanu, projektēto zemes vienību platības var tikt precizētas

Zemes ierīcības projekts Ādažu novads, Carnikavas pagasts, Laveri, "Stirnas"	
Zemes ierīcības projekta grafiskās daļas mērogs 1 : 2000 LKS-92 koordinātu sistēma Mēroga koeficients 0.999603	Kartogrāfiskā pamatne: zemes robežu plāns M 1:10000 (Valsts zemes dienests 19.11.2003.)
Nekustamā īpašuma "Tālavas" īpašnieks	Mārtiņš Roķis
Kaspars Priedols 29.02.2024.	Zemes ierīkotāja Sertifikāts Nr.CA0009 izdots 11.10.2019. derīgs līdz 14.11.2025.