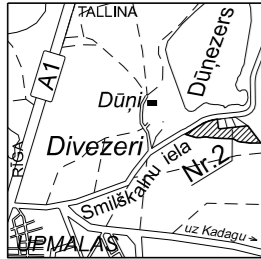



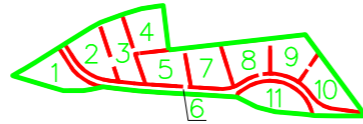
Zemes vienības izvietojuma shēma



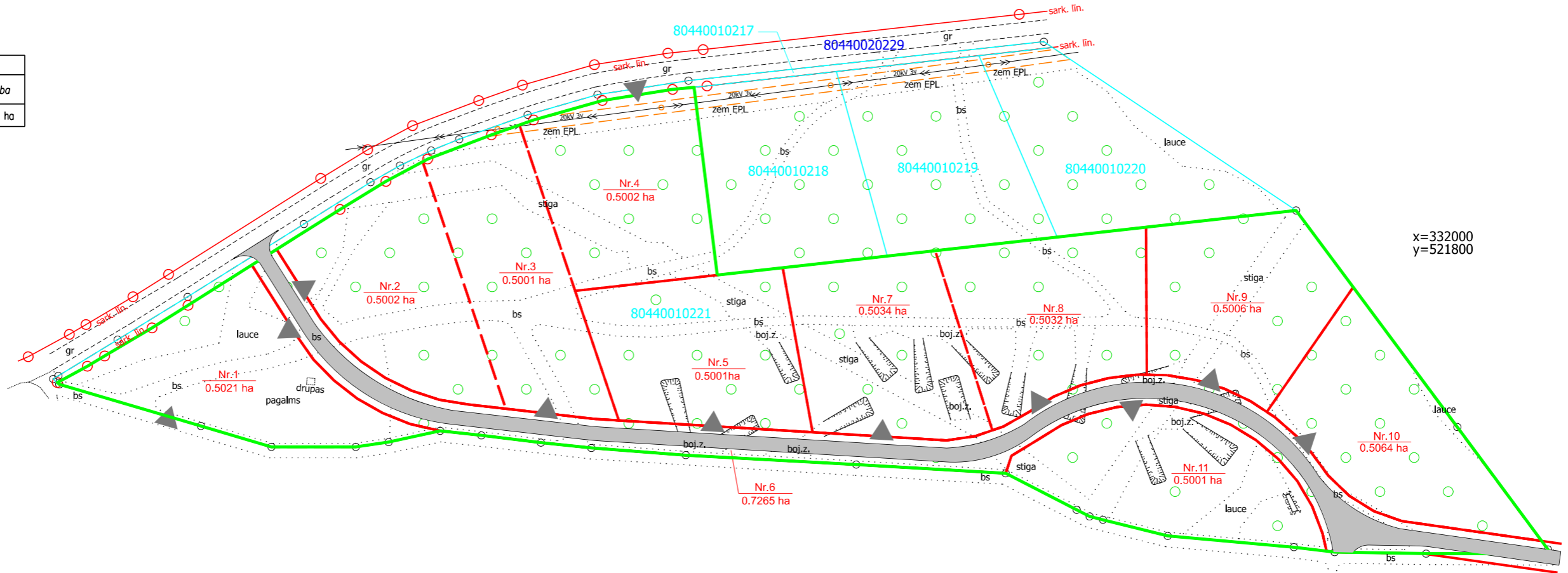
Projektētās teritorijas shēma pirms detālplānojuma izstrādes



Projektētās teritorijas shēma pēc detālplānojuma izstrādes



| Esošās zemes vienības | |
|-----------------------|---------|
| Kadastra apzīmējums | Platība |
| 80440010221 | 5,74 ha |



Apzīmējumi:

- zemes ierīcības projekta robeža
- esošo zemes vienību robežas ar robežpunktu
- projektēto zemes vienību robežas
- Piekļūšana grunstgabaliem (izvietojums var tikt precizēts izstrādājot būvprojektu)
- sarkano līniju lūzuma punkti
- - - nekustamā īpašuma objekta apgrūtinājuma robeža
- 2
0.50 ha projektētās zemes vienības nummurs/platība

| Detālplānojuma skice #2 | | | |
|--|---|---------------|-------------|
| Smilškalnu iela 2, Divezeri, Ādažu novads | | | |
| Zemes ierīcības projekta grafiskās daļas mērogs 1:2000 Koordinātu sistēma LKS-92 Mēroga koeficients 0.999605 | Kartogrāfiskā materiāla pamatne: SIA "Mūsu mērnieks" 23.04.2009. Zemes robežu, apgrūtinājumu un situācijas plāns 1:2000 | | |
| Projektam piekritu, iebildumu nav. SASKAŅOTS. Īpašuma "Baloži" īpašnieks | paraksts | Jānis Balodis | 13.03.2024. |
| Mūsu mērnieks | Adrese: Attekas iela 2A, Ādaži, Ādažu novads, LV-2164 Telefons: 29490097, e-pasts: musumernieks@inbox.lv Zemes ierīkotāja J. Baloža sertifikāta Nr. AA0085, izdots 21.04.2011., derīgs līdz 20.04.2026. | | |
| Zemes ierīkotājs | paraksts | Jānis Balodis | 13.03.2024. |
| Datorgrafika | paraksts | Krišs Balodis | 13.03.2024. |