

# LATVIJAS REPUBLIKA

## ZEMES ROBEŽU PLĀNS

Zemes vienības kadastra apzīmējums: 8052 004 1433

Plāns izgatavots pamatojoties uz Ādažu novada pašvaldības 2023.gada 28.decembra lēmumu Nr.489 "Par zemes ierīcības projekta apstiprināšanu īpašumiem Jūras ielā 50 un "Cielaviņu iela", Carnikava".

Zemes vienība izveidota, sadalot zemes vienību ar kadastra apzīmējumu 8052 004 0748

Robežas noteiktas: 2024.gada 08.martā

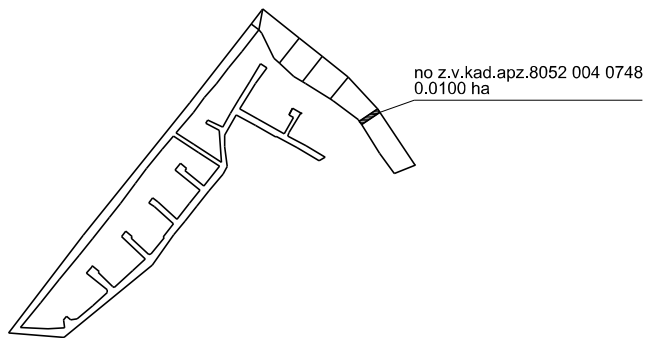
Plāna mērogs 1: 1000

Zemes vienības platība: 0.0100 ha

ZEMES VIENĪBA UZMĒRĪTA

LKS-92 TM

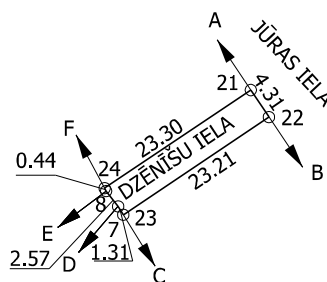
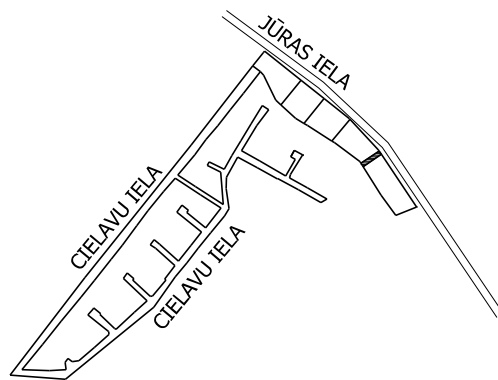
Mēroga koeficients: 0.999603



-- robeža pirms pārkārtošanas



ZEMES VIENĪBAS IZVIETOJUMA SHĒMA



x=332300  
y=515200

Robežojošo zemes vienību saraksts:

no A līdz B: 8052 004 0781

no B līdz C: 8052 004 1432 - Jūras iela 42

no C līdz D: 8052 004 0559 - Dzenīšu iela 75

no D līdz E: 8052 004 0356

no E līdz F: 8052 004 0078 - Dzenīšu iela 67

no F līdz A: 8052 004 1434 - Jūras iela 44

Zemes vienības platība: 0.0100 ha

Zemes robežu plāns

8052 004 1433

Plāna mērogs 1: 1000

2.lapa no 2

Mērnieks Edgars Bričonoks  
sertifikāta Nr.AB0214

Plāns izgatavots atbilstoši Ministru kabineta 2011.gada 27.decembra noteikumiem  
Nr. 1019 "Zemes kadastrālās uzmērīšanas noteikumi"