

LATVIJAS REPUBLIKA

ZEMES ROBEŽU PLĀNS

Zemes vienības kadastra apzīmējums: 8052 004 1437

Adrese: Jūras iela 50, Carnikava, Carnikavas pagasts, Ādažu novads

Plāns izgatavots pamatojoties uz Ādažu novada pašvaldības 2023.gada 28.decembra lēmumu Nr.489 "Par zemes ierīcības projekta apstiprināšanu īpašumiem Jūras ielā 50 un "Cielaviņu iela", Carnikava".

Zemes vienība izveidota, sadalot zemes vienību ar kadastra apzīmējumu 8052 004 0748 un pievienojot platību 0.0100 ha, kas nodalīta no zemes vienības ar kadastra apzīmējumu 8052 004 0354.

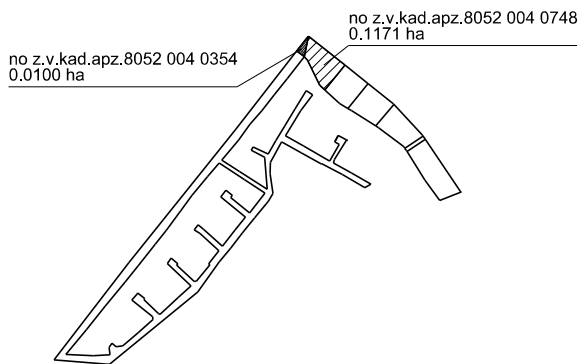
Robežas noteiktas: 2024.gada 08.martā

Plāna mērogs 1: 1000

Zemes vienības platība: 0.1271 ha

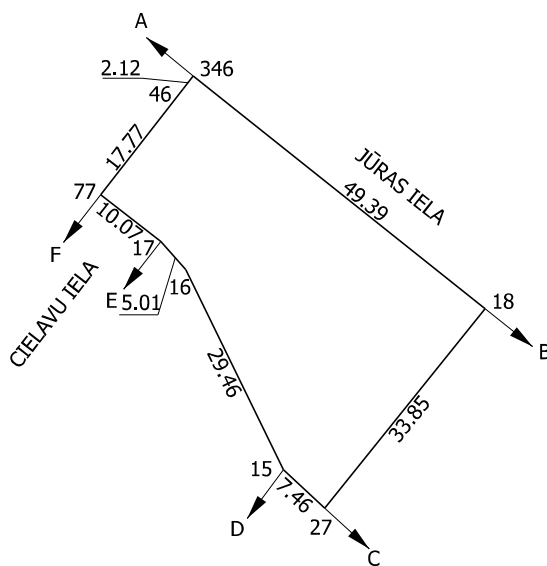
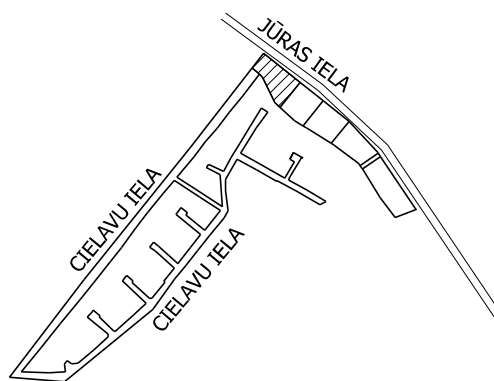
ZEMES VIENĪBA UZMĒRĪTA
LKS-92 TM

Mēroga koeficients: 0.999603



--- robeža pirms pārkārtošanas

ZEMES VIENĪBAS IZVIETOJUMA SHĒMA



x=332400
y=515100

Robežjošo zemes vienību saraksts:

- no A līdz B: 8052 004 0781
- no B līdz C: 8052 004 1436 - Jūras iela 48
- no C līdz D: 8052 004 0355 - Cielaviņu iela 61
- no D līdz E: 8052 004 0550 - Cielaviņu iela 50
- no E līdz F: 8052 004 1438
- no F līdz A: 8052 004 0701

Zemes vienības platība: 0.1271 ha

Zemes robežu plāns

8052 004 1437

Plāna mērogs 1: 1000

2.lapa no 2

Mērnieks Edgars Bričonoks
sertifikāta Nr.AB0214

Plāns izgatavots atbilstoši Ministru kabineta 2011.gada 27.decembra noteikumiem
Nr. 1019 "Zemes kadastrālās uzmērīšanas noteikumi"