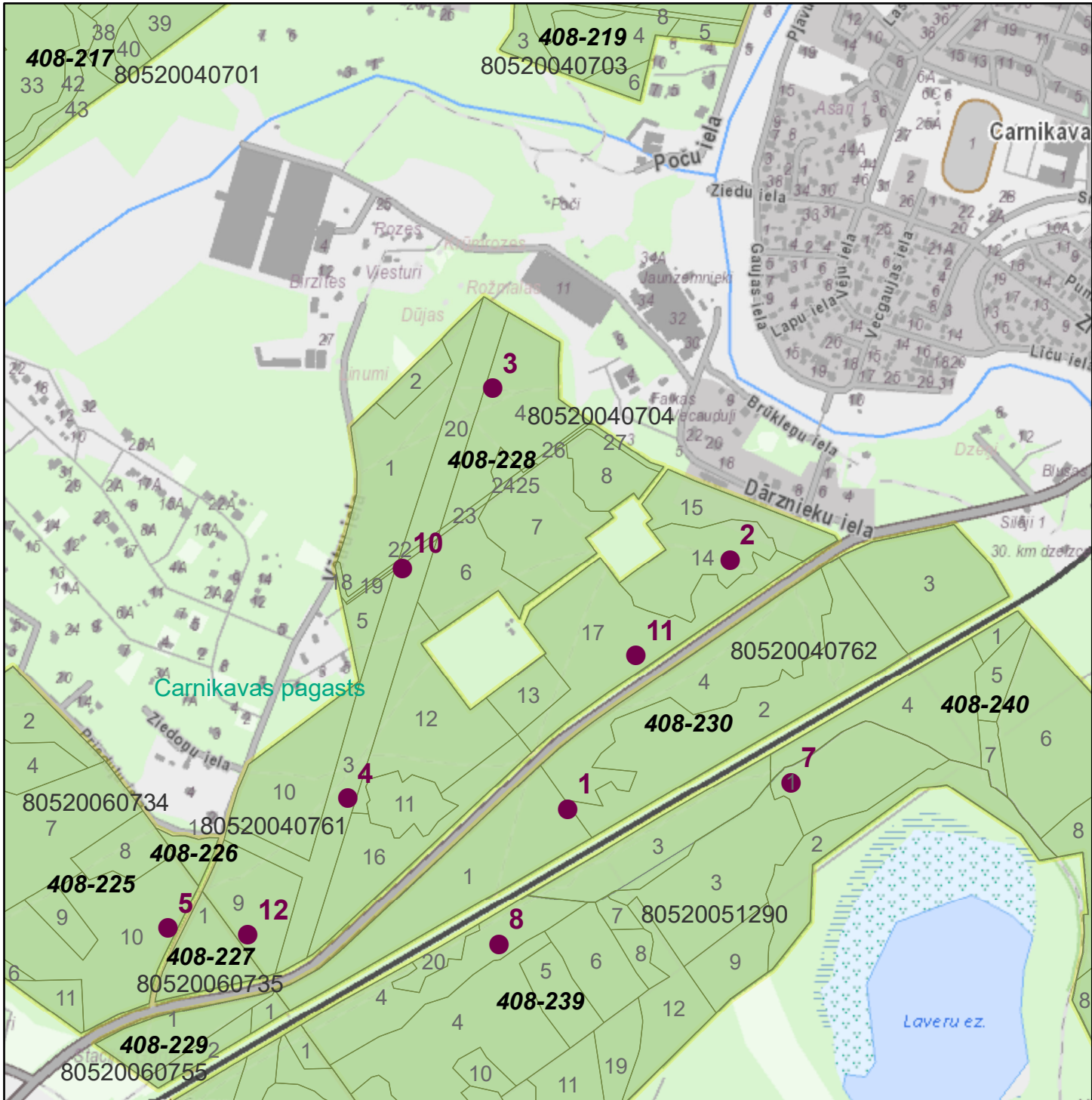




Hidroģeoloģisko urbumu izvietojuma shēma

LVM Rietumvidzemes reģions, Ropažu iecirknis

1:10 000



Apzīmējumi

-  a/s "Latvijas valsts meži" valdījumā esošā zeme, kvartāls, nogabals
-  **1** monitoringa urbums, tā nosacītais nr.

Urbuma nosacītais Nr.	DB "Urbumi" Nr.	Koordinātas LKS – 92 TM	
		X (N)	Y (E)
1	11619	330653	515590
2	11620	331090	515875
3	11621	331391	515459
4	11622	330673	515205
5	11623	330445	514890
7	11625	330700	515982
8	11626	330417	515470
10	27081	331076	515301
11	27082	330923	515710
12	27083	330433	515030