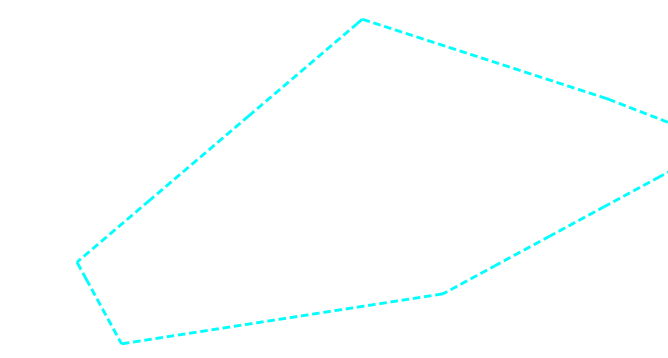


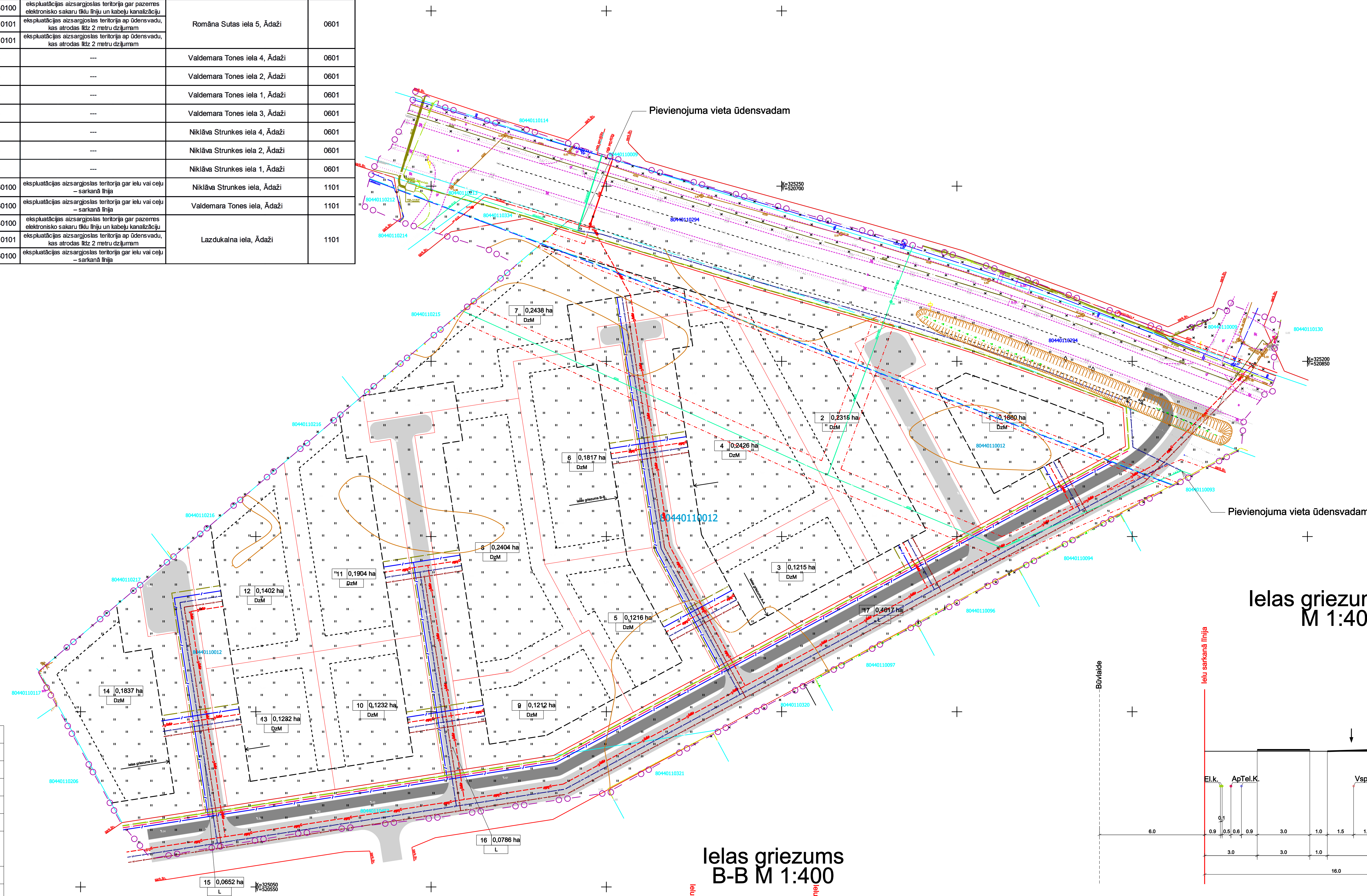
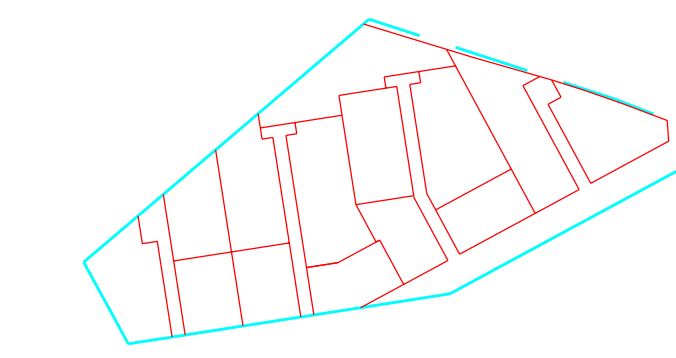
Esošā zemes vienība		Projekētās zemes vienības un apgrūtinājumi		Klasifikācijas kods	Apgrūtinājuma nosaukums	Adresācija	Lietošanas mērķa priekšlikums
Kadastra apzīmējums	Platība ha	Platība ha*	Kārtas Nr.				
80440110012	3,1	3,1	1	7312040100	eksploatacijas aizsargos teritorija gar pazemes elektronisko sakaru tīklu tīklu un kabuļi kanalizāciju	Jāņa Rozentāla iela 2, Ādaži	0601
			2	7312040100	eksploatacijas aizsargos teritorija gar pazemes elektronisko sakaru tīklu tīklu un kabuļi kanalizāciju	Jāņa Rozentāla iela 1, Ādaži	0601
			3	7312010101	eksploatacijas aizsargos teritorija ap ūdensvadu, kas atrodas līdz 2 metru dziļumam	Romāna Sutas iela 2, Ādaži	0601
			4	7312040100	eksploatacijas aizsargos teritorija gar pazemes elektronisko sakaru tīklu tīklu un kabuļi kanalizāciju	Romāna Sutas iela 4, Ādaži	0601
			5	7312010101	eksploatacijas aizsargos teritorija ap ūdensvadu, kas atrodas līdz 2 metru dziļumam	Romāna Sutas iela 1, Ādaži	0601
			6	7312010101	eksploatacijas aizsargos teritorija ap ūdensvadu, kas atrodas līdz 2 metru dziļumam	Romāna Sutas iela 3, Ādaži	0601
			7	7312040100	eksploatacijas aizsargos teritorija gar pazemes elektronisko sakaru tīklu tīklu un kabuļi kanalizāciju	Romāna Sutas iela 5, Ādaži	0601
			8	7312010101	eksploatacijas aizsargos teritorija ap ūdensvadu, kas atrodas līdz 2 metru dziļumam	Valdemara Tones iela 4, Ādaži	0601
			9	7312010101	eksploatacijas aizsargos teritorija ap ūdensvadu, kas atrodas līdz 2 metru dziļumam	Valdemara Tones iela 2, Ādaži	0601
			10	7312010101	eksploatacijas aizsargos teritorija ap ūdensvadu, kas atrodas līdz 2 metru dziļumam	Valdemara Tones iela 1, Ādaži	0601
			11	7312010101	eksploatacijas aizsargos teritorija ap ūdensvadu, kas atrodas līdz 2 metru dziļumam	Valdemara Tones iela 3, Ādaži	0601
			12	7312010101	eksploatacijas aizsargos teritorija ap ūdensvadu, kas atrodas līdz 2 metru dziļumam	Niklāva Strunkes iela 4, Ādaži	0601
			13	7312010101	eksploatacijas aizsargos teritorija ap ūdensvadu, kas atrodas līdz 2 metru dziļumam	Niklāva Strunkes iela 2, Ādaži	0601
			14	7312010101	eksploatacijas aizsargos teritorija ap ūdensvadu, kas atrodas līdz 2 metru dziļumam	Niklāva Strunkes iela 1, Ādaži	0601
			15	7312030100	eksploatacijas aizsargos teritorija gar ielu vai ceļu – sarkanā līnija	Niklāva Strunkes iela, Ādaži	1101
			16	7312030100	eksploatacijas aizsargos teritorija gar ielu vai ceļu – sarkanā līnija	Valdemara Tones iela, Ādaži	1101
			17	7312040100	eksploatacijas aizsargos teritorija gar pazemes elektronisko sakaru tīklu tīklu un kabuļi kanalizāciju	Lazdukalna iela, Ādaži	1101
			2	7312010101	eksploatacijas aizsargos teritorija ap ūdensvadu, kas atrodas līdz 2 metru dziļumam		
			4	7312030100	eksploatacijas aizsargos teritorija gar ielu vai ceļu – sarkanā līnija		
Kopā		3,1					

* zemes vienību platības precizējamas veicot zmes kadastrālo uzmērīšanu

Projektētā teritorijas shēma
pirms detālplānojuma
izstrādes

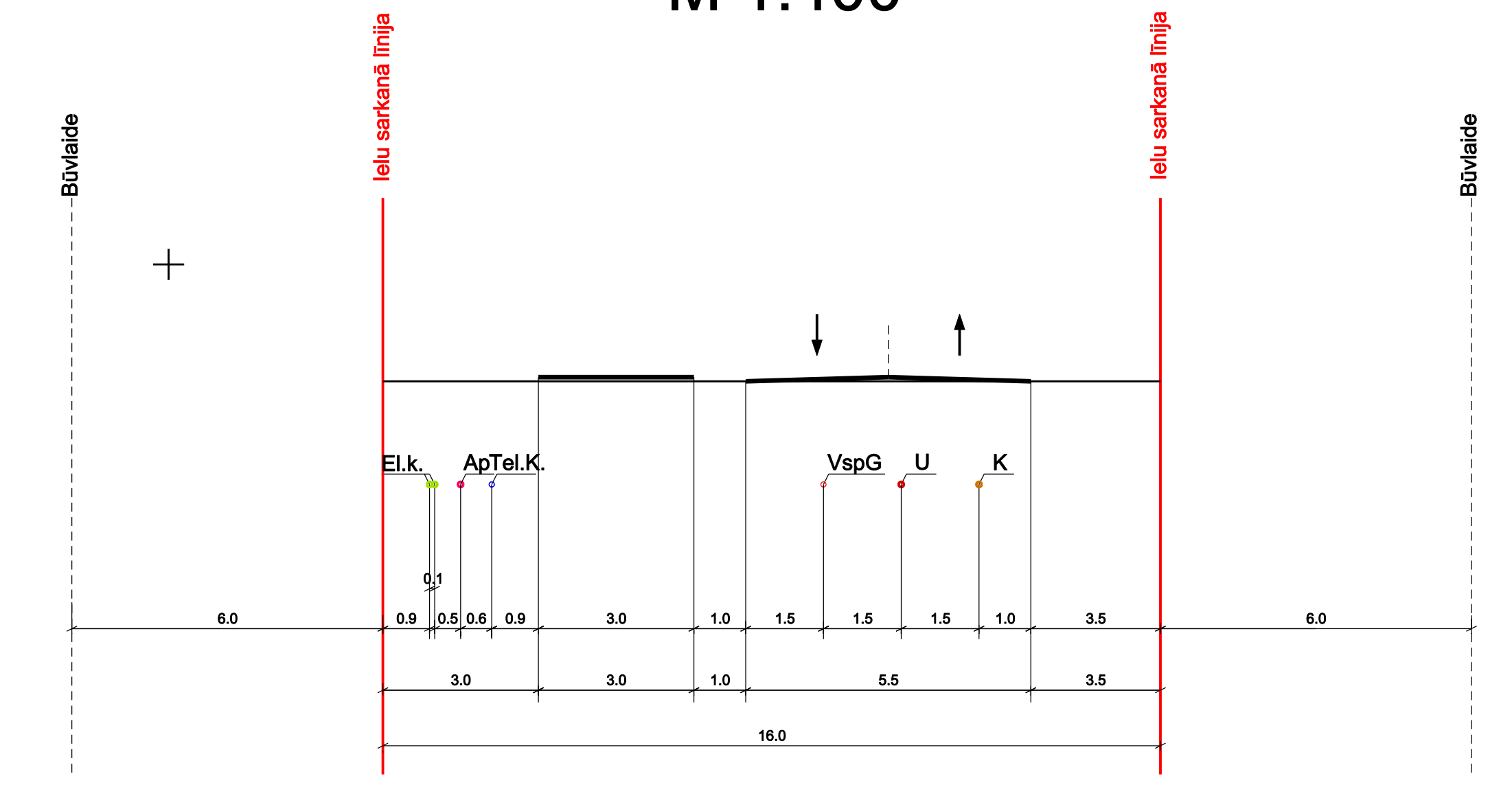


Projektētā teritorijas shēma
pēc detālplānojuma
izstrādes

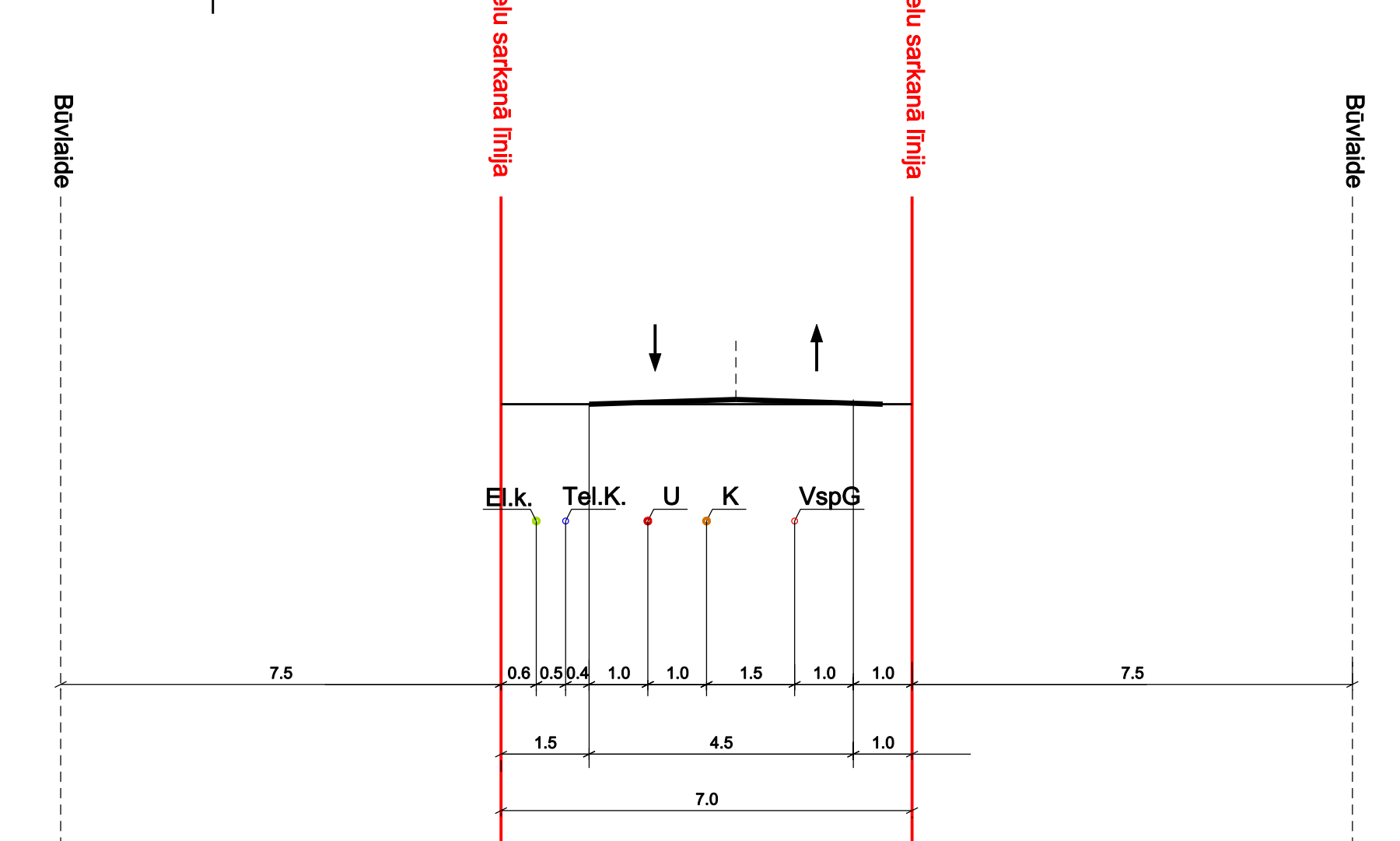


APZĪMĒJUMI	
	Zemes vienības robeža
	Projektējamā zemes vienības robeža
	Ielas sarkanā līnija
	Būvvalde
	Apbūves līnija
	Ieteicamais apbūves izvietojums
	Plānotā sakaru kanalizācija
	Plānotais ūdensvads
	Plānotais kanalizācijas vads
	Plānotais gāzes vads
	Esošs 0,4kV elektrokabeļi
	Projektētie elektrokabeļi
	Plānotais apgaismes kabeļi
	Atdalāmā īpašuma kārtas numurs, platība un atļautā izmantošana
	Ielas braucamā daļa un ietve
	Gāzes vads
	Kanalizācijas vads
	Ūdens vads
	Elektrokabeļi
	Ielas sarkanā līnija

Ielas griezum A-A
M 1:400



Ielas griezum B-B
M 1:400



Detālplānojums īpašumam Podnieku iela 6 Ādaži, Ādažu novads, Komunikāciju un atļautās izmantošanas plāns			
SASKAŅŅŪMI:	Paraksts	Vārds, uzvārds	Datums
Projekta izstrādātājs: SASKAŅŅŪMŅŪS, 80440110012 īpašnieks		SIA V 46	29.08.2018
SIA "M un M risinājumi" reģ.Nr.40203017586 Rīga, Strukturu 14a-2017a, LV - 1039 tālr. 29336755, e-pasts: marcis.mistris@inbox.lv		LKS-92 TM koordinātu sistēma Latvijas normālo augstumu sistēma (LAS-2000.5). TM projekcijas mēroga koeficients m=0,999605	
Apliecinu, ka detālplānojuma projekts izstrādāts atbilstoši normatīvo aktu prasībām.	Mārcis Mistris	18.09.2018	Lapas 1
Zemes ierīkotāja sertifikāts AA000000087 izdots 06.07.2011., derīgs līdz 05.07.2021.			Lapa GP 1