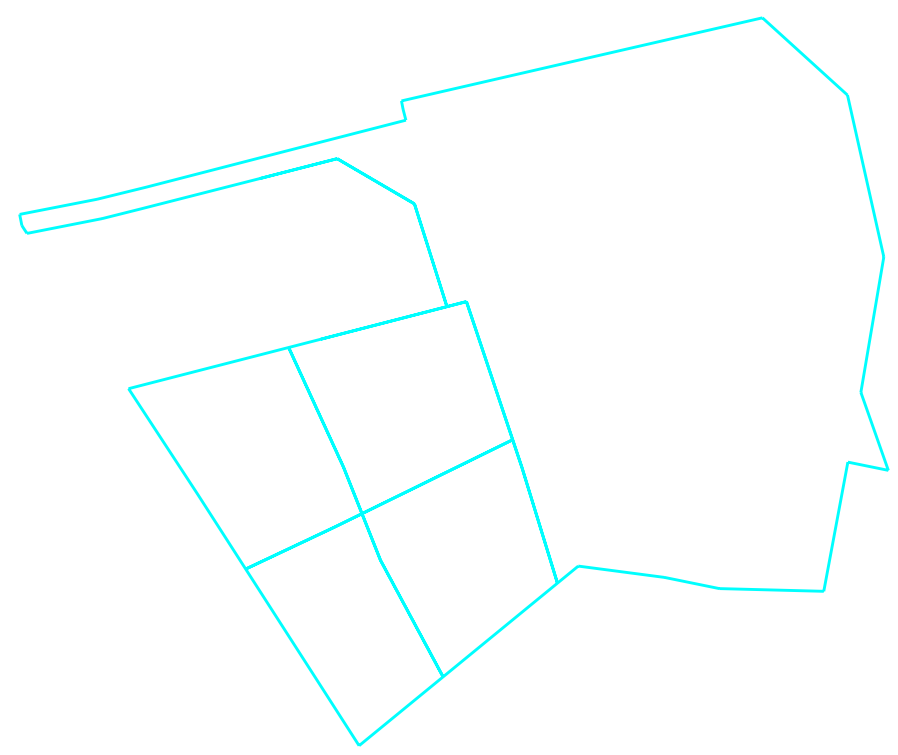
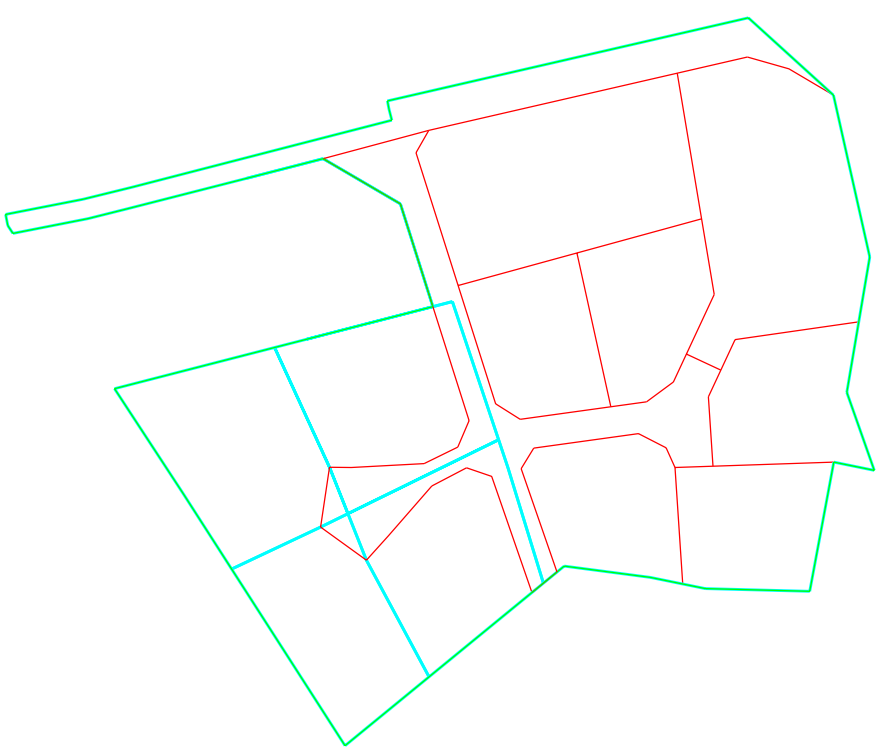


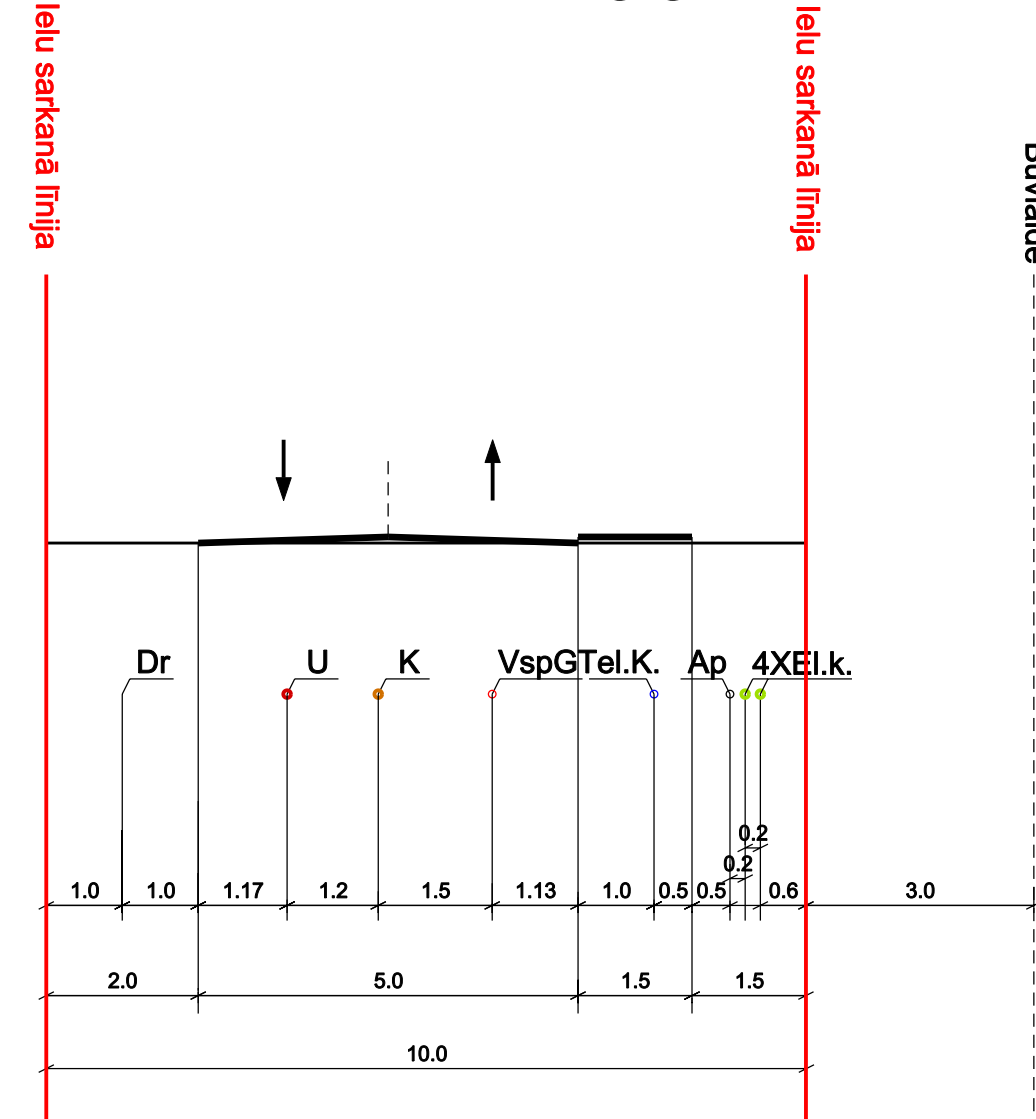
Projektētā teritorijas shēma pirms detālplānojuma izstrādes



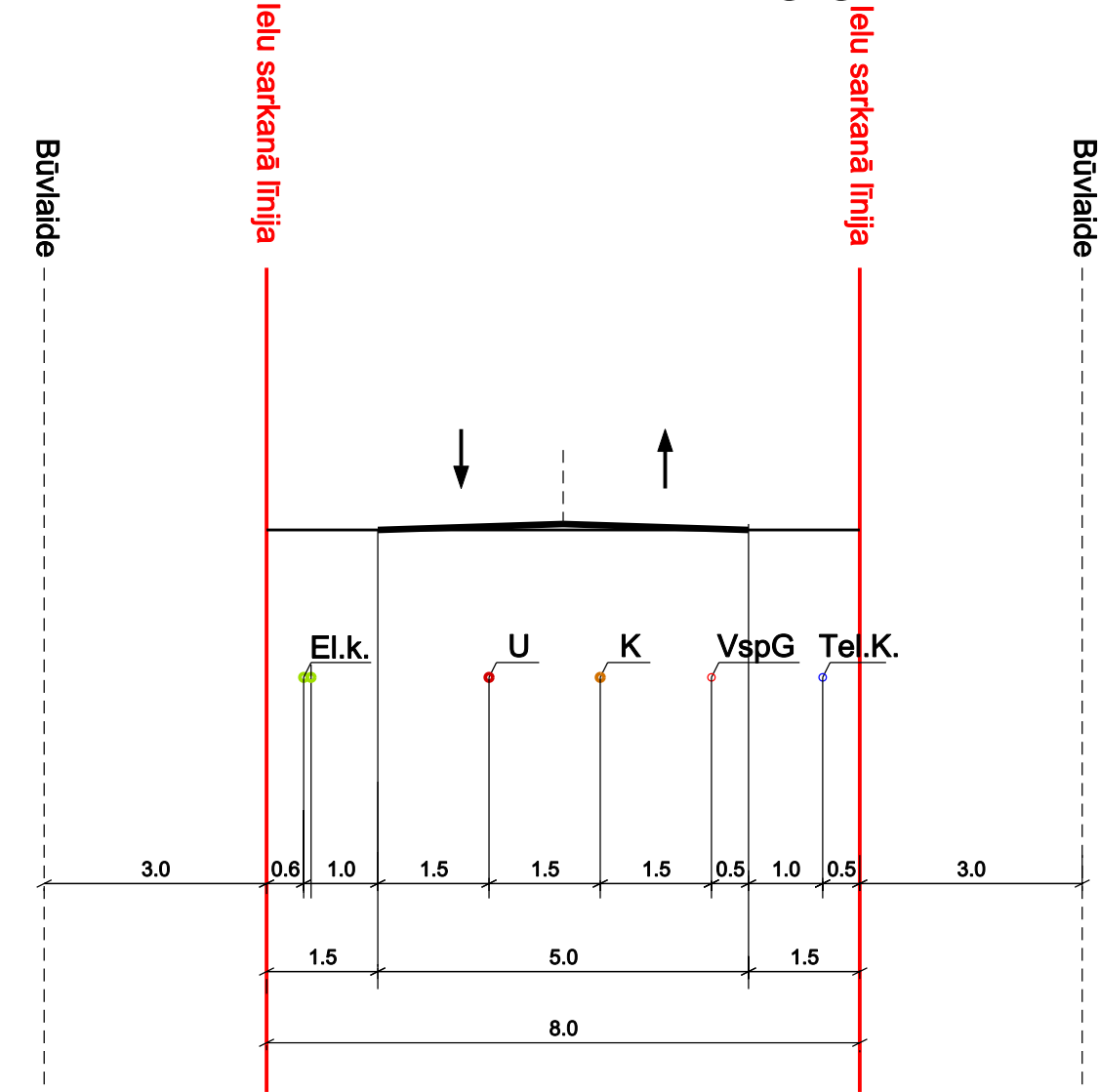
Projektētā teritorijas shēma pēc detālplānojuma izstrādes



Gaujmalas ielas griezumšķēršnis A-A M 1:400



Koku ielas griezumšķēršnis B-B M 1:400



Esošā zemes vienība		Projektētās zemes vienības un apgrūtinājumi		Lietošanas mēģņa priekšlikums	
Kadastrālā apzīmējums	Platība ha	Kadastrālā apzīmējums	Platība ha	Kārtas Nr.	Adresācija
80440080439	1,59	0,2773 ha no 80440080439	0,2773	1	Koku iela 28, Ādaži
80440080392	0,1970	0,2925 ha no 80440080439	0,2925	2	Koku iela 22, Ādaži
80440080391	0,1990	0,1200 ha no 80440080439	0,1200	3	Koku iela 24, Ādaži
80440080393	0,1572	0,1200 ha no 80440080439	0,1200	4	Koku iela 26, Ādaži
80440080394	0,1905	0,1292 ha no 80440080439	0,1292	5	Koku iela 20, Ādaži
		0,1233 ha no 80440080439	0,1233	6	Koku iela 18, Ādaži
		0,1287 ha no 80440080439	0,1287	7	Koku iela 16, Ādaži
		0,1509 ha no 80440080392	0,1509	8	Koku iela 21, Ādaži
		0,1938 ha no 80440080391	0,1938	9	Koku iela 19, Ādaži
		0,1519 ha no 80440080393	0,1519	10	Koku iela 17, Ādaži
		0,1379 ha no 80440080394	0,1379	11	Koku iela 15, Ādaži
		0,1441 ha no 80440080439	0,1441	12	Koku iela, Ādaži
		0,0461 ha no 80440080392	0,0461	13	Koku iela, Ādaži
		0,0426 ha no 80440080394	0,0426	14	Koku iela, Ādaži
		0,0053 ha no 80440080391	0,0053	15	Koku iela, Ādaži
		0,0053 ha no 80440080393	0,0053	16	Koku iela, Ādaži
		0,1613 ha no 80440080439	0,1613	17	Gaujmalas iela, Ādaži
Kopā		2,23			



APZĪMĒJUMI	
	Zemes vienības robeža
	Projektējamā zemes vienības robeža
	Ielas sarkanā līnija
	Pārcejamā ielas sarkanā līnija
	Būvlaide
	Apbūves līnija
	Projektējamās elektrolīnijas ar uzskaites skapi pie robežas
	Projektējamā sakaru līnija
	Demontējamā elektrolīnija
	Projektējama vidēja spiediena gāzes vads ar uzskaites skapi
	Projektējama kanalizācijas vads
	Projektējama ūdensvads
	Atdalāmā īpašuma kārtas numurs un platība
	Gāzes vada aizsargjosla
	Elektrokabeļa aizsargjosla
	Elektrotīklu gaisvadu līnijas aizsargjosla
	Kanalizācijas vada aizsargjosla
	Ūdensvada aizsargjosla
	Elektronisko sakaru tīklu kanalizācijas aizsargjosla
	Ceļa servitūts
	Projektējamā iela

Apstiprināts ar Ādažu novada domes 2018.gada 25.septembra sēdes lēmumu Nr.207 "Par nekustamo īpašumu Koku ielā 15, 16, 17, 19 un 21 detālplānojuma projekta aptiprināšanu".

MDC SIA "Mērniecības Datu Centrs" Limbažu iela 9 - 486, Rīga, LV-1005
 Tālr.: +371 67496333 Fakss: +371 67367483 e-pasts: info@mdc.lv www.mdc.lv www.topografija.lv

Dati ievadīti pašvaldības ADTI datu bāzē.
 Uzmērījums reģistrēts ar Nr. **8044 DP 179361**
 2018.gada 9.oktobrī

Detālplānojums īpašumiem Koku iela 15, 16, 17, 19, 21 Ādaži, Ādažu novads, apgrūtinājumu un atļautās izmantošanas plāns

SASKAŅOJUMI:	Paraksts	Vārds, uzvārds	Datums
Projektam elektrību, jebkādumu nav. SASKAŅOTS. Īpašnieki	saskaņots	Raitis Miķis (80440080394)	23.03.2018
	saskaņots	Juris Bulāns (80440080439)	23.03.2018
	saskaņots	Gaijma Šalajeva (80440080393)	23.03.2018
	saskaņots	Agris Šņepets (80440080391)	23.03.2018
	saskaņots	Anita Bauere (80440080392)	23.03.2018

SIA "M un M risinājumi" reģ.Nr.40203017586 Rīga, Struktūru 14a-2017a, LV - 1039 tālr. 29336755, e-pasts: maris.mistra@inbox.lv

LKS-92 TM koordinātu sistēma Latvijas normālo augstumu sistēma (LKS-2000.5) TM projekcijas mēroga koeficients m=0,999606

Aplicināta ka detālplānojuma projekta izstrādāšanai atbilstoši normatīvo aktu prasībām.

Mārcis Mīstis 23.03.2018

Kartogrāfiskā pamatne: Topogrāfiskais plāns Mēroga 1:500 Detālplānojuma izdrukas mēroga 1:1000

Lapa 1 Lapa GP 1