


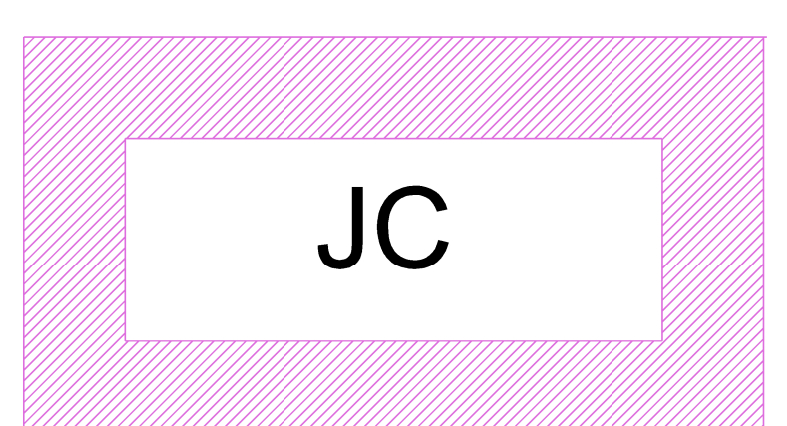









APZĪMĒJUMI

-  DETĀLPLĀNOJUMA ROBEŽA
-  ĪPAŠUMA ROBEŽLĪNIJA
-  SAVRŪPMĀJU DZĪVOJAMĀS APBŪVES ZONA
-  JAUKTAS DZĪVOJAMĀS UN DARĪJUMU IESTĀŽU APBŪVES ZONA
-  DARĪJUMU IESTĀŽU APBŪVES ZONA
-  LĪNIJBŪVJU TERITORIJA (kopā 11683,0 m²)
-  VĒJUPES AIZSARGJOSLA 10 m
-  VĒJUPES TAUVAS JOSLA 4 m
-  AIZSARGZONA (DABAS VIDES) PRIVĀTAJĀS TERITORIJĀS

DETĀLPLĀNOJUMA ROBEŽA
 ĪPAŠUMA ROBEŽLĪNIJA
 SAVRŪPMĀJU DZĪVOJAMĀS APBŪVES ZONA
 JAUKTAS DZĪVOJAMĀS UN DARĪJUMU IESTĀŽU APBŪVES ZONA
 DARĪJUMU IESTĀŽU APBŪVES ZONA

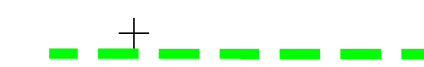






LĪNIJBŪVJU TERITORIJA
 (kopā 11683,0 m²)

VĒJUPES AIZSARGJOSLA 10 m


VĒJUPES TAUVAS JOSLA 4 m

AIZSARGZONA (DABAS VIDES) PRIVĀTAJĀS TERITORIJĀS

PIEZĪMES:
 1. LKS-92 koordinātu sistēma.
 2. Batiņas augstumu sistēma.
 3. Uzņemšana veikta 2003.gada martā.
 4. Uzņemta platība 10,0 ha.
 5. Uzņemšana veikta ar izmantojot punktu Nr. 80440080234, x=322618,478, y=521403,931, A=5,170, B=88,440080234.
 6. Mēroga koeficients 0,999005

-  Dzs
-  JC
-  D
-  LĪNIJBŪVJU TERITORIJA
-  VĒJUPES AIZSARGJOSLA 10 m
-  VĒJUPES TAUVAS JOSLA 4 m
-  AIZSARGZONA (DABAS VIDES) PRIVĀTAJĀS TERITORIJĀS

IELAS LĪNIJBŪVJU IZBŪVES TERITORIJAS
 AIZSARGJOSLA GAR GĀZES VADU 14,0 m

 Arhitektu, Inženieru un Projektu Birojs Skolas 21.-203, Rīga, LV-1010; mob.t.: 9258091 tel./faks: 371-7333235 E-mail: rigers@vide.lv		DARBA NOSAUKUMS: TERITORIJAS DETĀLPLĀNOJUMS ĀDAŽU PĀG.SAIMN."BĀRDAS"; "BĒRZMALAS"; "MEIJAS" Kad.Nr.8044-008-0132; Nr.8044-008-0296; Nr.8044-008-0295	Datums 2003.g. decembris
		PASŪTĪTĀJS: VILNIS KAZAKS	Mērogs 1:2000
Biroja vadītājs: J.Paegle Arhitekte: A.Pētersone	Mērogs: 1:500 Lapa Nr. 1	NOSAUKUMS: ZONĒJUMS (I REDAKCIJA)	GP - 2