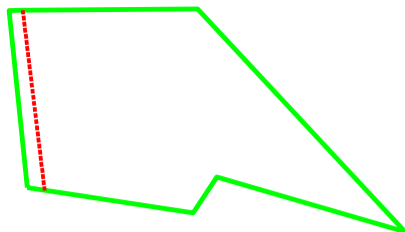
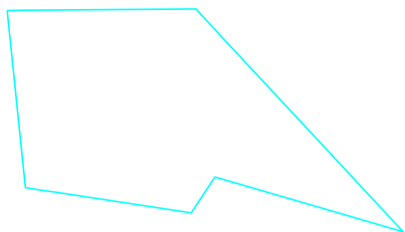


Projektētās teritorijas shēma pirms zemes ierīcības projekta izstrādes

Projektētās teritorijas shēma pēc zemes ierīcības projekta izstrādes

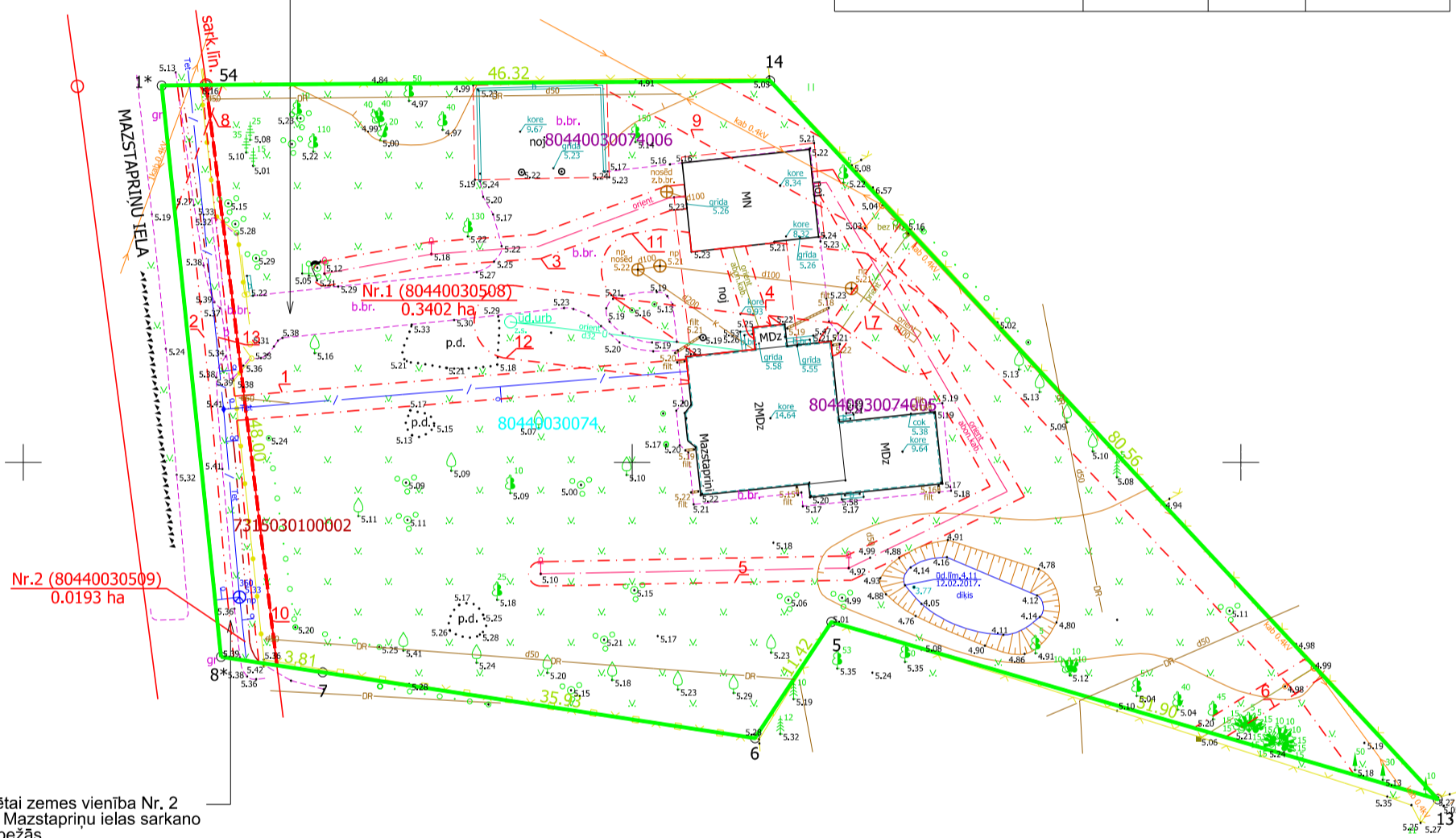


ESOŠĀS ZEMES VIENĪBAS

KADASTRA APZĪMĒJUMS	PLATĪBA
80440030074	0.3595 ha
KOPĀ	0.3595 ha

Organizācija	Saskaņots Vārds, uzvārds	Datums	Paraksts
AS Sadales tīkls	G.JAUJENIEKS	31.01.2025.	E-Paraksts Sask.Nr. 309020-22/P-132879
Ādažu novada pašvaldības agentūras Carnikavas komunālserviss ielu un ceļu uzturēšanas nodaļas vadītājs - ceļu un tiltu būvzinieris	M.Leitāns	30.01.2025.	E-pasts sask. Nr. 39
SIA "Ādažu ūdens" teh. direktora vietnieks	Jānis Neilands	16.12.2024.	E-pasts
SIA TET	A.Savickis	13.01.2025.	sask. Nr.

Piekļūšana projektētai zemes vienībai Nr. 1 nodrošināta no pašvaldības ielas - Mazstapriņu iela



Projektētai zemes vienība Nr. 2 atrodas Mazstapriņu ielas sarkanā līnijā robežās

PROJEKTĒTĀS ZEMES VIENĪBAS UN APGRŪTINĀJUMI

PROJEKTĒTĀS ZEMES VIENĪBAS				APGRŪTINĀJUMI	
Nr.	KADASTRA APZĪMĒJUMS	PLATĪBAS NO ESOŠAJĀM ZEMES VIENĪBĀM	PLATĪBA	KĀRTAS Nr.	KLASIFIKĀCIJAS KODS
1.	80440030508	0.3402 ha no 80440030074	0.3402 ha	1 3 4 5 6 7 8 9 11 12	7312040100 7312050201 7312050201 7312050201 7312050201 7312050201 7312050601 7312050601 7312010300 7312010101
2.	80440030509	0.0193 ha no 80440030074	0.0193 ha	2 10 13	7312040100 7312030100 7315030100
			kopā 0.3595 ha		

APZĪMĒJUMI	
80440030074	ESOŠĀS ZEMES VIENĪBAS KADASTRA APZĪMĒJUMS
	ZEMES IERĪCĪBAS PROJEKTA ROBEŽA
308	ESOŠĀS ZEMES VIENĪBAS ROBEŽA AR ROBEŽPUNKTU
Nr.3 (80440030508) 2.1 ha	PROJEKTĒTĀS ZEMES VIENĪBAS KADASTRA APZĪMĒJUMS UN PLATĪBA
sark.līn.	SARKANĀ LĪNIJA
	ESOŠĀS ZEMES VIENĪBAS ROBEŽA, KAS TIKS DZĒSTA
	PROJEKTĒTO ZEMES VIENĪBU ROBEŽAS
	eksploatācijas aizsargjoslas teritorija ap ūdensvadu, kas atrodas līdz 2 metru dziļumam (7312010101)
	eksploatācijas aizsargjoslas teritorija gar pašteces kanalizācijas vadu (7312010300)
	eksploatācijas aizsargjoslas teritorija gar ielu vai ceļu – sarkanā līnija (7312030100)
	eksploatācijas aizsargjoslas teritorija gar pazemes elektronisko sakaru tīklu līniju un kabelu kanalizāciju (7312040100)
	eksploatācijas aizsargjoslas teritorija gar elektrisko tīklu kabelu līniju (7312050201)
	eksploatācijas aizsargjoslas teritorija ap elektrisko tīklu gaisvadu līniju pilsētās un ciemos ar nominālo spriegumu līdz 20 kilovoltiem (7312050601)
	ceļa servitūta teritorija (7315030100)

MDC Pārbaudīts un reģistrēts pašvaldības ADTI datu bāzē ar Nr. **ZI 280351** 2025. gada 3. februāris

Mērnecības Datu Centrs

tālrunis: +371 67496833 e-pasts: infodati@mdc.lv www.mdc.lv www.topografija.lv

Zemes ierīcības projekts Mazstapriņu iela 12, Stapriņi, Ādažu pagasts, Ādažu novads		
Zemes ierīcības projekta grafiskās daļas mērogs 1:500 Koordinātu sistēma LKS-92 Mēroga koeficients 0.999604	Kartogrāfiskā materiāla pamatne - Zemes robežu plāns M 1:500, mērniece J.Balodis, 20.03.2003. ADTI M 1:500, izsniedza SIA MDC, 12.12.2024.	
Nekustama īpašuma Mazstapriņu iela 12 īpašnieks	Ervīns Lācis	13.12.2024.
Zemes ierīkotājs Tatjana Romanova 13.12.2024.	Zemes ierīkotāja sertifikāta Nr.CA0019 izdots 18.10.2019., derīgs līdz 20.01.2028.	