
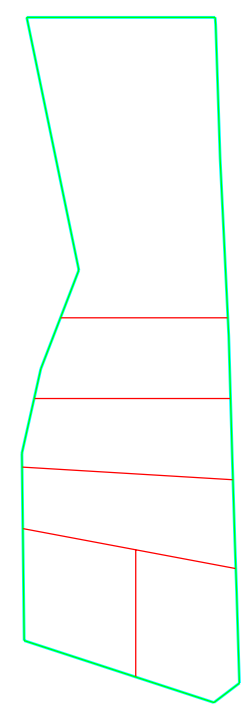


Projektētā teritorijas shēma
pirms zemes ierīcības projekta
izstrādes



Projektētā teritorijas shēma
pēc zemes ierīcības projekta
izstrādes



X=327000
Y=521800

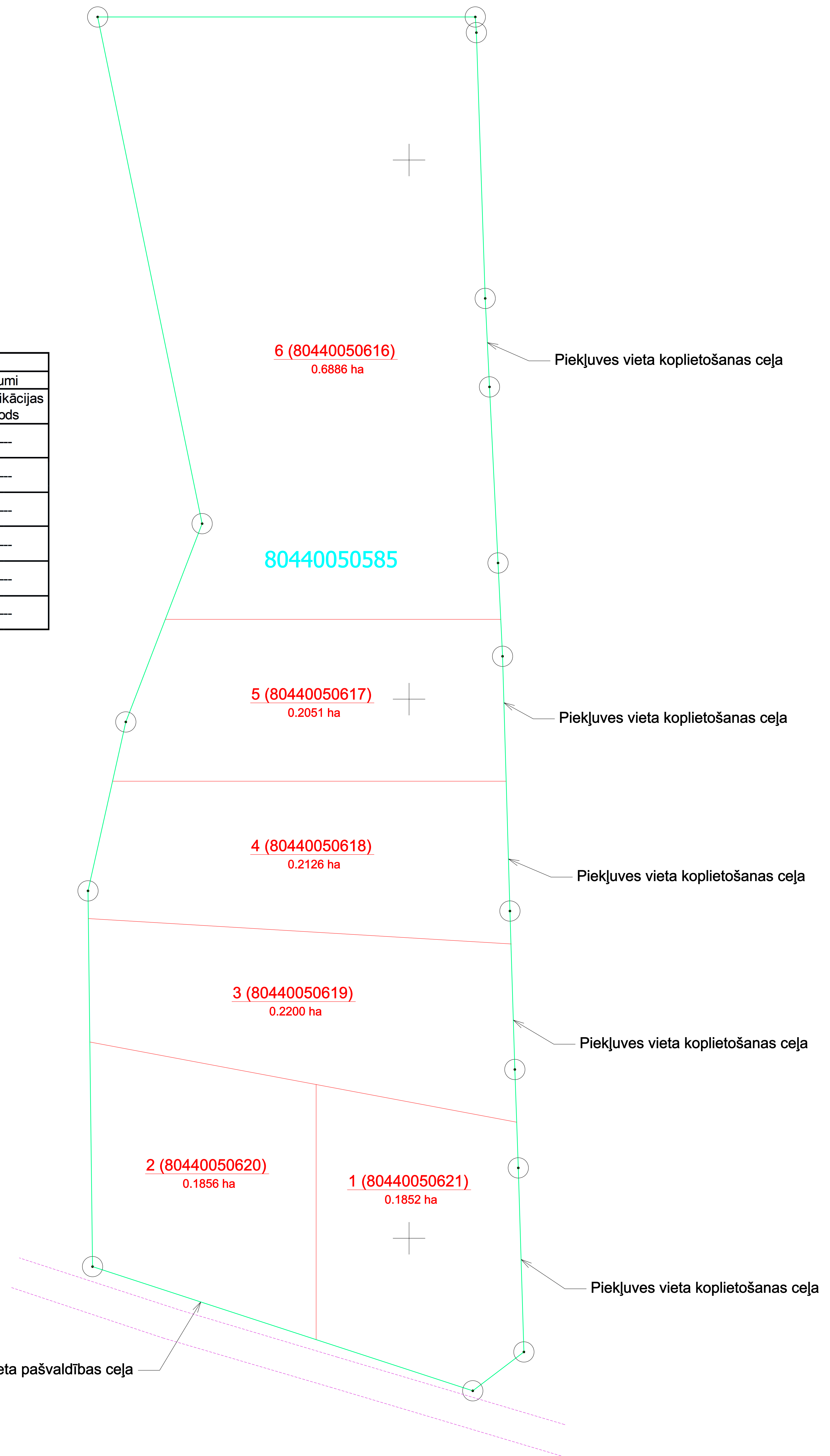
Esošā zemes vienība	
Kadastra apzīmējums	Platība ha
80440050585	1,6971
Kopā	1,6971

Projektētās zemes vienības un apgrūtinājumi					
Platības no esošās zemes vienības				Apgrūtinājumi	
Nr.	Kadastra apzīmējums	Platības no esošajām zemes vienībām	Platība ha	Kārtas Nr.	Klasifikācijas kods
1	80440050621	0,1852 ha no 80440050585	0,1852	---	---
2	80440050620	0,1856 ha no 80440050585	0,1856	---	---
3	80440050619	0,2200 ha no 80440050585	0,2200	---	---
4	80440050618	0,2126 ha no 80440050585	0,2126	---	---
5	80440050617	0,2051 ha no 80440050585	0,2051	---	---
6	80440050616	0,6886 ha no 80440050585	0,6886	---	---
Kopā			1,6971		

+

X=326800
Y=521800

Piekļuves vieta pašvaldības ceļā



APZĪMĒJUMI	
	Zemes ierīcības projekta/projektētās zemes vien. robeža
	Zemes vienības robeža ar robežpunktu
	Projektēto zemes vienību robežas
	Nekustamā īpašuma objekta apgrūtinājuma robeža
1.	Nekustamā īpašuma apgrūtinājuma kārtas numurs
80440050585	Zemes vienības kadastra apzīmējums
1 (80440120484) 0.6886 ha	Projektētās zemes vienības numurs un platība

Zemes ierīcības projekts "Ciedrulauki", Kadaga, Ādažu novads			
Īpašuma 80440050585 īpašnieks		Jekaterina Petskaja	
SIA "M un M risinājumi" reg.Nr.40003930560 Rīga, Aviācijas iela 13-93, LV-1063 tālr. 29336755, e-pasts: marcis.mistris@inbox.lv		LKS-92 TM koordinātu sistēma TM projekcijas mēroga koeficients m=0,999606	
Zemes ierīkotājs Mārcis Mistris	15.10.2017	Kartogrāfiskā pamatne: zemes robežu plāns (SIA M un M risinājumi 21.02.2017, mērnieks L.Miezītis, M 1:2000) M 1:1000	Lapas 1
Zemes ierīkotāja sertifikāts AA000000087 izdots 06.07.2011, derīgs līdz 05.07.2021.			Lapa 1