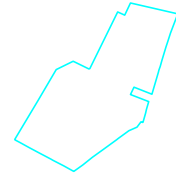


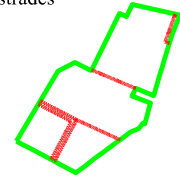
Esošā zemes vienība	
Kadastra apzīmējums	Platība ha
8044 014 0170	13.12

Projektētās zemes vienības un apgrūtinājumi					
Projektētās zemes vienības			Apgrūtinājumi		
1	80440140312	1,63 ha no 80440140170	1,63 ha	1	7311090300
			1,63 ha	2	7311020400
2	80440140313	1,71 ha no 80440140170	1,71 ha	1	7311090300
			1,71 ha	2	7311020400
3	80440140314	4,76 ha no 80440140170	4,76 ha	1	7311090300
			4,76 ha	2	7311020400
			0,64 ha	3	7312050201
			0,42 ha	4	7312050602
4	80440140315	4,57 ha no 80440140170	4,57 ha	1	7311090300
			2,23 ha	2	7311020400
5	80440140316	0,1260 ha no 80440140170	0,1260 ha	1	7311090300
6	80440140317	0,3196 ha no 80440140170	0,3196 ha	5	7312040100
Kopā:		13,1156 ha no 80440140170			

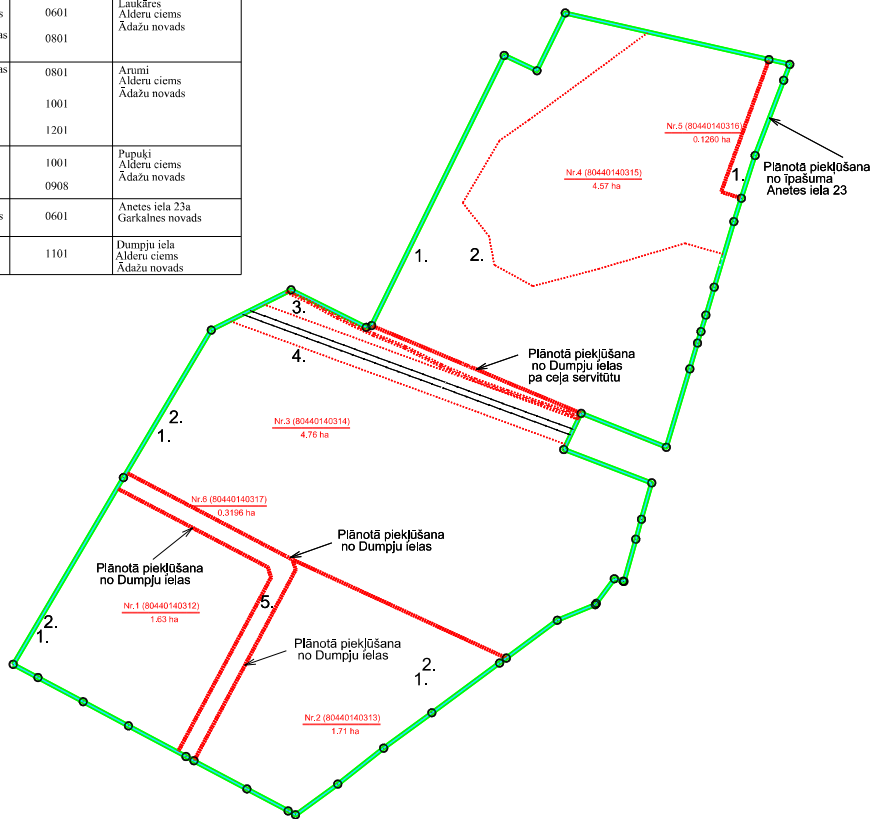
Projektētā teritorijas shēma pirms zemes ierīcības projekta izstrādes



Projektētā teritorijas shēma pēc zemes ierīcības projekta izstrādes



Nr.	Platība ha	Atpaūstī izmantošana saskaņā ar teritorijas plānojumu	Plānotais, nekustamā īpašuma lietošanas mērķa kods	Adresācijas priekšlikums
1	1,63	Dzīvokļu dzīvokļu apbūves teritorija JR-jaukšā rūpniecības un darījumu iestāžu apbūves teritorija	0601 0801	Kolibrī Alderu ciems Ādažu novads
2	1,71	Dzīvokļu dzīvokļu apbūves teritorija JR-jaukšā rūpniecības un darījumu iestāžu apbūves teritorija	0601 0801	Laukšēres Alderu ciems Ādažu novads
3	4,76	JR-jaukšā rūpniecības un darījumu iestāžu apbūves teritorija RR-rūpniecības objektu apbūves teritorija L-īpašību izbūves teritorija	0801 1001 1201	Arumi Alderu ciems Ādažu novads
4	4,57	RR-rūpniecības objektu apbūves teritorija ZA-apstādījumu teritorija	1001 0908	Pupukļi Alderu ciems Ādažu novads
5	0,1260	Dzīvokļu dzīvokļu apbūves teritorija	0601	Anetes iela 23a Gaikalnes novads
6	0,3196	TI - Satiksmes infrastruktūras objektu teritorija	1101	Dumpju iela Alderu ciems Ādažu novads



SASKAŅOTS	Paraksts	Vārds Uzvārds	Datums
AS "Sadales tīkls"		Vaiva Gavare	
SIA "Lattelecom"		Aleksandrs Puzirjovs	
Ādažu novada dome		Pēteris Sabjins	
SIA "Ādažu Ūdens"		J.Neilands	
AS "Augstsprieguma tīkli"		Ģirts Melderis	

APZĪMĒJUMI

	Zemes ierīcības projekta projektētās zemes vien. robeža
	Zemes vienības robeža ar robežpunktu
	Projektēto zemes vienību robežas
	Nekustamā īpašuma objekta apgrūtinājuma robeža
	Nekustamā īpašuma apgrūtinājuma kārtas numurs
	Zemes vienības kadastra apzīmējums
	Projektētās zemes vienības numurs un platība

Zemes ierīcības projekts			
"Jaundumpji", Alderu ciems, Ādažu novads			
Zemes ierīcības projekta grafiskās daļas mērogs 1:5000	Kartogrāfiskā pamatne: zemes robežu plāns. LR VZD	Lielrīgas reģionālās nodarījuma, M.Laganovska, 15.01.2003., M 1:5000	
Projektam piekritu, iebildumu nav, SASKAŅOTS, īpašuma "Jaundumpji" īpašnieks	Dainis Sprindžuks		
Zemes ierīkotāja sertifikāts Nr.AA00000101, izdots 18.06.2015., derīgs līdz 17.06.2020.			
Apliecinu, ka zemes ierīcības projekts izstrādāts atbilstoši normatīvo aktu prasībām, kas regulē zemes ierīcības projekta izstrādi		Lelde Līce	