

LATVIJAS REPUBLIKA

ZEMES ROBEŽU PLĀNS

Zemes vienības kadastra apzīmējums: 8044 005 0624

Adrese: "Mežaparka ceļš 5", Kadaga, Ādažu novads

Plāns izgatavots pamatojoties uz Ādažu novada domes 2018. gada 29.maija sēdes lēmumu Nr.123
"Par zemes ierīcības projekta apstiprināšanu nekustamajam īpašumam "Ūdensrožu parks."



Zemes vienība izveidota , sadalot zemes vienību ar kadastra apzīmējumu 8044 005 0102

Robežas uzmērītas 2018.gada 30.maijā

Plāna mērogs 1:1000

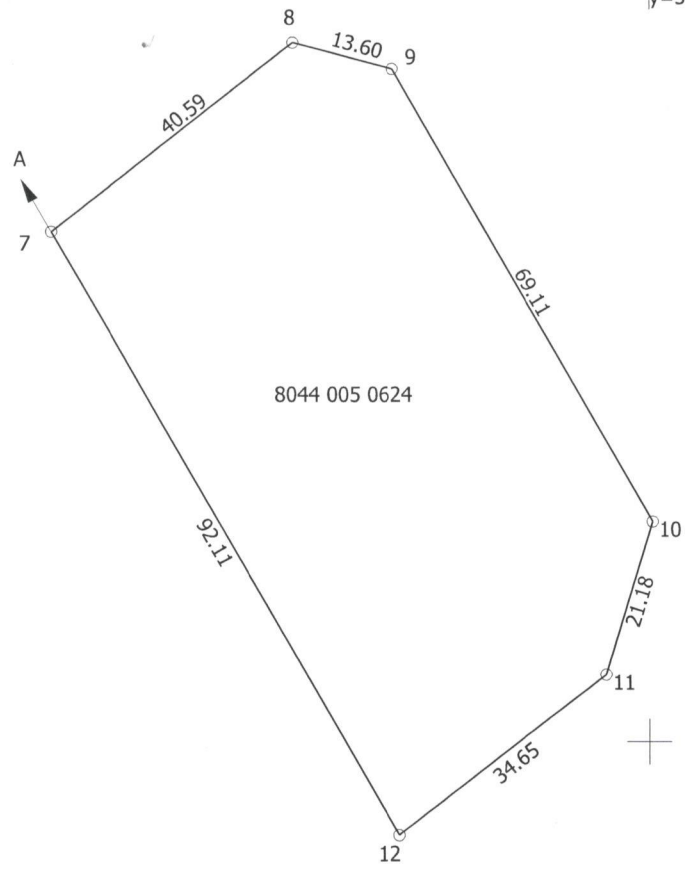
Zemes vienības platība 0.4445 ha



SIA "A2 Grupa" valdes locekle		Anda Gaile	31.05.2018.
Ierosinātājs ir informēts par Zemes kadastrālās uzmērīšanas laikā veiktajām darbībām, to rezultātiem.		Ādažu novada domes pilnvarotais pārstāvis Vollijs Kuks	30.05.2018.



x=328000
y=521600



Robežojošo zemes vienību saraksts:
no A līdz A: 8044 0050 0622

Plāna mērogs 1:1000
Zemes vienības platība 0.4445 ha

Mēmiķis Viktorija Gavrilova (sert.Nr.BB-59, derīgs no 02.11.2010. līdz 01.11.2020.) apliecina, ka plāns izgatavots atbilstoši Ministru kabineta 2011.gada 27.decembrā noteikumiem Nr.1019 "Zemes kadastrālās uzmeršanas noteikumi"

Viktorija Gavrilova

30.05.2018.

LATVIJAS REPUBLIKA

SITUĀCIJAS PLĀNS

Zemes vienības kadastra apzīmējums: 8044 005 0624


Adrese: "Mežaparka ceļš 5", Kadaga, Ādažu novads

Situācijas elementi uzmērīti 2018. gada 30.maijā

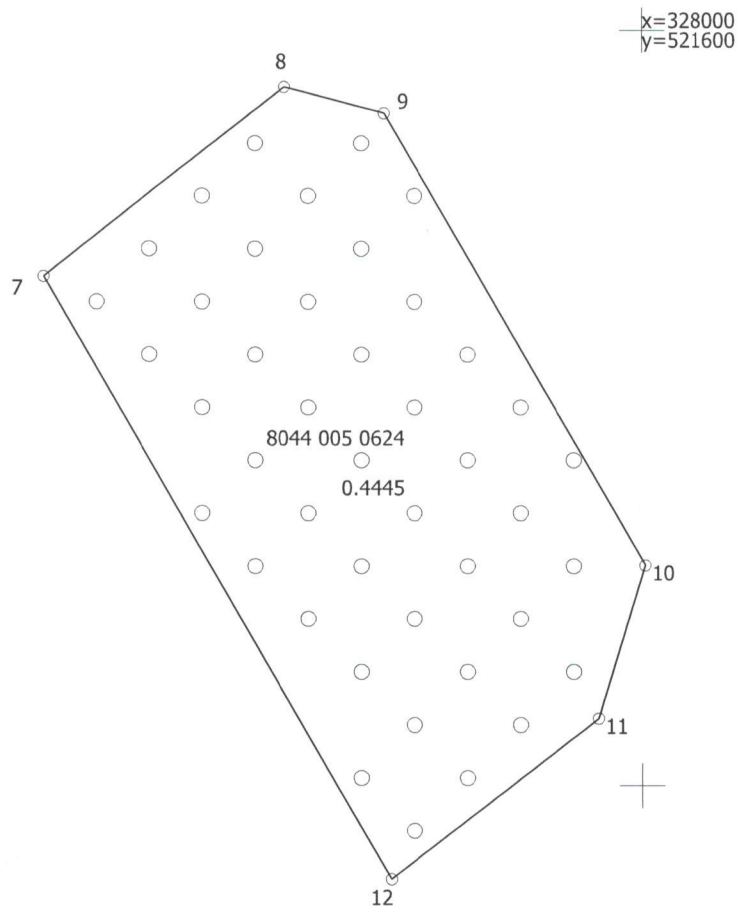
Plāna mērogs 1:1000

Zemes vienības platība 0.4445 ha



SIA "A2 Grupa" valdes locekle		Anda Gaile	31.05.2018.
Ierosinātājs ir informēts par Zemes kadastrālās uzmērīšanas laikā veiktajām darbībām, to rezultātiem.		Ādažu novada domes pilnvarotais pārstāvis Vollijs Kuks	30.05.2018.

Zemes vienības platība ha	ZEMES LIETOŠANAS VEIDU EKSPLIKĀCIJA													
	Lauksaimn. izmant. zeme	tajā skaitā				Meži	Krūmāji	Purvi	Ūdens objektu zeme	tajā skaitā				Pārējās zemes
		Arazzeme	Augļu dārzi	Plavas	Ganības					Zem ūdeņiem	Zem zivju dīķiem	zeme zem ēkām un pagalmiem	zeme zem ceļiem	
0.4445	-	-	-	-	-	-	-	-	-	-	-	-	-	



Plāna mērogs 1 : 1000

Mērnieks Viktorija Gavrilova (sert.Nr.BB-59, derīgs no 02.11.2010. līdz 01.11.2020.) apliecina, ka plāns izgatavots atbilstoši Ministru kabineta 2011.gada 27.decembrā noteikumiem Nr.1019 "Zemes kadastrālās uzņemšanas noteikumi"

Viktorija Gavrilova

30.05.2018.

LATVIJAS REPUBLIKA

INFORMĀCIJA PAR APGRŪTINĀJUMIEM

Zemes vienības kadastra apzīmējums: 8044 005 0624

Adrese: "Mežaparka ceļš 5", Kadaga, Ādažu novads

Zemes vienībai apgrūtinājumi nav noteikti.

Apgrūtinājumu plāns sagatavots 2018.gada 30.maijā

Zemes vienības platība 0.4445 ha



Saskaņoja: Ādažu novada domes Saimniecības un infrastruktūras daļas nekustamā īpašuma speciālists	paraksts	Vollijs Kuks	30.05.2018.
SIA "A2 Grupa" valdes locekle		Anda Gaile	31.05.2018.
Ierosinātais ir informēts par Zemes kadastrālās uzmērīšanas laikā veiktajām darbībām, to rezultātiem.		Ādažu novada domes pilnvarotā persona Vollijs Kuks	30.05.2018.
Mērnieks Viktorija Gavrilova (sert.Nr.BB-59, derīgs no 02.11.2010. līdz 01.11.2020) apliecina, ka plāns izgatavots atbilstoši Ministru kabineta 2011. gada 27.decembra noteikumiem Nr.1019 "Zemes kadastrālās uzmērīšanas noteikumi"		Viktorija Gavrilova	30.05.2018.