

LATVIJAS REPUBLIKA

# ZEMES ROBEŽU PLĀNS

Zemes vienības kadastra apzīmējums: 8052 008 1569

Adrese: Sintēzes iela 3, Mežgarciems, Carnikavas novads

Plāns izgatavots pamatojoties uz Carnikavas novada domes 2016.gada 22.jūnija sēdes protokola izrakstu Nr.12 35.§ "Par nekustamo īpašumu "Mežgarciems", "Mežgarciems - 7", "Mežgarciems - 8", "Mežgarciems - 9", "Mežgarciems - 10" detaļplānojuma galīgās redakcijas apstiprināšanu"



Zemes vienība izveidota, sadalot zemes vienību ar kadastra apzīmējumu 8052 008 1473, zemes vienību ar kadastra apzīmējumu 8052 008 1471 un zemes vienību ar kadastra apzīmējumu 8052 008 1210

Robežas uzmērītas: 29.08.2016 - 25.10.2016

Plāna mērogs 1:1000

Zemes vienības platība: 0.8265 ha



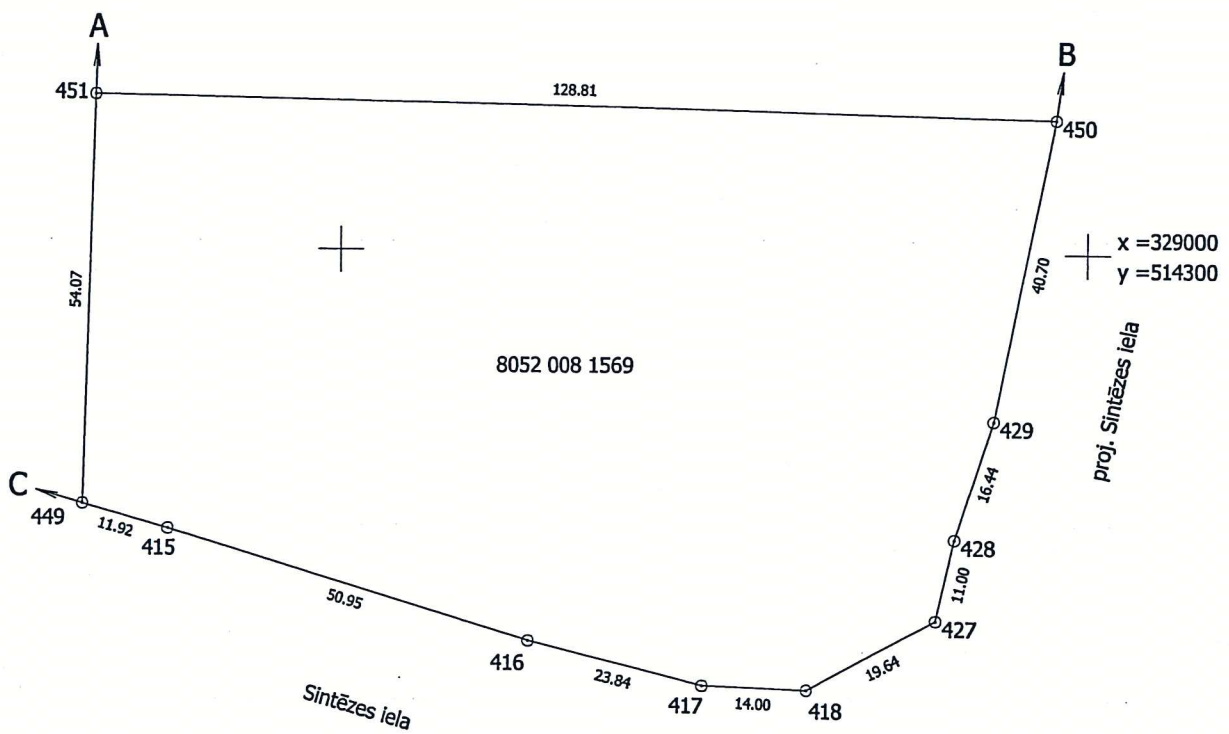
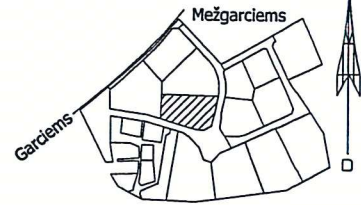
SIA "BaltSurvey" vadītāja		Marija Laganovska	09.11.2016
Ierosinātājs ir informēts par zemes kadastrālās uzmērīšanas laikā veiktajām darbībām, to rezultātiem		Carnikavas novada pašvaldības p.p. Dāna Čuriška	09.11.2016

ZEMES VIENĪBA UZMĒRĪTA

LKS-92 TM

Mēroga koeficients 0.999603

ZEMES VIENĪBAS  
IZVIETOJUMA SHĒMA



Robežojošo zemes vienību saraksts:  
no A līdz B: 8052 008 1568 - Sintēzes iela 5  
no B līdz C: 8052 008 1582  
no C līdz A: 8052 008 1566 - Sintēzes iela 1

Zemes vienības platība: 0.8265 ha  
Plāna mērogs 1:1000

Mērnieks Jurijs Dončenko (sert.Nr.AB000000048, derīgs no 07.12.2010. līdz 06.12.2020.) apliecina, ka plāns izgatavots atbilstoši Ministru kabineta 2011.gada 27.decembra noteikumiem Nr.1019 "Zemes kadastrālās uzmērīšanas noteikumi"

Jurijs Dončenko

09.11.2016.

LATVIJAS REPUBLIKA

# SITUĀCIJAS PLĀNS

Zemes vienības kadastra apzīmējums: 8052 008 1569

Adrese: Sintēzes iela 3, Mežgarciems, Carnikavas novads

Situācijas elementi uzmērīti: 29.08.2016 - 25.10.2016

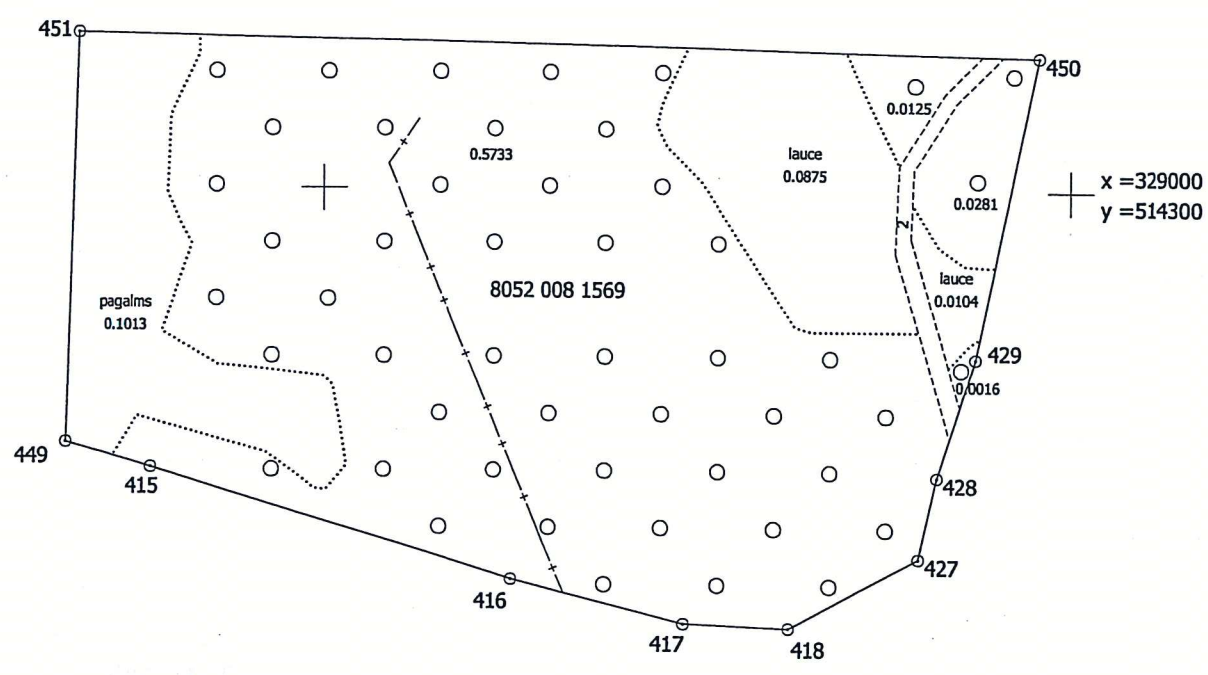
Plāna mērogs 1:1000

Zemes vienības platība: 0.8265 ha



SIA "BaltSurvey" vadītāja		Marija Laganovska	09.11.2016
Ierosinātais ir informēts par zemes kadastrālās uzmērīšanas laikā veiktajām darbībām, to rezultātiem		Carnikavas novada pašvaldības p.p. Diāna Čuriška	09.11.2016

Zemes vienības platība, ha	ZEMES LIETOŠANAS VEIDU EKPLIKĀCIJA														
	Lauksaim. izmant. zeme	tajā skaitā					Meži	Krūmāji	Purvi	Ūdens objektu zeme	tajā skaitā		Zem ēkām un pagalmiem	Zem ceļiem	Pārējās zemes
		Aram-zeme	Augļu dārzi	Pļavas	Ganības	Zem ūdeņiem					Zem zivju dīķiem				
0.8265	-	-	-	-	-	0.6155	-	-	-	-	-	0.1013	0.0118	0.0979	



Plāna mērogs 1:1000

Mērnieks Jurijs Dončenko (sert.Nr.AB000000048, derīgs no 07.12.2010. līdz 06.12.2020.) apliecina, ka plāns izgatavots atbilstoši Ministru kabineta 2011.gada 27.decembra noteikumiem Nr.1019 "Zemes kadastrālās uzmērīšanas noteikumi"

Jurijs Dončenko 09.11.2016.



LATVIJAS REPUBLIKA

INFORMĀCIJA PAR APGRŪTINĀJUMIEM

Zemes vienības kadastra apzīmējums: 8052 008 1569

Adrese: Sintēzes iela 3, Mežgarciems, Carnikavas novads

Zemes vienībai atgrūtinājumi nav noteikti.

Zemes vienības platība: 0.8265 ha

Sagatavota 2016.gada 9.novembrī



Saskaņoja: Carnikavas novada domes teritorijas plānotājs	paraksts	Zints Varts	09.11.2016
SIA "BaltSurvey" vadītāja		Marija Laganovska	09.11.2016
Ierosinātājs ir informēts par zemes kadastrālās uzmērīšanas laikā veiktajām darbībām, to rezultātiem		Carnikavas novada pašvaldības p.p. Diāna Čūriška	09.11.2016
Mērnieks Jurijs Dončenko (sert.Nr.AB000000048, derīgs no 07.12.2010. līdz 06.12.2015.) apliecina, ka informācija sagatavota atbilstoši Ministru kabineta 2011.gada 27.decembra noteikumiem Nr.1019 "Zemes kadastrālās uzmērīšanas noteikumi"		Jurijs Dončenko	09.11.2016

