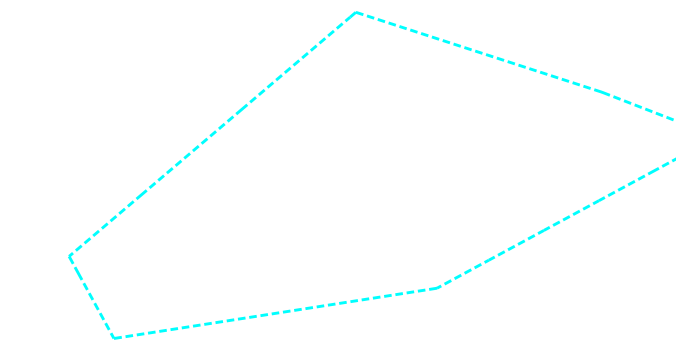


Esošā zemes vienība	
Kadastra apzīmējums	Platība ha
80440110012	3,1
Kopā	3,1

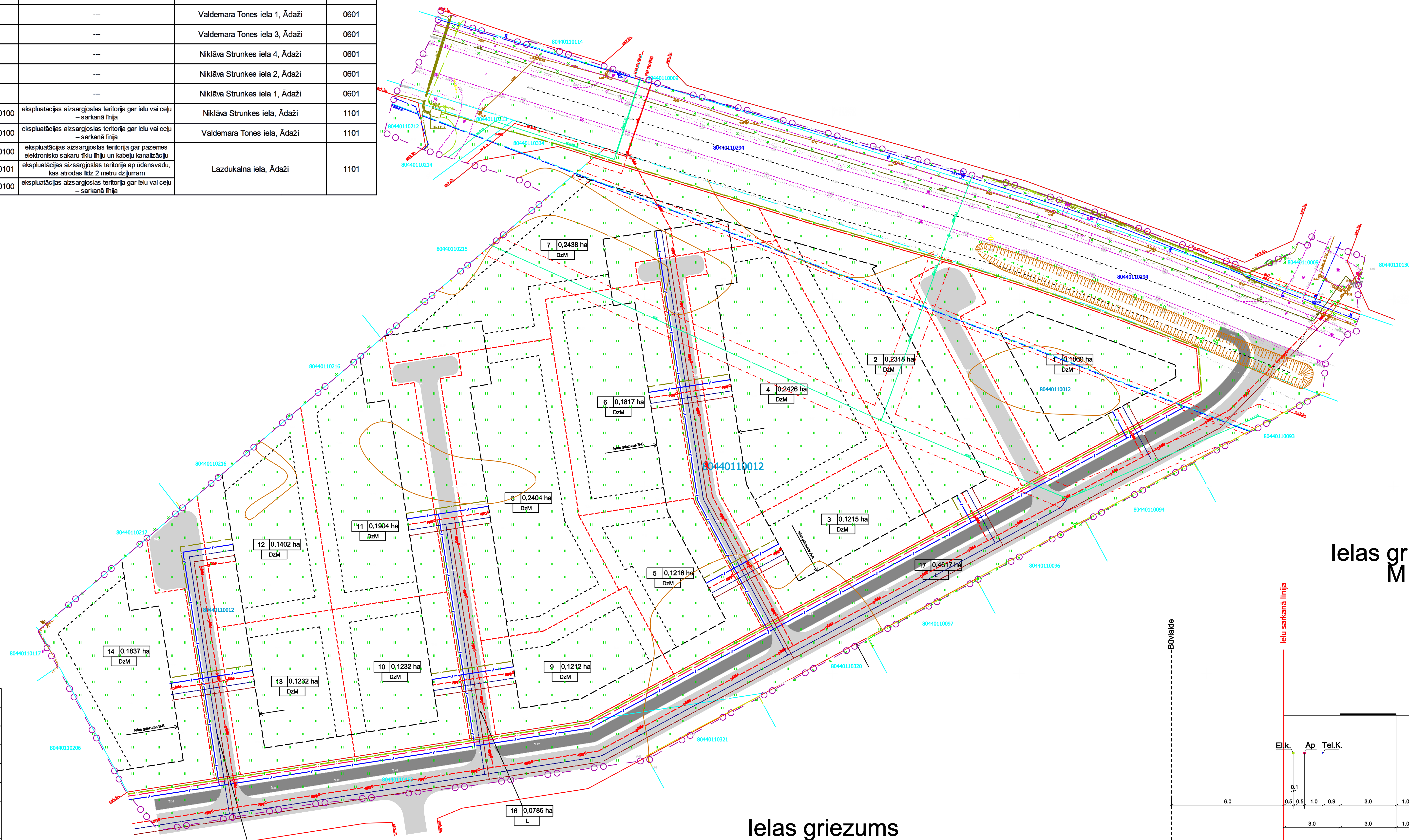
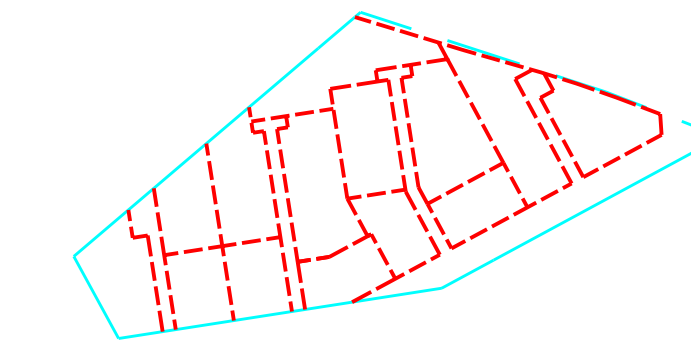
Projektētās zemes vienības un apgrūtinājumi		Apgrūtinājumi		Klasiifikācijas kods	Apgrūtinājuma nosaukums	Adresācija	Lietošanas mērķa priekšlikums
Nr.	Kadastra apzīmējums	Platības no esošajām zemes vienībām	Platība ha*				
1		0,2 ha no 80440110012	0,2	1	eksploatacijas aizsargoslas teritorija gar pazemes elektronisko sakaru tīklu līniju un kabolu kanalizāciju	Jāņa Rozentāla iela 2, Ādaži	0601
2		0,2 ha no 80440110012	0,2	1	eksploatacijas aizsargoslas teritorija gar pazemes elektronisko sakaru tīklu līniju un kabolu kanalizāciju	Jāņa Rozentāla iela 1, Ādaži	0601
3		0,1 ha no 80440110012	0,1	---	---	Romāna Sutas iela 2, Ādaži	0601
4		0,2 ha no 80440110012	0,2	1	eksploatacijas aizsargoslas teritorija gar pazemes elektronisko sakaru tīklu līniju un kabolu kanalizāciju	Romāna Sutas iela 4, Ādaži	0601
5		0,1 ha no 80440110012	0,1	---	---	Romāna Sutas iela 1, Ādaži	0601
6		0,2 ha no 80440110012	0,2	2	eksploatacijas aizsargoslas teritorija ap ūdensvadu, kas atrodas līdz 2 metru dziļumam	Romāna Sutas iela 3, Ādaži	0601
7		0,2 ha no 80440110012	0,2	1	eksploatacijas aizsargoslas teritorija gar pazemes elektronisko sakaru tīklu līniju un kabolu kanalizāciju	Romāna Sutas iela 5, Ādaži	0601
				2	eksploatacijas aizsargoslas teritorija ap ūdensvadu, kas atrodas līdz 2 metru dziļumam		
				3	eksploatacijas aizsargoslas teritorija ap ūdensvadu, kas atrodas līdz 2 metru dziļumam		
8		0,2 ha no 80440110012	0,2	---	---	Valdemara Tones iela 4, Ādaži	0601
9		0,1 ha no 80440110012	0,1	---	---	Valdemara Tones iela 2, Ādaži	0601
10		0,1 ha no 80440110012	0,1	---	---	Valdemara Tones iela 1, Ādaži	0601
11		0,2 ha no 80440110012	0,2	---	---	Valdemara Tones iela 3, Ādaži	0601
12		0,1 ha no 80440110012	0,1	---	---	Niklāve Strunkes iela 4, Ādaži	0601
13		0,1 ha no 80440110012	0,1	---	---	Niklāve Strunkes iela 2, Ādaži	0601
14		0,2 ha no 80440110012	0,2	---	---	Niklāve Strunkes iela 1, Ādaži	0601
15		0,1 ha no 80440110012	0,1	5	eksploatacijas aizsargoslas teritorija gar ielu vai ceļu – sarkanā līnija	Niklāve Strunkes iela, Ādaži	1101
16		0,1 ha no 80440110012	0,1	6	eksploatacijas aizsargoslas teritorija gar ielu vai ceļu – sarkanā līnija	Valdemara Tones iela, Ādaži	1101
17		0,5 ha no 80440110012	0,5	1	eksploatacijas aizsargoslas teritorija gar pazemes elektronisko sakaru tīklu līniju un kabolu kanalizāciju	Lazdūkalna iela, Ādaži	1101
				2	eksploatacijas aizsargoslas teritorija ap ūdensvadu, kas atrodas līdz 2 metru dziļumam		
				4	eksploatacijas aizsargoslas teritorija gar ielu vai ceļu – sarkanā līnija		
Kopā			3,1				

\* zemes vienību platības precizējamas veicot zemes kadastrālo uzmērīšanu

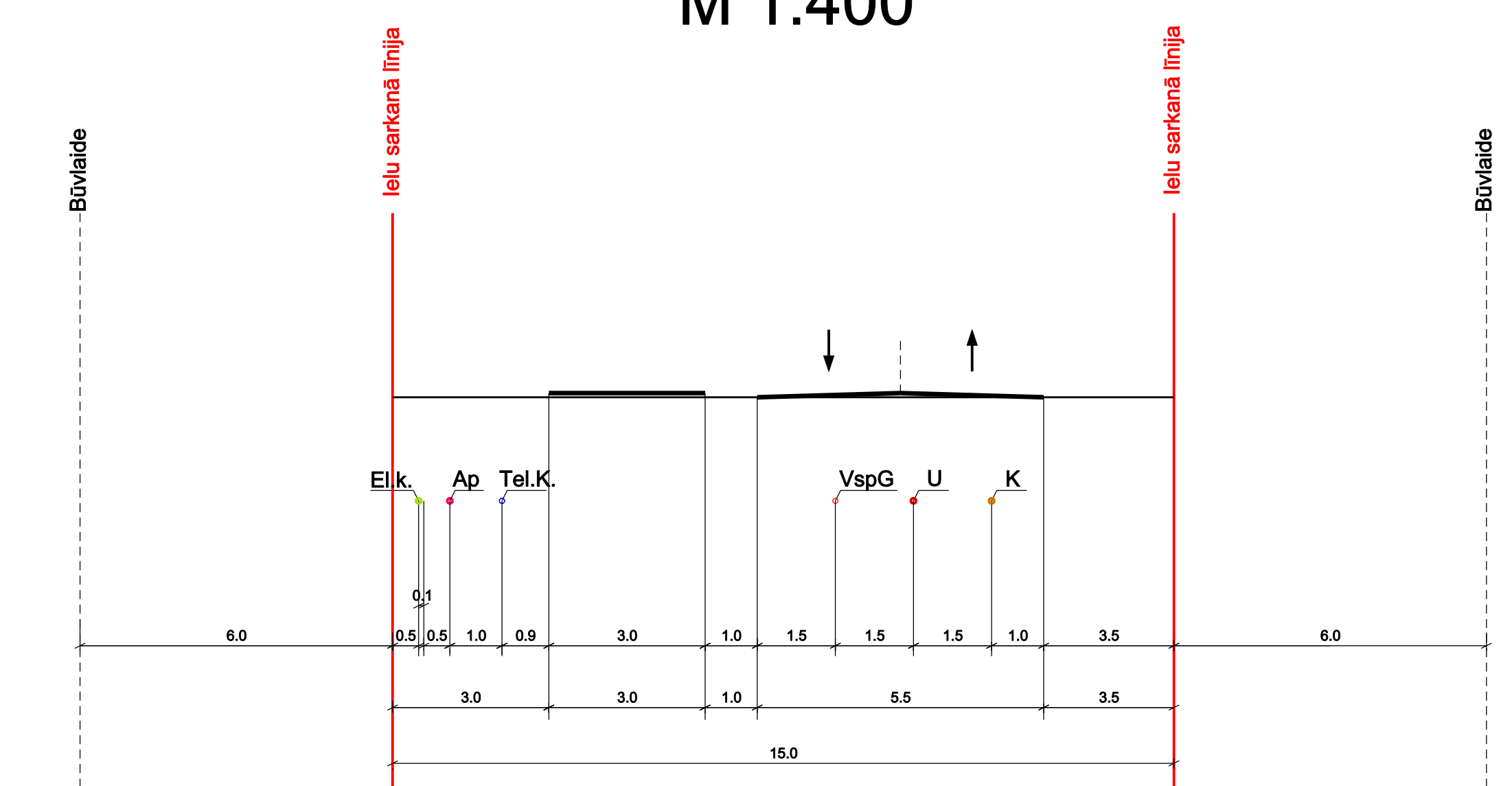
Projektētā teritorijas shēma  
pirms detālplānojuma  
izstrādes



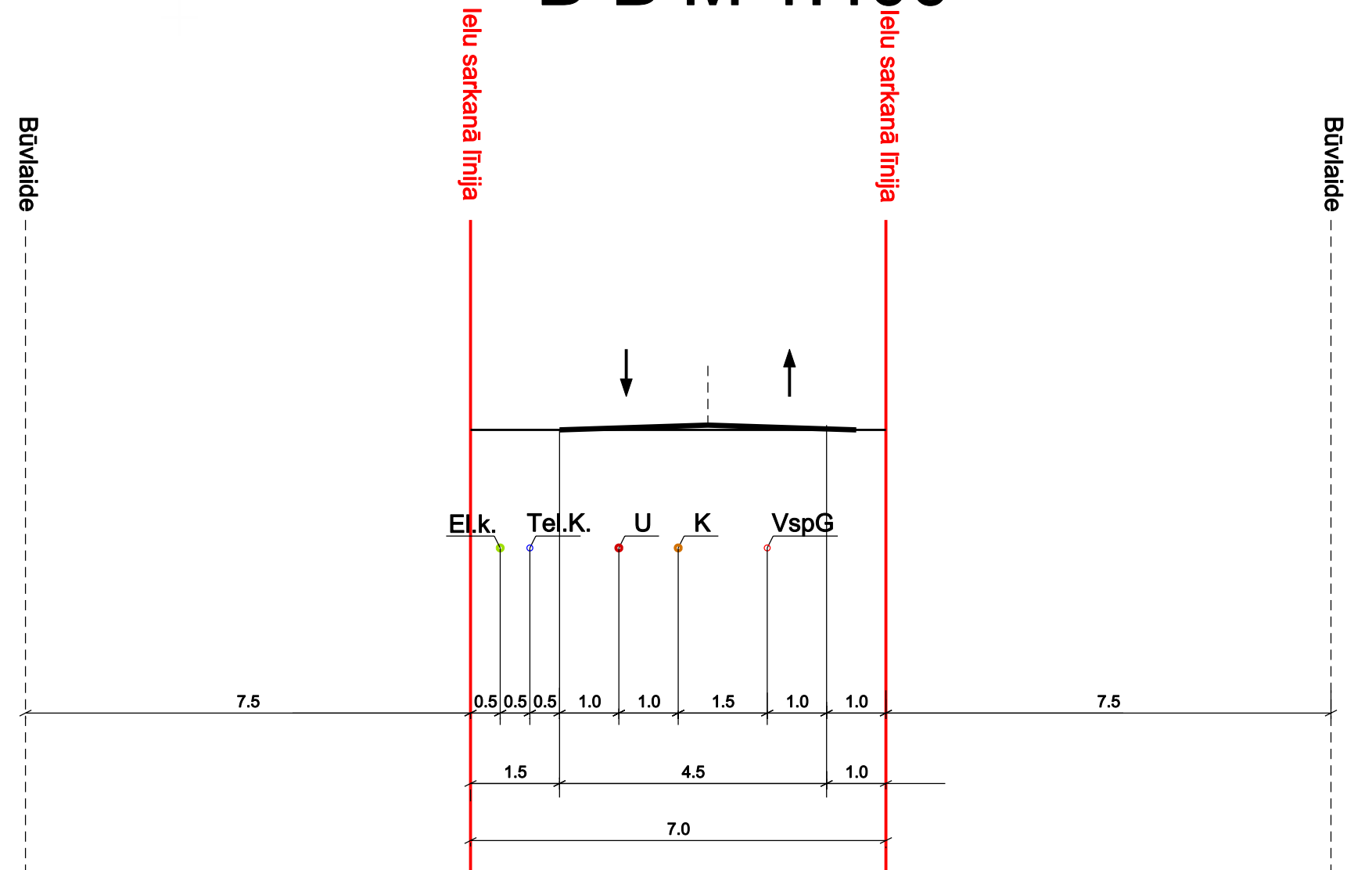
Projektētā teritorijas shēma  
pēc detālplānojuma  
izstrādes



Ielas griezumums A-A  
M 1:400



Ielas griezumums B-B  
M 1:400



APZĪMĒJUMI	
	Zemes vienības robeža
	Projektējamā zemes vienības robeža
	Ielas sarkanā līnija
	Būvvalde
	Apbūves līnija
	Ieteicamais apbūves izvietojums
	Plānotā sakaru kanalizācija
	Plānotais ūdensvads
	Plānotais kanalizācijas vads
	Plānotais gāzes vads
	Esošs 0,4kV elektrokabelis
	Projektētie elektrokabeļi
	Plānotais apgaismes kabelis
	Atdalāmā īpašuma kārtas numurs, platība un atļautā izmantošana
	Ielas braucamā daļa un ietve
	Gāzes vads
	Kanalizācijas vads
	Ūdens vads
	Elektrokabelis
	Ielas sarkanā līnija

Detālplānojums īpašumam Podnieku iela 6 Ādaži, Ādažu novads, Komunikāciju un atļautās izmantošanas plāns			
SASKAŅOJUMI:	Paraksts	Vārds, uzvārds	Datums
Projekta izstrādātājs: SASKAŅOTIS, 80440110012 īpašnieks	SIA "M un M rīcībūvniecība" reģ.Nr.4023017586 Rīga, Strukturu 14a-2017a, LV - 1039 tālr. 29336755, e-pasts: marcis.mistris@inbox.lv	SIA V 46	29.08.2018
LKS-92 TM koordinātu sistēma Latvijas normālo augstumu sistēma (LAS-2000,5). TM projekcijas mēroga koeficients m=0,999605		Kartogrāfiskā pamatne: Topogrāfiskais plāns Mērogs 1:500 Detālplānojuma izstrādes mērogs 1:1000	
Aplicināto, ka detālplānojuma projekts izstrādāts atbilstoši normatīvo aktu prasībām.	Mārcis Mistris	18.09.2018	Lapas 1 Lapa GP 1
Zemes ierīkošanas sertifikāts AA000000087 izdots 06.07.2011, derīgs līdz 05.07.2021.			