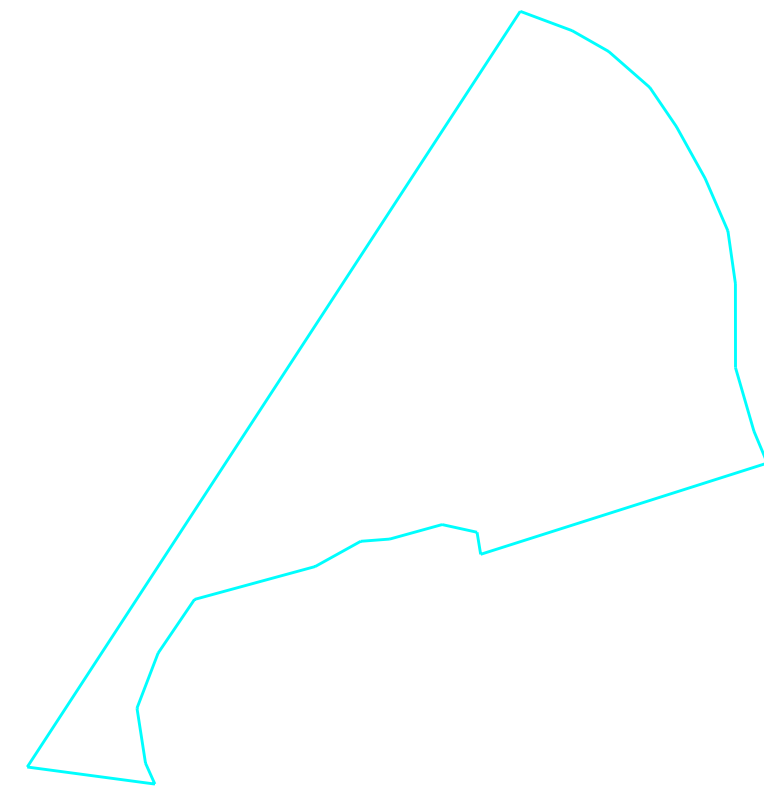
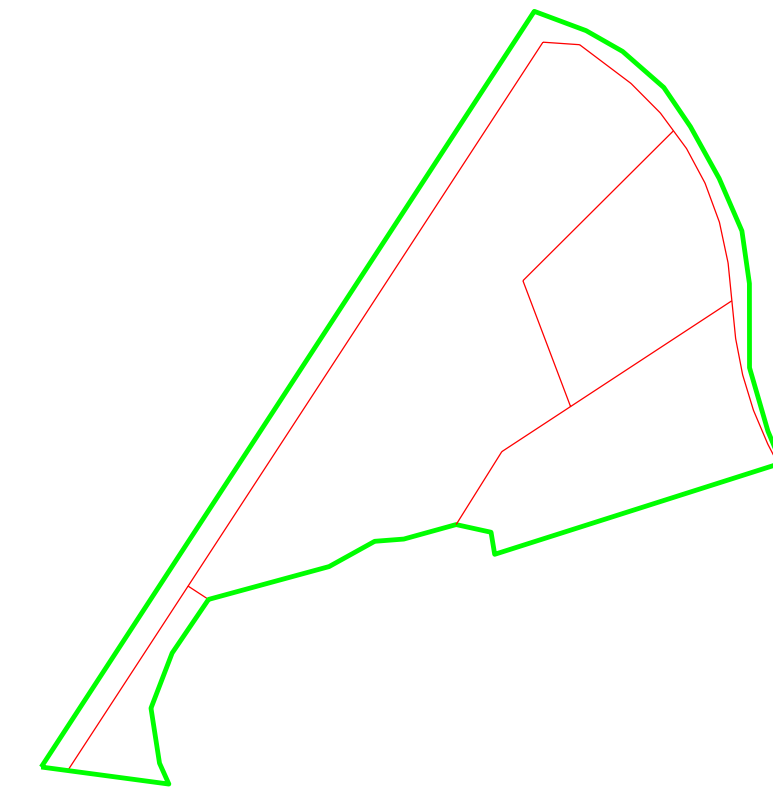


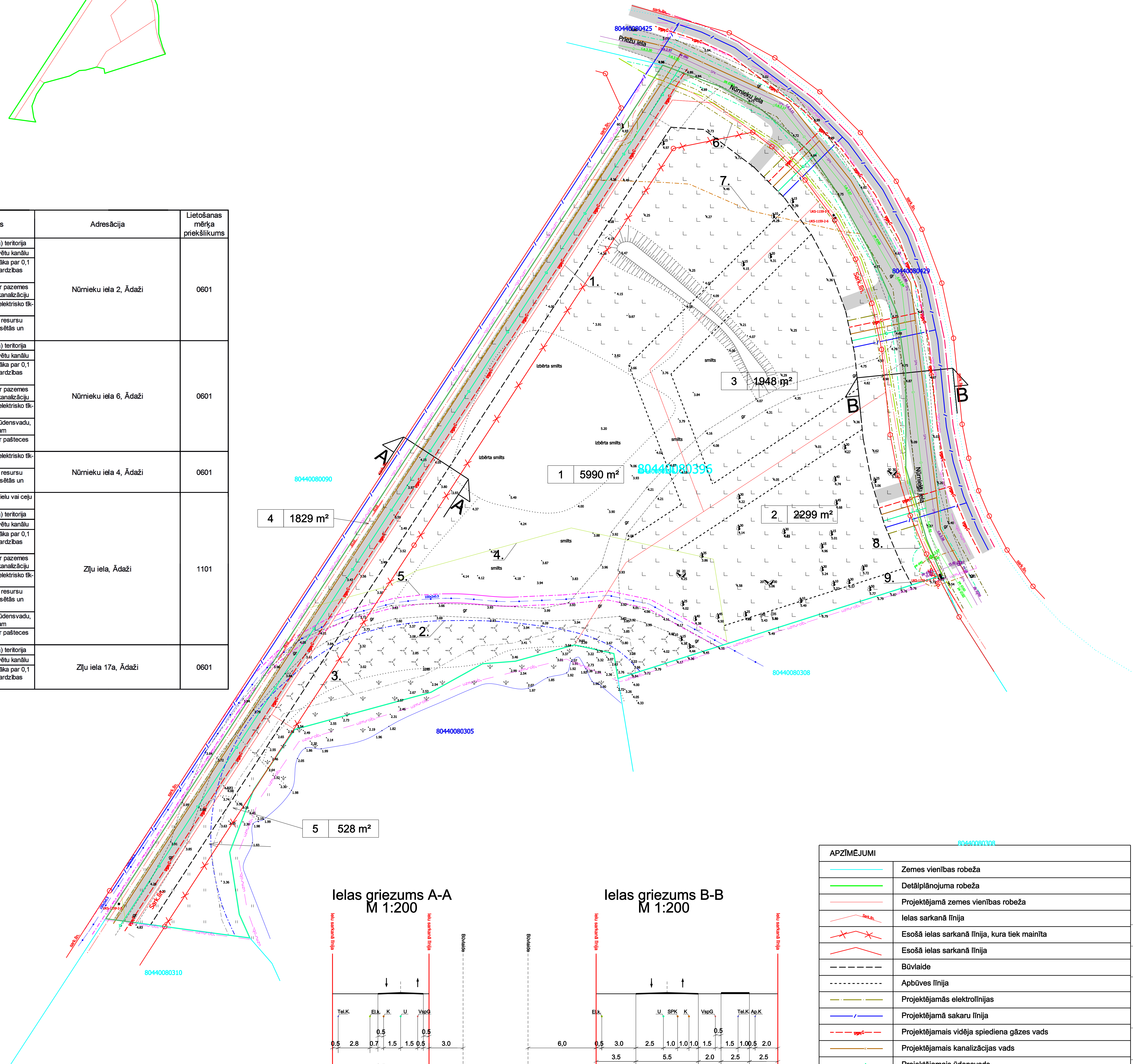
Projektētā teritorijas shēma  
pirms detālplānojuma  
izstrādes



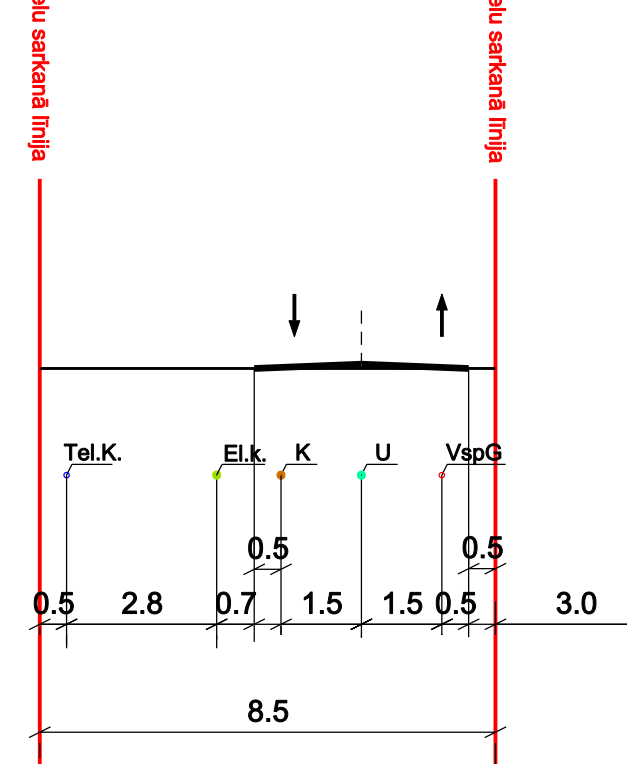
Projektētā teritorijas shēma  
pēc detālplānojuma  
izstrādes



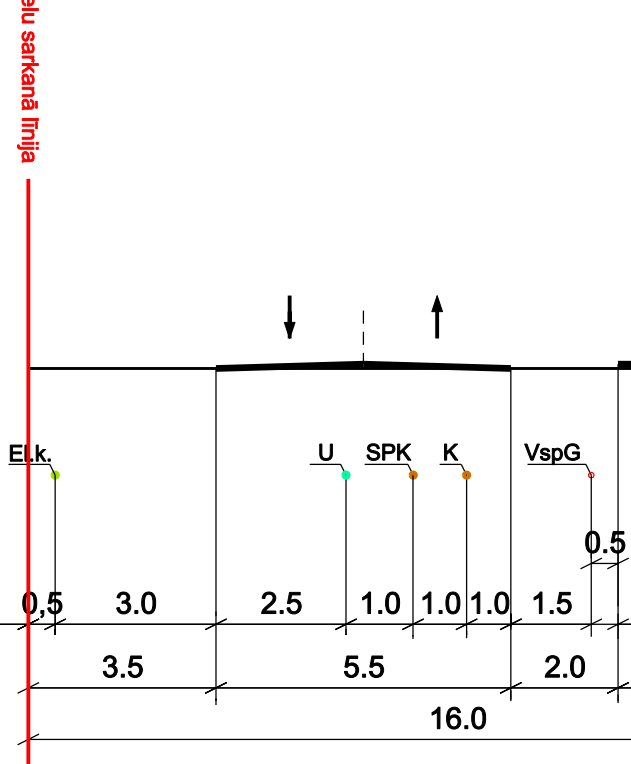
Esošā zemes vienība		Projekētās zemes vienības un apgrūtinājumi		Kārtas Nr.	Klasifikācijas kods	Apgrūtinājuma nosaukums	Adresācija	Lietošanas mērķa priekšlikums				
Kadastra apzīmējums	Platība ha	Platības no esošajām zemes vienībām	Platība ha									
80440080396	1,26	Kopā										
1	0,5990 ha no 80440080396	0,5990	2	7311020400	apļūstosā (10% apļūduma varbūtība) teritorija	Nūrnieku iela 2, Ādaži	0601					
			3	7311050400	tauvas joslas teritorija gar mākslīgi izbūvētu kanālu							
			4	7311020300	mākslīga ūdensobjekta, kura platība ir lielāka par 0,1 hektāru, vides un dabas resursu aizsardzības aizsargosias teritorija							
			5	7312040100	ekspluatācijas aizsargosias teritorija gar pazemes elektronisko sakaru tīklu līniju un kabeļu kanalizāciju							
			6	7312050201	ekspluatācijas aizsargosias teritorija gar elektrisko tīklu kabeļu līniju							
			7	7311020105	dabiskas ūdensveces vides un dabas resursu aizsardzības aizsargosias teritorija pilsētās un ciemos							
			2	0,1948 ha no 80440080396	0,1948			2	7311020400	apļūstosā (10% apļūduma varbūtība) teritorija	Nūrnieku iela 6, Ādaži	0601
3	7311050400	tauvas joslas teritorija gar mākslīgi izbūvētu kanālu										
4	7311020300	mākslīga ūdensobjekta, kura platība ir lielāka par 0,1 hektāru, vides un dabas resursu aizsardzības aizsargosias teritorija										
5	7312040100	ekspluatācijas aizsargosias teritorija gar pazemes elektronisko sakaru tīklu līniju un kabeļu kanalizāciju										
6	7312050201	ekspluatācijas aizsargosias teritorija gar elektrisko tīklu kabeļu līniju										
8	7312010101	ekspluatācijas aizsargosias teritorija ap ūdensvadu, kas atrodas līdz 2 metru dziļumam										
9	7312010300	ekspluatācijas aizsargosias teritorija gar pašteses kanalizācijas vadu										
3	0,2299 ha no 80440080396	0,2299				6	7312050201	ekspluatācijas aizsargosias teritorija gar elektrisko tīklu kabeļu līniju	Nūrnieku iela 4, Ādaži	0601		
						7	7311020105	dabiskas ūdensveces vides un dabas resursu aizsardzības aizsargosias teritorija pilsētās un ciemos				
4	0,1829 ha no 80440080396	0,1829	1	7312030100	ekspluatācijas aizsargosias teritorija gar ielu vai ceļu satvērēji līniju	Ziju iela, Ādaži	1101					
			2	7311020400	apļūstosā (10% apļūduma varbūtība) teritorija							
			3	7311050400	tauvas joslas teritorija gar mākslīgi izbūvētu kanālu							
			4	7311020300	mākslīga ūdensobjekta, kura platība ir lielāka par 0,1 hektāru, vides un dabas resursu aizsardzības aizsargosias teritorija							
			5	7312040100	ekspluatācijas aizsargosias teritorija gar pazemes elektronisko sakaru tīklu līniju un kabeļu kanalizāciju							
			6	7312050201	ekspluatācijas aizsargosias teritorija gar elektrisko tīklu kabeļu līniju							
			7	7311020105	dabiskas ūdensveces vides un dabas resursu aizsardzības aizsargosias teritorija pilsētās un ciemos							
			8	7312010101	ekspluatācijas aizsargosias teritorija ap ūdensvadu, kas atrodas līdz 2 metru dziļumam							
			9	7312010300	ekspluatācijas aizsargosias teritorija gar pašteses kanalizācijas vadu							
5	0,0528 ha no 80440080396	0,0528	2	7311020400	apļūstosā (10% apļūduma varbūtība) teritorija	Ziju iela 17a, Ādaži	0601					
			3	7311050400	tauvas joslas teritorija gar mākslīgi izbūvētu kanālu							
			4	7311020300	mākslīga ūdensobjekta, kura platība ir lielāka par 0,1 hektāru, vides un dabas resursu aizsardzības aizsargosias teritorija							
			Kopā		1,26							



Ielas griezumā A-A  
M 1:200



Ielas griezumā B-B  
M 1:200



APZĪMĒJUMI	
	Zemes vienības robeža
	Detālplānojuma robeža
	Projektējamā zemes vienības robeža
	Ielas sarkanā līnija
	Esošā ielas sarkanā līnija, kura tiek mainīta
	Projektējamā ielas sarkanā līnija
	Būvvalde
	Apbūves līnija
	Projektējamās elektroinženijas
	Projektējamās sakaru līnijas
	Projektējamais vidēja spiediena gāzes vads
	Projektējamais kanalizācijas vads
	Projektējamais ūdensvads
	Atdalāmā īpašuma kārtas numurs un platība
	Noteiktā apgrūtinājuma kārtas numurs

SASKAŅOJUMI:	Paraksts	Vārds, uzvārds	Datums
Projektam piekritu, iebildumu nav. SASKAŅOTS: 80440080396 īpašnieks			25.09.2018
<b>Detālplānojums īpašumam Mākoji, Ādaži, Ādažu novads, Sadalījuma no inženierkomunikāciju plāns</b>			
SIA "M un M risinājumi" reģ.Nr.4003930560 Rīga, Aviācijas iela 13-93, LV-1063 tāl. 29336755, e-pasts: marcis.mistris@inbox.lv		Mārcis Mīstis	25.09.2018
LKS-92 TM koordinātu sistēma Baltijas augstumu sistēma TM projekcijas mēroga koeficients: m=0,999904		Kartogrāfiskā pamatne: Topogrāfiskais plāns Mēroga 1:500	Lapa 1 Lapa GP 1
Zemes līdztāla sertifikāts AA00000087 izdots 06.07.2011, derīgs līdz 05.07.2021.			