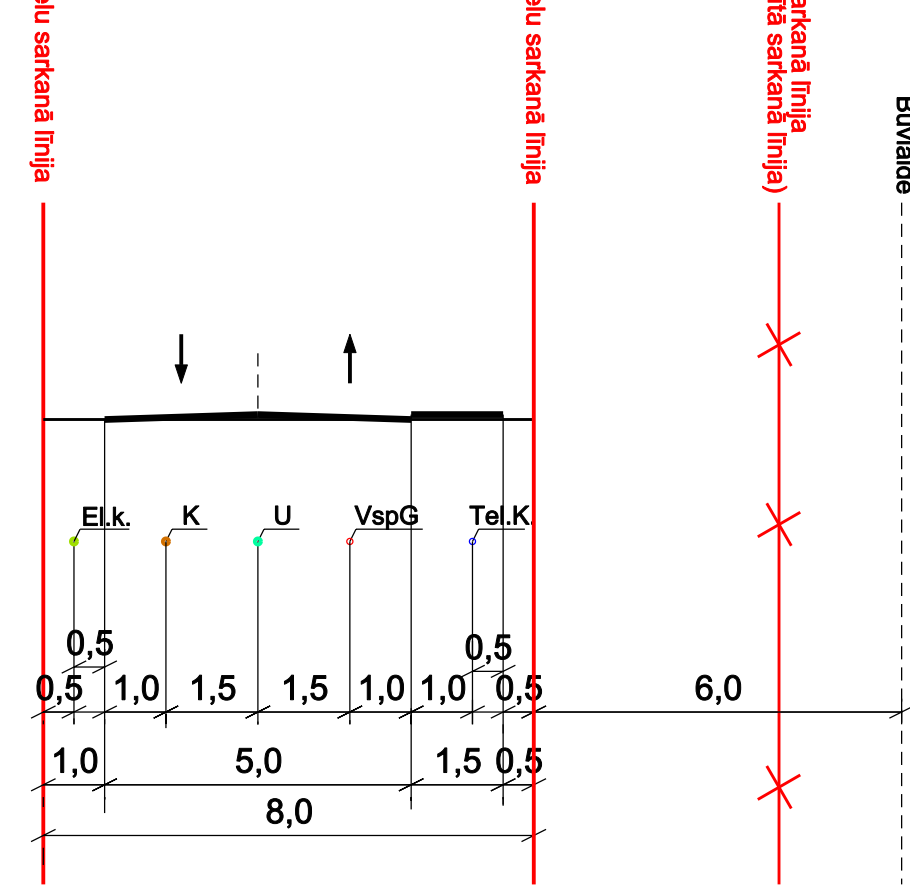
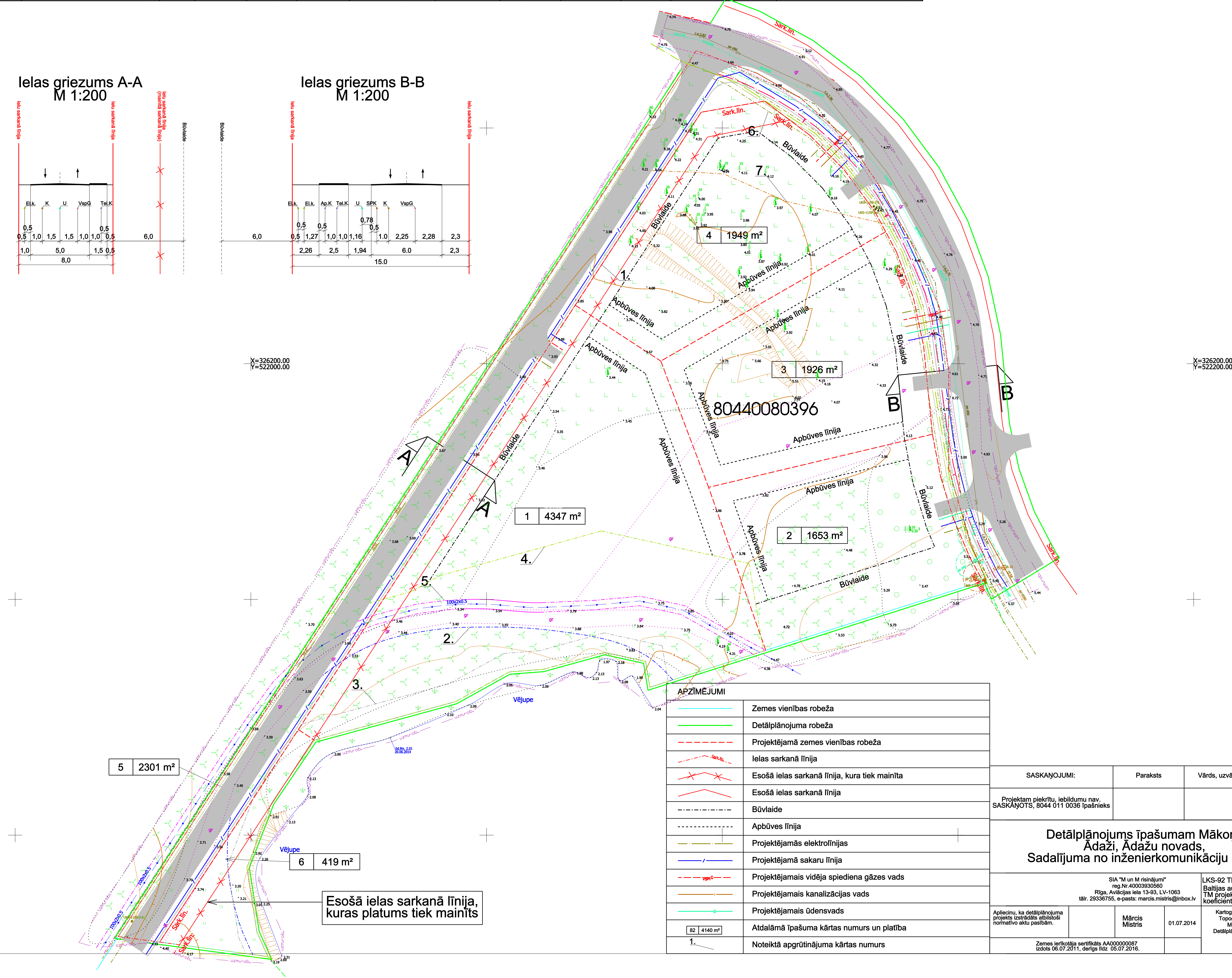
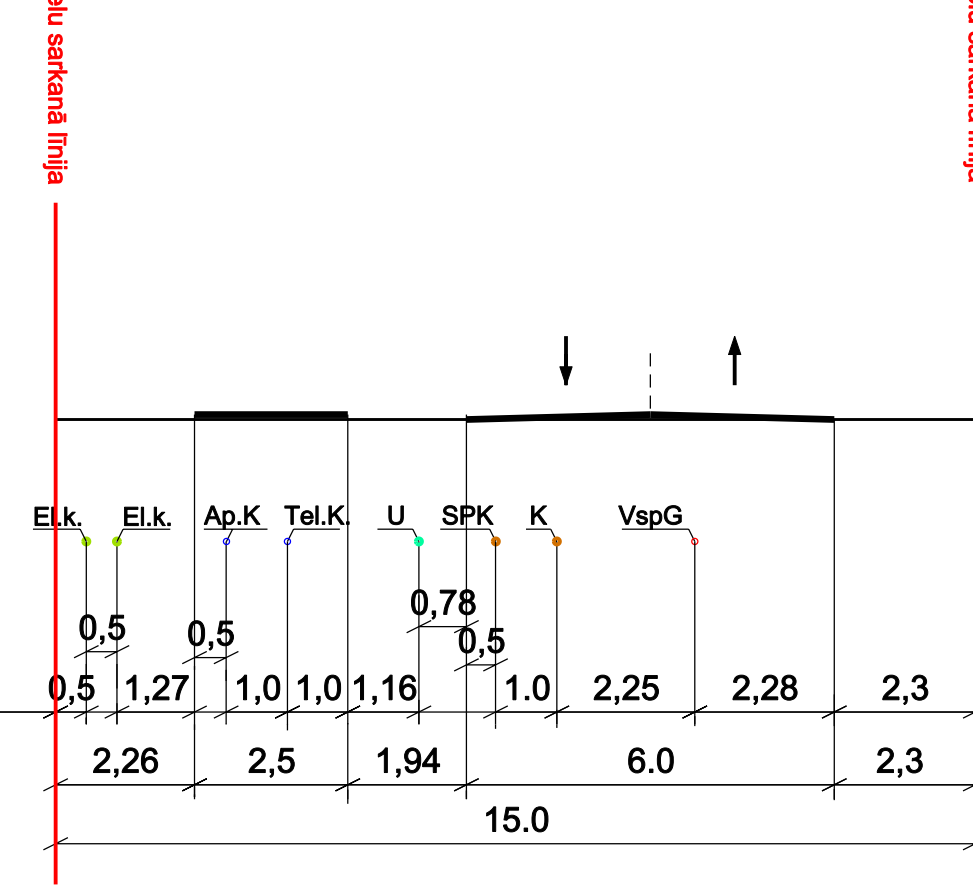


Parceles Nr.	Ipašuma atļautā izmantošana saskaņā ar teritorijas plānojumu	Pļatība ha	Nekustamā īpašuma objekta aprūrinājums ar atbilstošu kodu										Adresācijas priekšlikums		
			1	2	3	4	5	6	7	8	9	10			
1	Savrupmāju dzīvojamās apbūves zona	0,4347	---	0,0801	0,0337	0,2267	0,0172	---	---	---	---	---	---	---	Zīļu iela, Ādaži, Ādažu novads
2	Savrupmāju dzīvojamās apbūves zona	0,1653	---	---	---	0,0027	---	0,0005	---	0,0022	0,0013	---	---	Nāmieku iela, Ādaži, Ādažu novads	
3	Savrupmāju dzīvojamās apbūves zona	0,1926	---	---	---	---	---	0,0015	---	---	---	---	---	Strazdu iela, Ādaži, Ādažu novads	
4	Savrupmāju dzīvojamās apbūves zona	0,1949	---	---	---	---	---	0,0025	0,0557	---	---	---	---	Nāmieku iela, Ādaži, Ādažu novads	
5	Linijbūvju teritorijas	0,2301	0,2301	0,0161	0,0002	0,0662	0,0038	0,0597	0,0484	0,0151	0,0004	0,0024	---	Zīļu iela A, Ādaži, Ādažu novads	
6	Atklāto telpu izbūves teritorija	0,0419	---	0,0210	0,0203	0,0419	---	---	---	---	---	---	---	Zīļu iela, Ādaži, Ādažu novads	
Kopā	---	1,2595	0,2301	0,1172	0,0542	0,3375	0,0210	0,0642	0,1041	0,0173	0,0017	0,0024	---	---	

Ielas griezumums A-A
M 1:200



Ielas griezumums B-B
M 1:200



APZĪMĒJUMI	
	Zemes vienības robeža
	Detālplānojuma robeža
	Projektējamā zemes vienības robeža
	Ielas sarkanā līnija
	Esošā ielas sarkanā līnija, kura tiek mainīta
	Esošā ielas sarkanā līnija
	Būvvalde
	Apbūves līnija
	Projektējamās elektrolinijas
	Projektējamā sakaru līnija
	Projektējamo vidēja spiediena gāzes vads
	Projektējamo kanalizācijas vads
	Projektējamo ūdensvads
	Atdalāmā īpašuma kārtas numurs un platība
	Noteiktā aprūrinājuma kārtas numurs

SASKAŅOJUMI:	Paraksts	Vārds, uzvārds	Datums
Projektam piekritu, iebildumu nav. SASKAŅOTS, 8044 011 0036 īpašnieks			24.11.2014

Detālplānojums īpašumam Mākoņi, Ādaži, Ādažu novads, Sadalījuma no inženierkomunikāciju plāns			
SIA "M un M risinājumi" reg.Nr.40003930560 Rīga, Aviācijas iela 13-93, LV-1063 tālr. 28338755, e-pasts: maris.mistris@inbox.lv		LKS-92 TM koordinātu sistēma Baltijas augstumu sistēma TM projekcijas mēroga koeficients m=0,999604	
Apliecinu, ka detālplānojuma projekts izstrādāts atbilstoši normatīvo aktu prasībām.	Mārcis Mistris	01.07.2014	Kartogrāfiskā pamatne: Topogrāfiskais plāns Mērogs 1:500 Detālplānojuma izdrukas mērogs 1:500
Zemes ierīkošanas sertifikāts AA000000087 izdots 06.07.2011, derīgais līdz 05.07.2016.			Lapas 1 Lapa GP 1