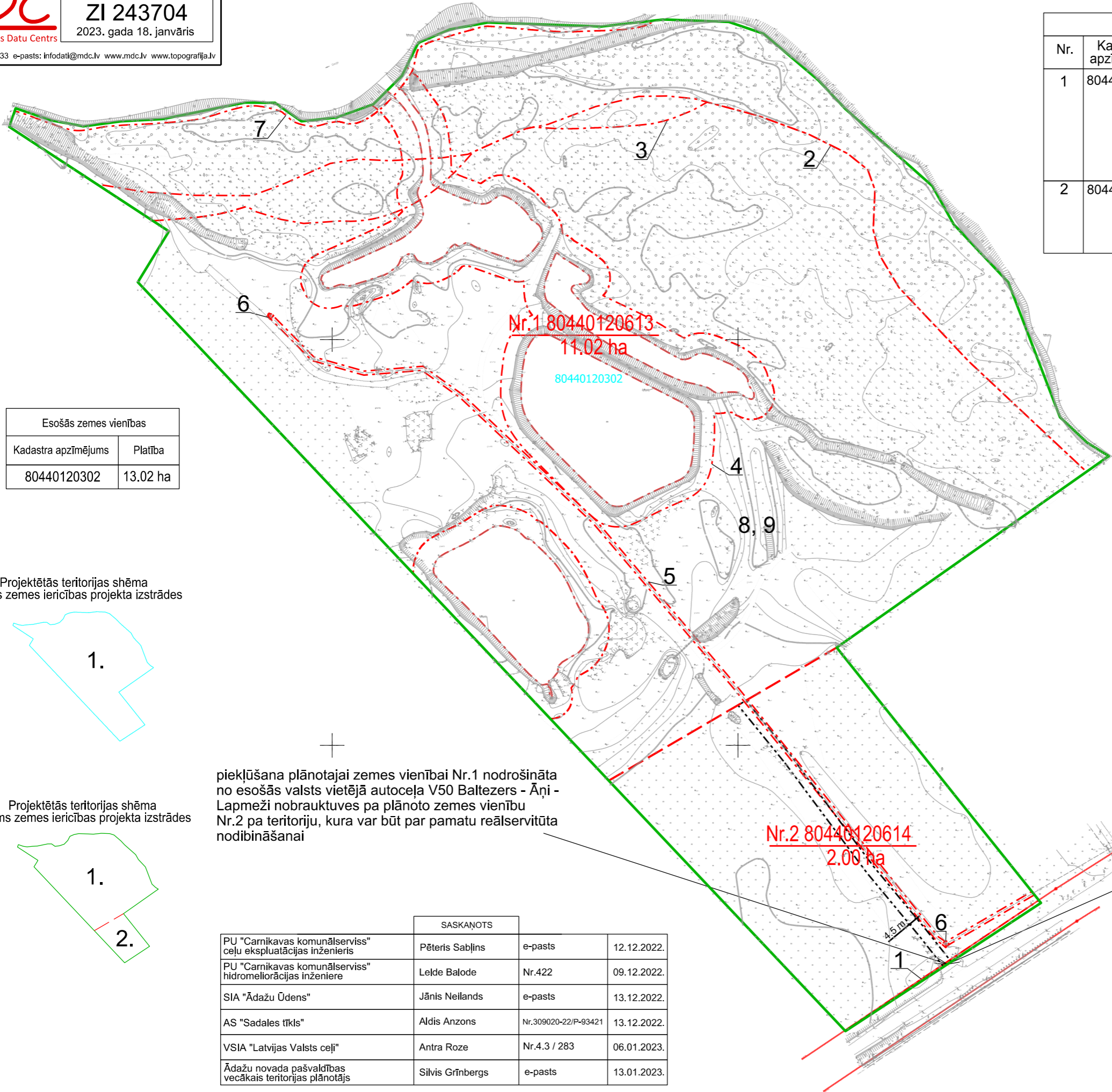


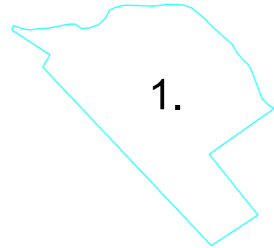
Projektētās zemes vienības				Apgrūtinājumi	
Nr.	Kadastra apzīmējums	Platības no esošajām zemes vienībām	Platības	Kārtas Nr.	Klasifikācijas kods
1	80440120613	11.02 ha no 80440120302	11.02 ha	2. 3. 4. 5. 6. 7. 8. 9.	7311020400 7311020105 7311020300 7312050201 7312050300 7311050200 7311090800 7311090900
2	80440120614	2.00 ha no 80440120302	2.00 ha	1. 5. 6. 8. 9.	7312030100 7312050201 7312050300 7311090800 7311090900
			kopā 13.02 ha		



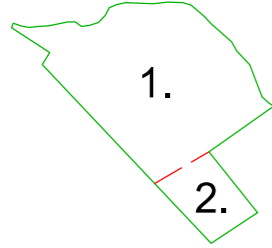
Esošās zemes vienības	
Kadastra apzīmējums	Platība
80440120302	13.02 ha

APZĪMĒJUMI	
	esošo zemes vienību robežas ar robežpunktu
	80440120302 esošās zemes vienības kadastra apzīmējums
	zemes ierīcības projekta robeža
	projektēto zemes vienību robeža
	ielas sarkanā līnija
	robeža teritorijai, kura var būt par pamatu reālservitūta nodibināšanai
	1. ekspluatācijas aizsargjoslas teritorija gar ielu vai ceļu – sarkanā līnija (7312030100)
	2. applūstošā (10% applūsuma varbūtība) teritorija (7311020400)
	3. dabiskas ūdensceces vides un dabas resursu aizsardzības aizsargjoslas teritorija pilsētās un ciemos (7311020105)
	4. mākslīga ūdensobjekta, kura platība ir lielāka par 0,1 hektāru, vides un dabas resursu aizsardzības aizsargjoslas teritorija (7311020300)
	5. ekspluatācijas aizsargjoslas teritorija gar elektrisko tīklu kabeļu līniju (7312050201)
	6. ekspluatācijas aizsargjoslas teritorija ap elektrisko tīklu sadales iekārtu (7312050300)
	7. tauvas joslas teritorija gar upi (7311050200)
	8. vides un dabas resursu bakterioloģiskās aizsargjoslas teritorija ap pazemes ūdens nēsāšanas vietu (7311090800) (visa teritorija)
	9. vides un dabas resursu ķīmiskās aizsargjoslas teritorija ap pazemes ūdens nēsāšanas vietu (7311090900) (visa teritorija)
	<u>Nr.1 80440120613</u> 11.02 ha projektētās zemes vienības kadastra apzīmējums un platība

Projektētās teritorijas shēma pirms zemes ierīcības projekta izstrādes



Projektētās teritorijas shēma pirms zemes ierīcības projekta izstrādes



piekļūšana plānotajai zemes vienībai Nr.1 nodrošināta no esošās valsts vietējā autoceļa V50 Baltezers - Āņi - Lapmeži nobrauktuves pa plānoto zemes vienību Nr.2 pa teritoriju, kura var būt par pamatu reālservitūta nodibināšanai

piekļūšana plānotajai zemes vienībai Nr.2 nodrošināta no esošās valsts vietējā autoceļa V50 Baltezers - Āņi - Lapmeži nobrauktuves

	SASKAŅOTS		
PU "Carnikavas komunālserviss" ceļu ekspluatācijas inženieris	Pēteris Sablīns	e-pasts	12.12.2022.
PU "Carnikavas komunālserviss" hidromeliācijas inženiere	Leide Balode	Nr.422	09.12.2022.
SIA "Ādažu Ūdens"	Jānis Neilands	e-pasts	13.12.2022.
AS "Sadales tīkls"	Aldis Anzons	Nr.309020-22/P-93421	13.12.2022.
VSIA "Latvijas Valsts ceļi"	Antra Roze	Nr.4.3 / 283	06.01.2023.
Ādažu novada pašvaldības vecākais teritorijas plānotājs	Silvis Grīnbergs	e-pasts	13.01.2023.

Zemes ierīcības projekts "Senči", Garkalne, Ādažu pagasts, Ādažu novads	
Zemes ierīcības projekta grafiskās daļas mērogs 1:2000 LKS-92 koordinātu sistēma Mēroga koeficients 0.999609	Kartogrāfiskā pamatne: zemes robežu plāns M 1:2000 (SIA "Mūsu mēmiķis", 09.04.2007.) un topogrāfiskais plāns mērogā 1:500 (SIA "NP Topo", 19.04.2022.)
Nekustamā īpašuma "Senči" īpašnieks	SIA "GoLoft"
Zemes ierīkotāja Andra Valaine	Zemes ierīkotāja sertifikāts AA0032, izdots 23.09.2010., derīgs līdz 22.09.2025.